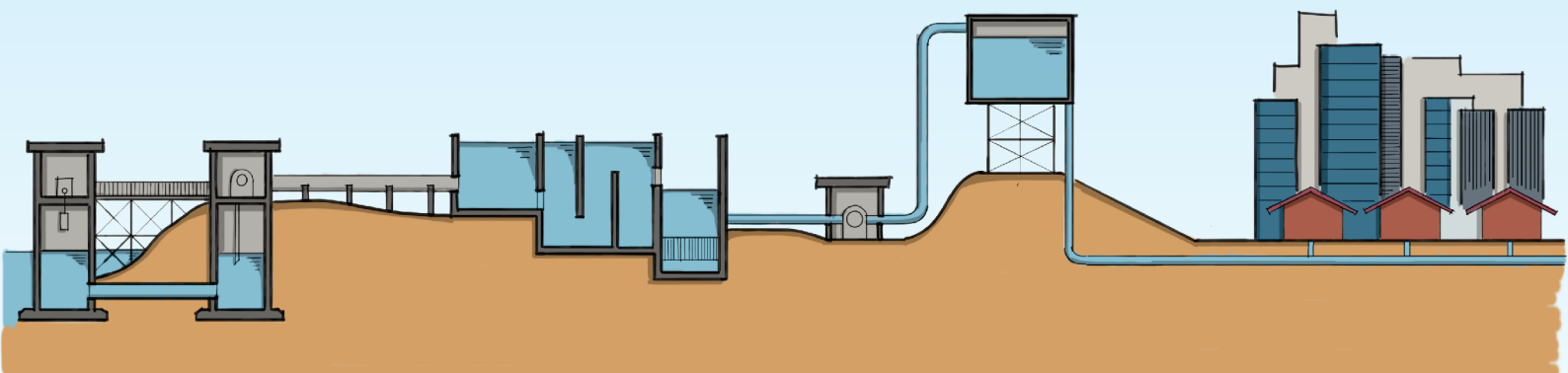


REVISÃO/ATUALIZAÇÃO DE PLANOS MUNICIPAIS DE  
SANEAMENTO BÁSICO ESPECÍFICOS DOS SERVIÇOS DE  
ABASTECIMENTO DE ÁGUA POTÁVEL E ESGOTAMENTO SANITÁRIO,  
DOS MUNICÍPIOS REGULADOS E FISCALIZADOS PELA ARSESP

**PRODUTO 2 (P2)**



Município: **Santana da Ponte Pensa**



## GOVERNO DO ESTADO DE SÃO PAULO

---

**Rodrigo Garcia**  
Governador do Estado

### SECRETARIA DE INFRAESTRUTURA E MEIO AMBIENTE - SIMA

---

**Fernando Chucre**  
Secretário de Estado de  
Infraestrutura e Meio Ambiente

**Cassiano Ávila**  
Subsecretário de  
Infraestrutura

**Evaldo Azevedo**  
Coordenador de Saneamento

#### Equipe técnica - CSAN

Ana Laura Pires Nalesso  
Diogo Sarmiento de Azevedo Lessa  
Ivete Retzer  
Luiz Guilherme Nunes Dias  
Maíra Ribeiro Morsa  
Maria Aparecida de Campos  
Mario de Almeida

### AGÊNCIA REGULADORA DE SERVIÇOS PÚBLICOS DO ESTADO DE SÃO PAULO - ARSESP

---

**Gustavo Zarif Frayha**  
Diretor de Regulação Técnica e  
Fiscalização dos Serviços de  
Saneamento Básico

**Rodolfo Gustavo Ferreras**  
Superintendente de  
Fiscalização de Saneamento  
Básico

**Marcelo Bispo da Conceição**  
Gerente Administrativo e de  
Contratos

#### Equipe técnica

Bruno Cruz Silva  
Bruno Delvaz Linhares  
Camila Pedron  
Carina A. Lopes Couto  
Elaine Cristina Eder  
Erik Nunes Junqueira

Luiz Antônio de Oliveira Junior  
Mariana Terra Castellotti  
Regislany Maria Ribeiro  
Vladimir Pinharvel de Lima  
Vladimir Tomiate

### MUNICÍPIO DE SANTANA DA PONTE PENSA

---

**Vagner Hernandez**  
Prefeito Municipal

**Grupo Executivo Local - GEL**  
Antonio Mitsuyaki Matsuyama  
Diego Nicolete Alves - Coordenador

### Consórcio Engecorps▲Maubertec

#### Representante Legal do Consórcio

Danny Dalberson de Oliveira

#### Coordenação Geral

Marcos Oliveira Godoi

#### Coordenação Executiva

André Luiz de Medeiros Monteiro de Barros

José Manoel de Moraes Junior

Renata Cesar Adas Garcia

#### Coordenação Técnica

Luciano Afonso Borges

Maria Bernardete Sousa Sender

#### Equipe técnica

Aída Maria Pereira Andrezza

Alexandre Brito Prates Queiroz

Beatriz Furtunato da Silva

Bruna Cristina Gama Campagnuci

Christiane Spörl de Castro

Cleber Fernando de Souza

Cristiano Roberto de Souza

Cristiano Luchesi Niciura

Daniel Cortinove

Dora Heinrici

Emerson Massaiti Haro

Gabriel Bombassei Amaral

Gabriela Barbosa da Costa

Gabriela Medeiros de Almeida

Guilherme Hamana Sutti

Guilherme Tavares da Silva

Henrique Alessando de Almeida Ramos

Isadora Jamardo Rocco

José Geraldo Sartori Brandão

Jefferson Chubba dos Santos

Kamilla Mendes Nani Bonfadini

Leonardo Leonel Rodrigues

Lucas Bernardo Araújo Moraes

Mara Borges e Borges Perla

Maria Clara Cardoso Gonçalves Goldman

Maria Luiza do Amaral Rizzotti

Maria Luiza Granziera Machado

Mariana Beltrami Castilho

Marília Tupy de Godoy Pincinato

Miguel Fontes de Souza

Otávio José Souza Pereira

Natalia Fischer

Nayara Batista Borges

Nelma Cristina Mendonça

Paulo Roberto Campanário

Rafael Almeida Moraes

Rafaela Fernanda Mendonça Gomes

Raissa Martins Lourenço

Renata Vitor Chaves da Silva Guimarães Francisco

Rodrigo Borges Pereira

Sibele Lima Dantas

Thaís Tiemy Irokawa

Ualfrido Del Carlo Junior



SECRETARIA DE INFRAESTRUTURA E MEIO AMBIENTE - SIMA

REV.	DATA	MODIFICAÇÃO	CLIENTE	
			VERIFICAÇÃO	APROVAÇÃO
5	30/11/2022	Emissão Final		
4	03/08/2022	Revisão Geral		
3	13/06/2022	Emissão Final		
2	27/05/2022	Revisão Geral		
1	20/12/2021	Atendimento ao parecer CSAN/SIMA		
0	29/10/2021	Emissão Inicial		

**ENGE**CORPS **maubertec**

**REVISÃO/ATUALIZAÇÃO DE PLANOS MUNICIPAIS DE SANEAMENTO  
ESPECÍFICOS DOS SERVIÇOS DE ABASTECIMENTO DE ÁGUA POTÁVEL E  
ESGOTAMENTO SANITÁRIO, DOS MUNICÍPIOS REGULADOS E  
FISCALIZADOS PELA ARSESP**

**Produto 2 (P2) – Revisão/Atualização dos Planos Municipais de  
Saneamento Básico dos Serviços de Abastecimento de Água Potável e  
Esgotamento Sanitário**

**Município – Santana da Ponte Pensa – Bloco 02**

**UGRHI 18 – Bacia Hidrográfica do Rio São José dos Dourados**

ELABORADO: RVG/NBB	APROVADO: Maria Bernardete Sousa Sender ART Nº 28027230210311983 CREA Nº 0601694180-SP
VERIFICADO: JMJ	COORDENADOR GERAL: Marcos Oliveira Godoi ART Nº 28027230210282871 CREA Nº 0605018477-SP
Nº (CLIENTE):	DATA: 30/11/2022 FOLHA:
Nº ENGECORPS: 1442-SMA-01-SA-RT-2033	REVISÃO: R5 1/256

---

**SECRETARIA DE INFRAESTRUTURA E MEIO AMBIENTE**

---

*SIMA*

**Revisão/Atualização de Planos Municipais de Saneamento Específicos dos Serviços de Abastecimento de Água Potável e Esgotamento Sanitário, dos Municípios Regulados e Fiscalizados pela ARSESP**

---

***PRODUTO 2 (P2) – REVISÃO/ATUALIZAÇÃO DOS PLANOS MUNICIPAIS DE SANEAMENTO BÁSICO DOS SERVIÇOS DE ABASTECIMENTO DE ÁGUA POTÁVEL E ESGOTAMENTO SANITÁRIO***

***MUNICÍPIO: SANTANA DA PONTE PENSA  
BLOCO 02***

***UGRHI 18 – BACIA HIDROGRÁFICA DO RIO SÃO JOSÉ DOS DOURADOS***

**CONSÓRCIO ENGECORPS▲MAUBERTEC**

1442-SMA-01-SA-RT-2033-R5

NOVEMBRO / 2022

## ÍNDICE

PÁG.

<b>APRESENTAÇÃO.....</b>	<b>10</b>
<b>1. INTRODUÇÃO.....</b>	<b>12</b>
<b>2. ESTUDOS, PLANOS E PROJETOS RELEVANTES.....</b>	<b>14</b>
2.1 PLANO MUNICIPAL DE SANEAMENTO VIGENTE .....	14
2.2 CONTRATO DE PROGRAMA SABESP.....	16
2.3 PLANO DE BACIA DA UGRHI 18 – RIO SÃO JOSÉ DOS DOURADOS .....	18
2.4 PLANO DIRETOR DE SANEAMENTO BÁSICO DOS MUNICÍPIOS OPERADOS PELA SABESP NA UGRHI 18 – RIO SÃO JOSÉ DOS DOURADOS .....	30
2.5 PLANO DIRETOR MUNICIPAL .....	34
2.6 ATUALIZAÇÕES DAS NORMAS DE REFERÊNCIA DECORRENTES DO NOVO MARCO LEGAL .....	34
<b>3. CARACTERIZAÇÃO GERAL DO MUNICÍPIO DE SANTANA DA PONTE PENSE.....</b>	<b>37</b>
3.1 ASPECTOS FÍSICOS TERRITORIAIS .....	37
3.2 ASPECTOS SOCIAIS E ECONÔMICOS.....	45
<b>4. DESCRIÇÃO DOS SISTEMAS DE SANEAMENTO DE SANTANA DA PONTE PENSE.....</b>	<b>52</b>
4.1 SISTEMA DE ABASTECIMENTO DE ÁGUA EXISTENTE.....	52
4.2 SISTEMA DE ESGOTAMENTO SANITÁRIO EXISTENTE.....	57
<b>5. ESTRUTURA ADMINISTRATIVA, COMERCIAL E OPERACIONAL DO PRESTADOR.....</b>	<b>64</b>
5.1 DESCRIÇÃO DOS SERVIÇOS - FORMATOS LEGAIS E INSTITUCIONAIS .....	64
5.2 QUADRO DEMONSTRATIVO DA DESCRIÇÃO DOS SERVIÇOS .....	64
5.3 GESTÃO DO SISTEMA COMERCIAL E ATENDIMENTO AO PÚBLICO .....	65
<b>6. INFORMAÇÕES FINANCEIRAS .....</b>	<b>66</b>
6.1 SISTEMA DE ABASTECIMENTO DE ÁGUA.....	66
6.2 SISTEMA DE ESGOTAMENTO SANITÁRIO.....	68
6.3 INFORMAÇÕES COMERCIAIS .....	70
6.4 INVESTIMENTOS PREVISTOS .....	71
<b>7. ESTUDO POPULACIONAL E DE DEMANDAS E CONTRIBUIÇÕES.....</b>	<b>72</b>
7.1 ESTUDO POPULACIONAL .....	72
7.2 ESTUDO DE DEMANDAS.....	76
7.3 ESTUDO DE CONTRIBUIÇÕES.....	85
<b>8. DIAGNÓSTICO DOS SISTEMAS DE SANEAMENTO BÁSICO DO MUNICÍPIO.....</b>	<b>95</b>
8.1 CONSIDERAÇÕES INICIAIS.....	95
8.2 SISTEMA DE ABASTECIMENTO DE ÁGUA SEDE .....	95
8.3 SISTEMA DE ESGOTAMENTO SANITÁRIO SEDE.....	101
8.4 ANÁLISE DAS CONDIÇÕES INSTITUCIONAIS DOS SERVIÇOS DE ÁGUA E ESGOTO .....	105
<b>9. OBJETIVOS E METAS.....</b>	<b>107</b>

9.1	ABORDAGEM GERAL SOBRE OS OBJETIVOS E METAS PARA OS SISTEMAS DE SANEAMENTO DO MUNICÍPIO .....	107
9.2	CONDICIONANTES E DIRETRIZES GERAIS ADVINDAS DE DIAGNÓSTICOS .....	107
9.3	OBJETIVOS E METAS.....	108
<b>10.</b>	<b>FORMULAÇÃO E ORGANIZAÇÃO DE PROPOSTAS ALTERNATIVAS – PROGNÓSTICOS ...</b>	<b>111</b>
10.1	SISTEMA DE ABASTECIMENTO DE ÁGUA SEDE.....	111
10.2	RESUMO DAS INTERVENÇÕES NO SISTEMA DE ABASTECIMENTO DE ÁGUA.....	112
10.3	SISTEMA DE ESGOTAMENTO SANITÁRIO SEDE.....	113
10.4	RESUMO DAS INTERVENÇÕES PRINCIPAIS NOS SISTEMAS DE ESGOTAMENTO SANITÁRIO .....	114
10.5	ATENDIMENTO DO MUNICÍPIO COM SOLUÇÕES INDIVIDUAIS .....	116
<b>11.</b>	<b>ESTIMATIVA DOS INVESTIMENTOS NECESSÁRIOS E AVALIAÇÃO DAS DESPESAS DE EXPLORAÇÃO .....</b>	<b>118</b>
11.1	METODOLOGIA PARA ESTIMATIVA DE CUSTOS – INVESTIMENTOS – SOLUÇÕES COLETIVAS .....	118
11.2	METODOLOGIA PARA ESTIMATIVA DOS INVESTIMENTOS NO PROGRAMA DE REDUÇÃO DE PERDAS ...	118
11.3	METODOLOGIA PARA A ESTIMATIVA DAS DESPESAS DE EXPLORAÇÃO (DEX).....	119
11.4	METODOLOGIA PARA ESTIMATIVA DE CUSTOS – INVESTIMENTOS – SOLUÇÕES INDIVIDUAIS.....	119
11.5	ESTIMATIVA DE CUSTOS E CRONOGRAMA DE IMPLANTAÇÃO .....	120
<b>12.</b>	<b>ESTUDO DE VIABILIDADE ECONÔMICO-FINANCEIRA DAS SOLUÇÕES ADOTADAS .....</b>	<b>127</b>
<b>13.</b>	<b>FORMULAÇÃO DE MECANISMOS E PROCEDIMENTOS PARA A AVALIAÇÃO SISTEMÁTICA DA EFICÁCIA DAS AÇÕES PROGRAMADAS .....</b>	<b>132</b>
13.1	MECANISMOS E PROCEDIMENTOS PARA A AVALIAÇÃO SISTEMÁTICA.....	132
13.2	INDICADORES DE DESEMPENHO.....	136
13.3	CARACTERÍSTICAS DOS INDICADORES – SISTEMA DE ABASTECIMENTO DE ÁGUA .....	141
13.4	CARACTERÍSTICAS DOS INDICADORES – SISTEMA DE ESGOTAMENTO SANITÁRIO .....	142
13.5	ATUALIZAÇÕES NOS INDICADORES DECORRENTES DO NOVO MARCO LEGAL.....	142
<b>14.</b>	<b>PROGRAMAS, PROJETOS E AÇÕES .....</b>	<b>143</b>
14.1	PROJETO COM+ ÁGUA 2 .....	143
14.2	PROGRAMA DE UTILIZAÇÃO RACIONAL DE ÁGUA – PURA .....	145
14.3	PROGRAMA DE REÚSO DA ÁGUA.....	146
14.4	PROGRAMA MUNICÍPIO VERDEAZUL.....	146
14.5	PROGRAMAS DE EDUCAÇÃO AMBIENTAL.....	147
14.6	PROGRAMA DE ABASTECIMENTO DE ÁGUA .....	148
14.7	PROGRAMA DE ESGOTAMENTO SANITÁRIO.....	149
<b>15.</b>	<b>PROGRAMAS ESPECÍFICOS APLICÁVEIS À ÁREA RURAL .....</b>	<b>150</b>
15.1	PROGRAMA ÁGUA É VIDA .....	150
15.2	PROGRAMA SANEAMENTO BRASIL RURAL.....	152
15.3	PROGRAMA PRODUTOR DE ÁGUA.....	153
15.4	OUTROS PROGRAMAS E EXPERIÊNCIAS APLICÁVEIS À ÁREA RURAL .....	153

---

<b>16.</b>	<b>PROGRAMAS DE FINANCIAMENTOS E FONTES DE CAPTAÇÃO DE RECURSOS .....</b>	<b>155</b>
16.1	CONDICIONANTES GERAIS .....	155
16.2	FORMAS DE OBTENÇÃO DE RECURSOS .....	156
16.3	FONTES DE CAPTAÇÃO DE RECURSOS .....	156
16.4	LISTAGEM DE VARIADOS PROGRAMAS E FONTES DE FINANCIAMENTO PARA O SANEAMENTO .....	158
16.5	DESCRIÇÃO RESUMIDA DE ALGUNS PROGRAMAS DE FINANCIAMENTOS DE GRANDE INTERESSE PARA IMPLEMENTAÇÃO DA REVISÃO/ATUALIZAÇÃO DO PLANO MUNICIPAL DOS SERVIÇOS DE ABASTECIMENTO DE ÁGUA POTÁVEL E ESGOTAMENTO SANITÁRIO .....	161
16.6	INSTITUIÇÕES COM FINANCIAMENTOS ONEROSOS .....	168
<b>17.</b>	<b>PREVISÃO DE EVENTOS DE CONTINGÊNCIAS E EMERGÊNCIAS.....</b>	<b>175</b>
17.1	SISTEMA DE ABASTECIMENTO DE ÁGUA E ESGOTAMENTO SANITÁRIO.....	175
<b>18.</b>	<b>REFERÊNCIAS BIBLIOGRÁFICAS .....</b>	<b>179</b>
<b>ANEXO I - BASES E FUNDAMENTOS LEGAIS DOS PLANOS MUNICIPAIS DE SANEAMENTO</b>		
<b>ANEXO II - MINUTA DE LEI PARA INSTITUCIONALIZAÇÃO DO PLANO MUNICIPAL DE SANEAMENTO BÁSICO</b>		



---

## SIGLAS

---

ABNT – Associação Brasileira de Normas Técnicas

ANA – Agência Nacional de Águas e Saneamento Básico

ARSESP – Agência Reguladora de Serviços Públicos do Estado de São Paulo

BDI – Benefícios e Despesas Indiretas

BEI – Banco Europeu de Investimentos

BID – Banco Interamericano de Desenvolvimento

BIRD – Banco Internacional para Reconstrução e Desenvolvimento

BM – Banco Mundial

BNDES – Banco Nacional de Desenvolvimento Econômico e Social

BNDES FINEM – Banco Nacional de Desenvolvimento Econômico e Social | Financiamento a Empreendimentos

CAF – Corporação Andina de Fomento

CAGECE – Companhia de Água e Esgoto do Ceará

CBH-SJD – Comitê das Bacias Hidrográficas do Rio São José dos Dourados

CEF – Caixa Econômica Federal

CERH – Conselho Estadual de Recursos Hídricos

CETESB – Companhia Ambiental do Estado de São Paulo

CF/88 – Constituição Federal de 1988

CII – Corporação Interamericana de Investimentos

CIRRA – Centro Internacional de Referência em Reuso da Água

COFIEIX – Comissão de Financiamentos Externos

COMPESA – Companhia Pernambucana de Saneamento

CONAMA – Conselho Nacional do Meio Ambiente

CONSÓRCIO – CONSÓRCIO Engecorps▲Maubertec

COPASA – Companhia de Saneamento de Minas Gerais

CPRM – Companhia de Pesquisa de Recursos Minerais

CRHi – Coordenadoria de Recursos Hídricos

CSAN – Coordenadoria de Saneamento

CSD - Cadastramento Sanitário Domiciliar

DAEE – Departamento de Águas e Energia Elétrica

DBO<sub>5,20</sub> – Demanda Bioquímica de Oxigênio

DENSP – Departamento de Engenharia de Saúde Pública

DEX – Despesas de Exploração

DF – Distrito Federal

DN – Diâmetro Nominal

EEE – Estação Elevatória de Esgoto  
EMBASA – Empresa Baiana de Águas e Saneamento  
EMBRAPA – Empresa Brasileira de Pesquisa Agropecuária  
ETE – Estação de Tratamento de Esgoto  
FAT – Fundo de Amparo do Trabalhador  
FECOP – Fundo Estadual de Controle de Poluição  
FEHIDRO – Fundo Estadual de Recursos Hídricos  
FGTS – Fundo de Garantia do Tempo de Serviço  
FONPLATA – Fundo Financeiro para o Desenvolvimento da Bacia do Prata  
FUMIN – Fundo Multilateral de Investimentos  
FUNASA – Fundação Nacional de Saúde  
GEF – Global Environment Facility  
GEL – Grupo Executivo Local  
IAA – Indicador de Avaliação Ambiental  
IAP – Índice de Qualidade das Águas Brutas para Fins de Abastecimento Público  
IBGE – Instituto Brasileiro de Geografia e Estatística  
ICTEM – Indicador de Coleta e Tratabilidade de Esgoto da População Urbana de Município  
IDEB – Índice de Desenvolvimento da Educação Básica  
IDQAd – Índice de Desempenho da Qualidade de Água Distribuída  
IET – Índice de Estado Trófico  
IFC – Corporação Internacional de Financiamento  
INCC – Índice Nacional do Custo da Construção  
INEP – Instituto Nacional de Estudos e Pesquisas Educacionais Anísio Teixeira  
IPAS – Indicador de Potabilidade das Águas Subterrâneas  
IPDt – Índice de Perdas Totais na Distribuição  
IPT – Instituto de Pesquisas Tecnológicas  
IPVS – Índice Paulista de Vulnerabilidade Social  
IQA – Índice de Qualidade da Água  
IVA – Índice de Qualidade das Águas para Proteção da Vida Aquática  
IWA – International Water Association  
JICA – Agência de Cooperação Internacional do Japão  
KFW – Kreditanstalt Für Wiederaufbau  
LDO – Leis das Diretrizes Orçamentárias  
LIC – Limites Inferiores de Consumo  
LOA – Lei Orçamentária Anual

LR – Linha de Recalque  
LSC – Limites Superiores de Consumo  
MDR – Ministério do Desenvolvimento Regional  
MIAF – Manifestação de Interesse pelo Agente Financeiro  
MIGA – Agência Multilateral de Garantias de Investimento  
NBR – Norma Brasileira  
NDB - New Development Bank  
NEP – Nível Econômico de Perdas  
OD – Oxigênio Dissolvido  
OGU – Orçamento Geral da União  
OSC – Organização de Sociedade Civil  
PERH – Plano Estadual de Recursos Hídricos  
PESB – Plano Estadual de Saneamento Básico  
PIB – Produto Interno Bruto  
PLANASA – Plano Nacional de Saneamento  
PLANSAB – Plano Nacional de Saneamento Básico  
PMSB – Plano Municipal de Saneamento Básico  
PPA – Programa Produtor de Água  
PRISB – Plano Regional Integrado de Saneamento Básico  
PRONEA – Programa Nacional de Educação Ambiental  
PROPARCO – Sociedade para Promoção e Participação na Cooperação Econômica  
PSA – Pagamento por Serviços Ambientais  
PSBR – Programa Saneamento Brasil Rural  
PURA – Programa de Utilização Racional de Água  
PVC – Policloreto de Vinila  
RG – Região de Governo  
RMSP – Região Metropolitana de São Paulo  
SAA – Sistema de Abastecimento de Água  
SABESP – Companhia de Saneamento Básico do Estado de São Paulo  
SAIN/MF – Secretaria de Assuntos Internacionais do Ministério da Fazenda  
SEADE – Fundação Sistema Estadual de Análise de Dados  
SEGREHs – Sistemas Estaduais de Gerenciamento de Recursos Hídricos  
SELIC – Sistema Especial de Liquidação e de Custódia  
SES – Sistema de Esgotamento Sanitário  
SIG – Sistema de Informações Georreferenciadas

SIGRH – Sistema Integrado de Gerenciamento de Recursos Hídricos  
SIMA – Secretaria de Infraestrutura e Meio Ambiente do Estado de São Paulo  
SINGREH – Sistema Nacional de Gerenciamento de Recursos Hídricos  
SINIR – Sistema Nacional de Informações sobre a Gestão dos Resíduos Sólidos  
SINISA – Sistema Nacional de Informações em Saneamento Básico  
SISAN – Sistema de Informação de Saneamento do Estado de São Paulo  
SISAR – Sistema Integrado de Saneamento Rural  
SMA – Secretaria do Meio Ambiente  
SNIRH – Sistema Nacional de Informação de Recursos Hídricos  
SNIS – Sistema Nacional de Informações sobre Saneamento  
SSRH – Secretaria de Saneamento e Recursos Hídricos  
SUDAM – Superintendência do Desenvolvimento da Amazônia  
SUDENE – Superintendência do Desenvolvimento do Nordeste  
SUS – Sistema Único de Saúde  
TEV – Departamento de Valoração para Empreendimentos  
TLP – Taxa de Longo Prazo  
TR – Termo de Referência  
UGRHI – Unidade de Gerenciamento de Recursos Hídricos  
UGRHI 18 – Unidade de Gerenciamento de Recursos Hídricos do Rio São José dos Dourados  
UN – Unidade de Negócio  
USI – Unidade Sanitária Individual  
VEE – Volume Explotável Efetivo

## **APRESENTAÇÃO**

A Revisão/Atualização dos Planos Municipais de Saneamento Específicos dos Serviços de Abastecimento de Água Potável e Esgotamento Sanitário, dos municípios regulados e fiscalizados pela Agência Reguladora de Serviços Públicos do Estado de São Paulo (ARSESP) decorre de uma iniciativa do Governo do Estado de São Paulo, por intermédio da Secretaria de Infraestrutura e Meio Ambiente (SIMA), em oferecer apoio técnico para a elaboração, revisão, atualização e consolidação de seus planos, em conformidade com o artigo 19, parágrafo 4º, da Lei Federal nº 11.445/2007.

A partir da conjugação de esforços entre a Secretaria de Infraestrutura e Meio Ambiente do Estado de São Paulo e a Agência Reguladora de Serviços Públicos do Estado de São Paulo foi celebrado em 09 de maio de 2019 o Convênio nº 01/2019, visando à revisão e atualização de Planos Municipais de Saneamento Específicos dos Serviços de Abastecimento de Água Potável e Esgotamento Sanitário de municípios regulados e fiscalizados pela ARSESP.

Para esse fim, o Governo de São Paulo, por intermédio da SIMA, celebrou convênios com municípios paulistas regulados e fiscalizados pela ARSESP.

Assim, em 30 de setembro de 2019, foi celebrado com o município de Santana da Ponte Pensa o Convênio nº 225/2019, cabendo ao município selecionar equipe técnica e coordenador para integrar o Grupo Executivo Local (GEL), responsável pelo acompanhamento dos trabalhos de atualização e revisão do Plano Municipal de Saneamento dos Serviços de Abastecimento de Água Potável e Esgotamento Sanitário. Compete ao GEL disponibilizar informações necessárias para a realização do trabalho, além de analisar os produtos elaborados pelo CONSÓRCIO ENGECORPS▲MAUBERTEC.

O CONSÓRCIO foi contratado pela SIMA para realização das referidas Revisão/Atualização dos Planos, conforme contrato nº 12/2020/GS firmado em 21 de setembro de 2020 e a Ordem de serviço emitida em 14 de outubro de 2020.

O presente documento refere-se à emissão final do Produto P2 – Plano Municipal de Saneamento Básico dos Serviços de Abastecimento de Água Potável e Esgotamento Sanitário do Município de Santana da Ponte Pensa, pertencente à Unidade de Gerenciamento de Recursos Hídricos do Rio São José dos Dourados – UGRHI 18.

Para a elaboração desta Revisão/Atualização foram considerados a Lei Federal nº 11.445 de 05 de janeiro de 2007, que estabelece diretrizes nacionais para o saneamento básico, o novo Marco Legal do Saneamento - Lei Federal nº 14.026, de 15 de julho de 2020, o Termo de Referência da Concorrência 01/2020/GS, a Proposta Técnica do CONSÓRCIO, as diretrizes emanadas de reuniões prévias entre técnicos da Coordenadoria de Saneamento da SIMA/CSAN e do CONSÓRCIO, e as premissas e os procedimentos apresentados na Reunião de Partida realizada em 13 de janeiro de 2021, e no Produto 1 (P1) – Plano Detalhado de Trabalho aprovado pela CSAN.

Visando otimizar o conhecimento de dados e informações existentes relacionados aos serviços de saneamento objeto deste Plano Municipal, foram também analisados os principais estudos, planos, projetos, levantamentos e licenciamentos ambientais existentes, em que o município de Santana da Ponte Pensa se insere direta ou indiretamente.

Assim, foram analisados o Plano de Bacia (2016 – 2027) - UGRHI 18, o Relatório de Situação da UGRHI 18 (2020), o Contrato de Programa nº 042/2007 com a Companhia de Saneamento Básico do Estado de São Paulo – SABESP, o Plano Municipal de Saneamento mais recente e o Plano Diretor de Saneamento Básico dos Municípios Operados pela SABESP na UGRHI 18 – Rio São José dos Dourados.

O processo de elaboração desta Revisão/Atualização considerou também as diretrizes sugeridas pelo Ministério do Desenvolvimento Regional-MDR, através do Guia para Elaboração de Planos Municipais de Saneamento (MCidades, 2011):

- ✓ Integração de diferentes componentes da área de Saneamento Ambiental e outras que se fizerem pertinentes;
- ✓ Promoção do protagonismo social a partir da criação de canais de acesso à informação e à participação, que possibilite a conscientização e a autogestão da população;
- ✓ Promoção da saúde pública;
- ✓ Promoção da educação sanitária e ambiental que vise à construção da consciência individual e coletiva e de uma relação mais harmônica entre o homem e o ambiente;
- ✓ Orientação pela bacia hidrográfica;
- ✓ Sustentabilidade;
- ✓ Proteção ambiental; e,
- ✓ Inovação tecnológica.

## 1. INTRODUÇÃO

O presente documento atende ao preconizado na Lei Federal nº 11.445, de 05 de janeiro de 2007, que estabelece as diretrizes nacionais para o saneamento básico, e ao novo Marco Legal do Saneamento - Lei Federal nº 14.026, de 15 de julho de 2020, que vem aprimorar as condições estruturais do saneamento básico no país. Ainda, estas leis trazem os princípios fundamentais a serem observados na prestação dos serviços de saneamento básico, dentre os quais, pode-se destacar: a universalização do acesso e efetiva prestação do serviço de saneamento básico; propiciar à população o acesso aos serviços em conformidade com suas necessidades e maximizar a eficácia das ações e dos resultados; eficiência e sustentabilidade econômica; segurança, qualidade, regularidade e continuidade; integração das infraestruturas e dos serviços com a gestão eficiente dos recursos hídricos.

Observa-se que este trabalho de Revisão/Atualização do Plano Municipal Específico dos Serviços de Abastecimento de Água Potável e Esgotamento Sanitário foi realizado em conjunto com o município mediante a constituição do Grupo Executivo Local - GEL, com a participação dos representantes da prestadora dos serviços de abastecimento de água e esgotamento sanitário, bem como com a articulação da Secretaria de Infraestrutura e Meio Ambiente - SIMA e da Agência Reguladora de Serviços Públicos do Estado de São Paulo - ARSESP.

Os resultados das atividades realizadas são apresentados nos itens subsequentes, destacando-se o diagnóstico e análise dos sistemas existentes de abastecimento de água e esgotamento sanitário, bem como aspectos administrativo-econômico-financeiros da prestação dos serviços.

Ainda, são formulados cenários de crescimento populacional, de demanda para o serviço de abastecimento de água e de contribuição do esgotamento sanitário, a fim de subsidiar a elaboração e proposição dos objetivos e metas a serem alcançados ao longo do horizonte de planejamento (20 anos) em relação ao nível de cobertura, padrões de atendimento e as medidas necessárias para atingir a universalização na prestação dos serviços de abastecimento de água e esgotamento sanitário.

As atividades desenvolvidas na elaboração deste Produto P2 são listadas a seguir:

### ***Produto P2 – Diagnóstico e Estudo de Demandas***

#### *Diagnóstico e Estudo de Demandas*

- ✓ Coleta de dados gerais, de legislação, sistemas existentes, informações organizacionais e financeiras;
- ✓ Análise de planos e estudos existentes;
- ✓ Estudo populacional;
- ✓ Estudo de demandas;
- ✓ Identificação de indicadores.

Objetivos e Metas

- ✓ Definições de objetivos e metas de curto, médio e longo prazo;
- ✓ Formulação de propostas de soluções;
- ✓ Avaliação de benefícios e custos;
- ✓ Avaliação de sustentabilidade econômico-financeira;
- ✓ Levantamento de possíveis fontes de recursos.



## 2. ESTUDOS, PLANOS E PROJETOS RELEVANTES

### 2.1 PLANO MUNICIPAL DE SANEAMENTO VIGENTE

O último Plano Municipal de Saneamento do Município de Santana da Ponte Pensa foi elaborado pela Prefeitura Municipal em 2007, com base em estudos e informações disponibilizadas pela SABESP e em conformidade com o artigo 19 da Lei Federal nº 11.445/2007. Trata-se de uma iniciativa do município, juntamente à SABESP, em efetuar diagnóstico das condições atuais dos serviços de saneamento básico municipais, no que tange ao abastecimento de água e esgotamento sanitário para definir ações e investimentos no setor, de forma a acompanhar o Contrato de Programa firmado com a SABESP.

Os estudos utilizados para a elaboração do plano foram:

- ✓ Plano Diretor de Saneamento Básico de 2003, elaborado pelo Consórcio Figueiredo Ferraz e Estática, atualizado em função das melhorias operacionais e do acompanhamento das demandas reais;
- ✓ Estudo de Viabilidade Econômico-Financeiro de 2007, elaborado pela SABESP e que fornece subsídios à negociação com o município de uma nova relação contratual, o Contrato de Programa;
- ✓ Plano de Contingência elaborado exclusivamente para o Plano Municipal de Saneamento e levando em consideração a continuidade da SABESP no município.

As metas estabelecidas nesse Plano dizem respeito a:

- ✓ Ampliação e máxima cobertura dos sistemas;
- ✓ Sustentabilidade ambiental da prestação dos serviços, que implica, dentre outras coisas, o uso racional dos recursos hídricos (redução das perdas) e proteção dos recursos hídricos;
- ✓ Qualidade, regularidade e eficiência da prestação dos serviços, que inclui qualidade da água distribuída e do esgoto tratado;
- ✓ Regularidade da oferta de água;
- ✓ Segurança, eficiência e continuidade operacional das instalações relacionadas aos serviços;
- ✓ Eficiência no atendimento às ocorrências e reclamações; e,
- ✓ Eficácia das ações emergenciais, preventivas e corretivas.

Para o Sistema de Abastecimento de Água (SAA) o Plano indicou as seguintes conclusões em função da análise atual das unidades e do apontamento das necessidades em termos de obras e intervenções:

- ✓ Santana da Ponte Pensa apresentava 100% de cobertura no abastecimento de água, sendo a meta manter esse índice, acompanhando o crescimento vegetativo populacional. Para tanto, foram previstas 276 novas ligações, implantação de 828 m de rede, remanejamento de 193 ligações e de 2.853 m de rede e troca de 1.564 hidrômetros;

- ✓ Quanto ao sistema produtor, foi proposta a implantação das seguintes novas unidades: poço profundo e reservatório de água tratada, com capacidade nominal de 50 m<sup>3</sup>. Salienta-se que não foi informada a capacidade do poço profundo proposto.

Para o Sistema de Esgotamento Sanitário (SES) o Plano indicou as seguintes conclusões em função da análise atual das unidades e do apontamento das necessidades em termos de obras e intervenções:

- ✓ O município apresentava 95,2% de coleta de esgoto, com 100% do esgoto coletado sendo tratado. A meta estabelecida no plano foi de aumentar o índice de coleta para 98% em 2010. Para tanto, foram previstas 285 novas ligações, expansão da rede em 854 m e remanejamento de 877 m de rede;
- ✓ Ampliação da Estação de Tratamento de Esgoto (ETE) municipal, a fim de torná-la apta a acompanhar o aumento do índice de atendimento e do crescimento vegetativo populacional. Vale salientar que o Plano não forneceu informações referentes à ampliação da ETE Sede, tais como a capacidade proposta ou unidades a serem ampliadas.

No **Quadro 2.1** estão apresentados os resumos previstos para as obras e intervenções para o sistema de abastecimento de água e para o sistema de esgotamento sanitário ao longo do período de planejamento estabelecido (2007 a 2037).

**QUADRO 2.1 – OBRAS E INTERVENÇÕES PREVISTAS PARA O SANEAMENTO DE SANTANA DA PONTE PENSA**

<i>Componente</i>	<i>Ano</i>	<i>Descrição</i>	<i>Valor (R\$)</i>
Água	2007	Perfuração de um Poço Profundo	150.000
	2027	Construção de um Reservatório 50 m <sup>3</sup>	60.000
Esgoto	2021	Ampliação do Tratamento de Esgoto	120.000
Bens de Uso Geral	2007 a 2036	Aquisição Rádios, Bombas Dosadoras e etc.	60.000
	2012, 2022, 2032	Renovação da Frota	24.000
	2007,2012,2017, 2022, 2027, 2032	Móveis e utensílios	3.000
	2007,2012,2017, 2022, 2027, 2032	Informática (computadores)	18.000
Crescimento Vegetativo e Manutenção de Rede	2007 a 2037	Ligações novas de água (276 unidades)	41.953
		Ligações novas de esgoto (285 unidades)	49.817
		Expansão da rede de água (828 m)	41.401
		Expansão da rede de esgoto (854 m)	85.401
		Remanejamento de ligações de água (193 unidades)	26.989
		Remanejamento de rede de água (2.853 m)	142.650
		Remanejamento de rede de esgoto (877 m)	87.659
Troca de hidrômetros (1.564 unidades)	56.310		
<b>Total Geral</b>			<b>967.180</b>

Fonte: Adaptado. SANTANA DA PONTE PENSA, 2007.

## 2.2 CONTRATO DE PROGRAMA SABESP

A Agência Reguladora de Serviços Públicos do Estado de São Paulo – ARSESP é uma autarquia de regime especial, vinculada à Secretaria de Governo do Estado de São Paulo, criada pela Lei Complementar nº 1.025, de 07 de dezembro de 2007, e regulamentada pelo Decreto nº 52.455, de 07 de dezembro de 2007, com o objetivo de regular, controlar e fiscalizar os serviços de gás canalizado e de saneamento básico de titularidade estadual, e fiscalizar os serviços e atividades de energia elétrica, de competência da União, ou de saneamento básico, de competência municipal, delegados ao Estado de São Paulo pelos órgãos competentes.

O Contrato de Programa é o instrumento pelo qual um ente federativo transfere a outro a execução de serviços. No caso do Saneamento Básico, em que os serviços são comumente prestados por companhias estaduais (a SABESP, em São Paulo), o Contrato de Programa é celebrado entre o Município e a Companhia. É neste contrato que são detalhadas as regras para a prestação dos serviços, a política tarifária, as obrigações de cada parte, entre outros aspectos.

Para os contratos de programa, a Lei nº 11.445/07 estabelece informações adicionais que devem constar das normas de regulação, conforme segue:

- ✓ Autorização para a contratação, indicando prazos e a área a ser atendida;
- ✓ Inclusão no Contrato, das metas progressivas e graduais de expansão dos serviços, de qualidade, de eficiência e de uso racional da água, da energia e de outros recursos naturais, em conformidade com os serviços a serem prestados;
- ✓ As prioridades de ação, compatíveis com as metas estabelecidas;
- ✓ As condições de sustentabilidade e equilíbrio econômico-financeiro da prestação dos serviços, em regime de eficiência, incluindo: o sistema de cobrança e a composição de taxas e tarifas; a sistemática de reajustes e de revisões de taxas e tarifas; e, a política de subsídios;
- ✓ Mecanismos de controle social nas atividades de planejamento, regulação e fiscalização dos serviços; e,
- ✓ As hipóteses de intervenção e de retomada dos serviços.

O município de Santana da Ponte Pensa firmou, em 31 de agosto de 2007, o Contrato de Programa nº 042/2007 da SABESP, transferindo a execução dos serviços de abastecimento de água e esgotamento sanitário em todo o território do município para a SABESP, delegando à ARSESP, por meio do Convênio de Cooperação nº 937/2007, celebrado com o Estado de São Paulo, as competências de regulação e fiscalização desses serviços, inclusive tarifárias.

Este Contrato de Programa tem o prazo de 30 anos, contado de sua assinatura, prorrogável por igual período, e abrange as seguintes atividades: captação, adução e tratamento de água bruta; adução, reservação e distribuição de água tratada; coleta, transporte, tratamento e disposição final de esgoto sanitário.

De acordo com a Cláusula Primeira – Do Objeto, item 1.1, a SABESP é responsável por prestar serviços em todo o território do município.

Na cláusula 1.2 determina que a prestação dos serviços deverá cumprir o estabelecido no anexo “Metas de Atendimento e Qualidade dos Serviços”, o qual segundo a Cláusula 1.2.1 deverá ser revisado a cada 4 anos juntamente com a Revisão do Plano Municipal de Saneamento Básico.

A forma e as condições da prestação dos serviços pela SABESP, durante todo o período em que o Contrato estiver vigente, deverá ser adequada, em condições efetivas de regularidade, continuidade, eficiência, segurança, atualidade, generalidade, cortesia e modicidade tarifária, de acordo com a legislação pertinente, o Convênio de Cooperação e as Metas de Atendimento e Qualidade dos Serviços.

As metas estabelecidas para os serviços de abastecimento de água e esgotamento sanitário estabelecidas no contrato, de 2007 até o ano de 2037, estão apresentadas no **Quadro 2.2**.

**QUADRO 2.2 – METAS PARA OS SERVIÇOS DE ABASTECIMENTO DE ÁGUA E ESGOTAMENTO SANITÁRIO**

ANO	Abastecimento de Água		Esgotamento Sanitário	
	Cobertura mínima do serviço (%)	Controle de Perdas (L/lig.dia)	Cobertura mínima do serviço (%)	Tratamento (%) *
2007	>99,0	<150	>95,0	>95,0
2010	>99,0	<150	>97,0	>95,0
2015	>99,0	<150	>97,0	>95,0
2020	>99,0	<150	>97,0	>95,0
2025	>99,0	<150	>97,0	>95,0
2030	>99,0	<150	>97,0	>95,0
2037	>99,0	<150	>97,0	>95,0

\*Quantidade de esgoto tratado em relação ao coletado  
Fonte: SABESP, 2007.

Os índices de coberturas mínimas do serviço são os indicadores utilizados pela SABESP para planejamento e atendimento dos serviços de abastecimento de água e esgotamento sanitário nos municípios e estão relacionados à área atendível estabelecida nos contratos de programa. Para o município de Santana da Ponte Pensa, a SABESP é responsável por prestar serviços em todo o território do município, como já apresentado anteriormente.

Os índices de cobertura dos serviços do relatório gerencial de desempenho enviado à ARSESP relativos ao ano de 2019 podem ser observados no **Quadro 2.3**.

**QUADRO 2.3 – COBERTURA DOS SERVIÇOS**

Cobertura dos Serviços	Índice 2019
Índice de Cobertura com Abastecimento de Água (%)	100
Índice de Cobertura com Esgotamento Sanitário (%)	99,5
Índice de Tratamento dos Esgotos Coletados (%)	100

Fonte: SABESP, 2019.

Além disso, também foram previstas as seguintes metas para a qualidade dos serviços de água e esgoto:

- ✓ Qualidade da água: atender a Portaria de Consolidação nº 05/2017 do Ministério da Saúde, em relação aos padrões e parâmetros de potabilidade da água e quantidade de amostras e análises previstas;
- ✓ Atendimento ao cliente: Elaborar pesquisa de satisfação dos clientes qualitativa e quantitativa, e plano de melhorias de atendimento ao cliente a cada 2 anos;
- ✓ Qualidade dos serviços: os serviços de operação, manutenção e reposição serão executados de acordo com as Normas Técnicas.

Para acompanhar o desenvolvimento dos trabalhos da SABESP, o Contrato de Programa elenca Indicadores das Metas de Atendimento e Qualidade dos Serviços, para medir a quantidade de domicílios com disponibilidade de acesso aos sistemas de abastecimento de água e coleta de esgoto, quantificar as economias residenciais ligadas no sistema de coleta de esgoto que contam com tratamento, medir o índice de perdas totais por ramal de distribuição ativo. Para a qualidade da água distribuída a SABESP dispõe como forma de acompanhamento e avaliação da água distribuída um índice próprio denominado IDQAd (Índice de Desempenho da Qualidade de Água Distribuída). Este indicador tem como objetivo principal verificar o atendimento a Portaria de Consolidação nº 05/2017 do Ministério da Saúde. A pesquisa de satisfação tem por objetivo verificar de forma representativa a opinião dos consumidores no município, avaliar os serviços, qualidade e disponibilidade de água, tarifas, imagem e atendimento da SABESP.

### **2.3 PLANO DE BACIA DA UGRHI 18 – RIO SÃO JOSÉ DOS DOURADOS**

O Plano de Bacia da UGRHI 18 foi elaborado considerando aspectos institucionais, a mobilização social e a articulação institucional. O Plano foi publicado em 2015, sendo estruturado em: Diagnóstico, com a situação atual da UGRHI; e Prognóstico, no qual é apresentado um cenário tendencial para a situação dos recursos hídricos num horizonte de 12 anos (2016-2027) além do plano de ação, elencando um conjunto de metas, ações e investimentos para que o proposto seja alcançado nos prazos previstos.

A estrutura do Comitê da Bacia Hidrográfica do Rio São José dos Dourados (CBH-SJD) é parte integrante dos aspectos descritos no Plano, tendo em vista sua atuação na gestão dos recursos hídricos e a posterior implementação do Plano.

O CBH-SJD foi criado em 1997, de acordo com os termos da Lei Estadual nº 7.663, de 30 de dezembro de 1991. Trata-se de um órgão colegiado, de caráter consultivo e deliberativo, do Sistema Integrado de Gerenciamento de Recursos Hídricos do Estado de São Paulo (SIGRH). O CBH-SJD abrange 25 municípios da região noroeste do estado de São Paulo, sendo que 11 possuem a sede inserida na UGRHI 18 e 14 possuem uma parcela do território inserida nas UGRHI vizinhas. Além dos 25 municípios integrantes, outros 16 possuem uma parcela do território inserida na UGRHI 18, porém com a sede em outra UGRHI. Salienta-se que a Lei

Estadual nº 7.663/91 foi revogada, estando em vigor a Lei Estadual nº 16.337, de 14 de dezembro de 2016, a qual dispõe sobre o Plano Estadual de Recursos Hídricos (PERH-SP) e dá outras providências.

Na mobilização social e articulação institucional foram realizadas sete reuniões e oficinas ao longo da elaboração do Plano de Bacias com o objetivo de apresentar o desenvolvimento dos trabalhos, de consulta às partes envolvidas e de aprovação, contando sempre com a participação da sociedade civil nas tomadas de decisão.

#### ✓ **Conteúdo do Plano de Bacia Hidrográfica**

A primeira etapa do Plano consiste no Diagnóstico dos Recursos Hídricos da UGRHI 18, apresentando-se a unidade e suas principais características.

A UGRHI 18 está localizada no noroeste do Estado de São Paulo, faz divisa com o Estado de Minas Gerais, e tem como limite a UGRHI 15 – Turvo e Grande, a UGRHI 19 – Baixo Tietê e a UGRHI 16 – Tietê-Batalha. A UGRHI 18 tem como limite o estado de Mato Grosso do Sul, sendo que a fronteira entre os estados é delimitada pelo Rio Paraná.

As principais atividades econômicas da Bacia Hidrográfica do Rio São José dos Dourados estão ligadas à agropecuária, com destaque para a pecuária de leite, fruticultura e piscicultura; ou seja, trata-se de uma bacia caracterizada como rural. Em relação ao setor terciário tem-se que os municípios de Jales e Santa Fé concentram as atividades de comércio da região. Cabe salientar que a Bacia faz limite com o Rio Paraná, cujo trecho é utilizado para navegação comercial, sendo a hidrovia Tietê-Paraná um fator de desenvolvimento regional.

A área de drenagem da UGRHI 18 possui, aproximadamente, 6.805,20 km<sup>2</sup>, dividida em seis sub-bacias hidrográficas localizadas em três porções ao longo da Bacia: Alto, Médio e Baixo São José dos Dourados. A sub-bacia de maior representatividade é o Baixo São José dos Dourados, que ocupa cerca de 33% da área total da Bacia e se encontra na região próxima ao Rio Paraná.

Cerca de 7% da área da Bacia do Rio São José dos Dourados possui remanescente de vegetação natural, sendo os três tipos principais: Florestas Estacionais Semidecidual (cerca de 74% da área total), Formação Arbórea/Arbustiva em Região de Várzea (cerca de 17% da área total) e Savana (cerca de 9% da área total). Cabe ressaltar que a UGRHI 18 não possui nenhuma Unidade de Conservação Ambiental.

#### ✓ **Recursos Hídricos**

Os principais cursos d'água existentes na UGRHI 18 são:

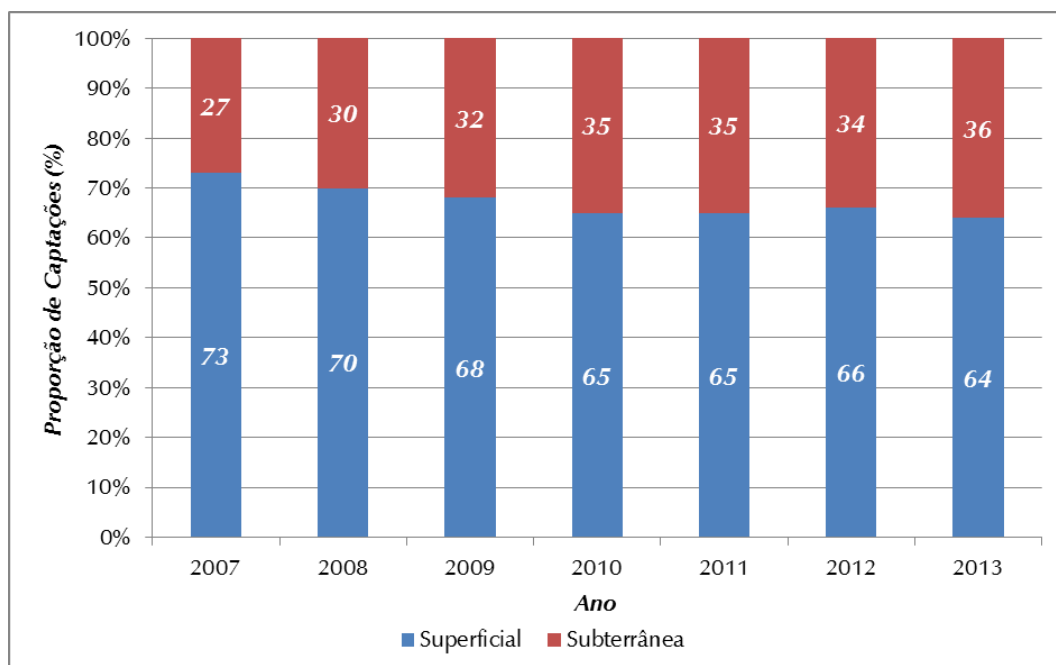
- ✧ Rios e Ribeirões: São José dos Dourados, Córrego da Água Limpa, Ponte Pensa, Coqueiro e Marimbondo;
- ✧ Reservatórios: Reservatório da Usina Hidrelétrica de Ilha Solteira.
- ✧ Os aquíferos em seus limites são:

- ❖ Sistema Aquífero Bauru, cuja área aflorante abrange 94% de todo o território da UGRHI 18;
- ❖ Aquífero Serra Geral, cuja área aflorante compõe os 6% restante do território;
- ❖ Aquífero Guarani: ocorre em subsuperfície em toda a UGRHI.

As maiores disponibilidades hídricas superficiais da UGRHI 18 se encontram na sub-bacia Baixo São José dos Dourados, com  $Q_{média}$  de 14,86 m<sup>3</sup>/s e  $Q_{7,10}$  de 3,50 m<sup>3</sup>/s, enquanto as menores disponibilidades se encontram na sub-bacia Ribeirão Ponte Pensa, com  $Q_{média}$  de 2,42 m<sup>3</sup>/s e  $Q_{7,10}$  de 0,57 m<sup>3</sup>/s. No total, a UGRHI 18 possui  $Q_{média}$  de 51 m<sup>3</sup>/s e  $Q_{7,10}$  de 12 m<sup>3</sup>/s, indicando baixa disponibilidade dos recursos hídricos superficiais. Cabe salientar que as maiores ofertas se encontram na porção baixa, onde se encontra o reservatório de Ilha Solteira, cuja disponibilidade não foi computada na determinação da disponibilidade da Unidade.

A disponibilidade hídrica subterrânea da UGRHI 18 é de 4,0 m<sup>3</sup>/s. Desse modo, tem-se a disponibilidade hídrica total da UGRHI 18 de 16 m<sup>3</sup>/s, sendo 75% representada pelos recursos superficiais e 25% pelos recursos subterrâneos.

Quanto à demanda por recursos hídricos, observou-se que entre 2007 e 2013 houve um aumento na quantidade de outorgas concedidas por 1000 km<sup>2</sup>, com aumento de 50% no número de outorgas para captações superficiais e 119% no número de outorgas para captações subterrâneas. A **Figura 2.1** apresenta a evolução da proporção entre as captações superficiais e subterrâneas na UGRHI 18.



**Figura 2.1 – Proporção entre as outorgas de captação superficial e captação subterrânea**  
Fonte: CBH-SJD, 2015.

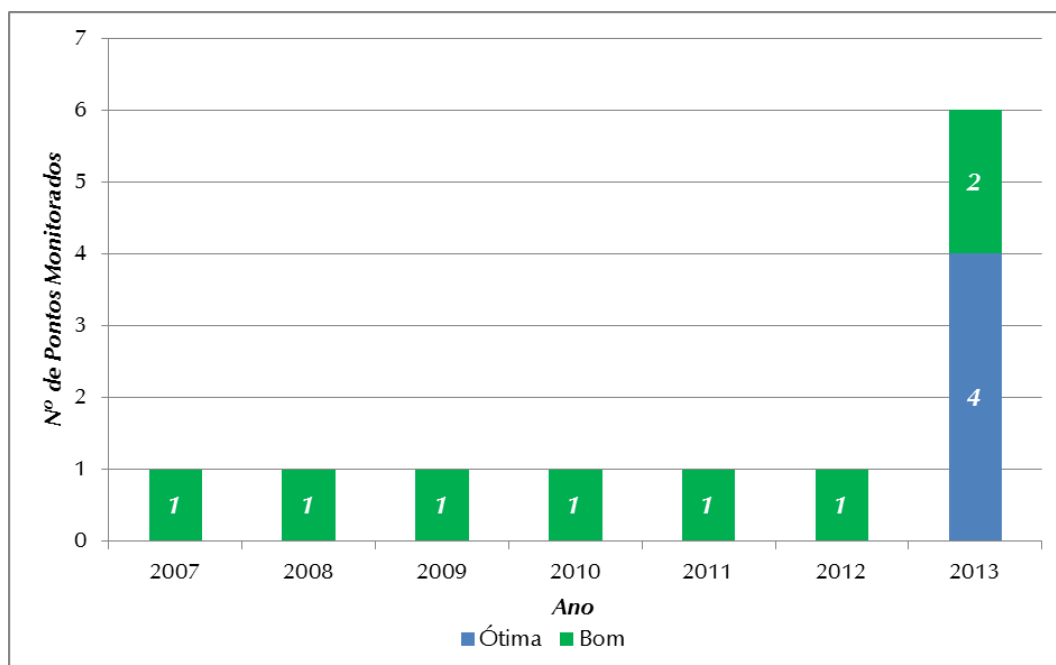
Quanto às vazões captadas na UGRHI 18, em 2013 tem-se que 2,74 m<sup>3</sup>/s se referem à captação superficial (sendo 2,10 m<sup>3</sup>/s em rios de domínio estadual e 0,64 m<sup>3</sup>/s em rios de domínio federal) e 1,77 m<sup>3</sup>/s em mananciais subterrâneos, totalizando 4,52 m<sup>3</sup>/s. A sub-bacia Baixo São José dos Dourados concentra os maiores valores de captações subterrâneas e superficiais da UGRHI.

Dentre os tipos de usuários, tem-se que em 2013 a demanda urbana possui a maior retirada (1,93 m<sup>3</sup>/s); seguida pela demanda rural, a qual inclui a demanda de irrigação, (1,22 m<sup>3</sup>/s); e pela demanda industrial (0,69 m<sup>3</sup>/s). Por sua vez, a demanda urbana pode ser dividida em demanda humana (1,88 m<sup>3</sup>/s) e outros usos, nos quais se encontram comércio e serviços (0,55 m<sup>3</sup>/s).

### ✓ **Qualidade das Águas Superficiais e Subterrâneas**

A CETESB possui seis pontos de monitoramento de qualidade de águas superficiais na UGRHI 18, sendo um localizado no Rio São José dos Dourados, um localizado em um afluente do Ribeirão Ponte Pensa, um no reservatório de Ilha Solteira e outros dois pontos localizados em afluentes do Rio São José dos Dourados. Cabe salientar que até 2012 havia apenas um ponto de monitoramento da CETESB na UGRHI 18.

O Índice de Qualidade da Água (IQA) avalia nove parâmetros de qualidade: temperatura, pH, oxigênio dissolvido, demanda bioquímica de oxigênio, quantidade de coliformes fecais, nitrogênio, fósforo, resíduos totais e turbidez. Na UGRHI 18 observou-se a predominância das classes Boa (entre 52 e 79) e Ótima (entre 80 e 100), como pode ser observado na **Figura 2.2**.



**Figura 2.2 – Resultados IQA na UGRHI 18 entre 2007 e 2013**

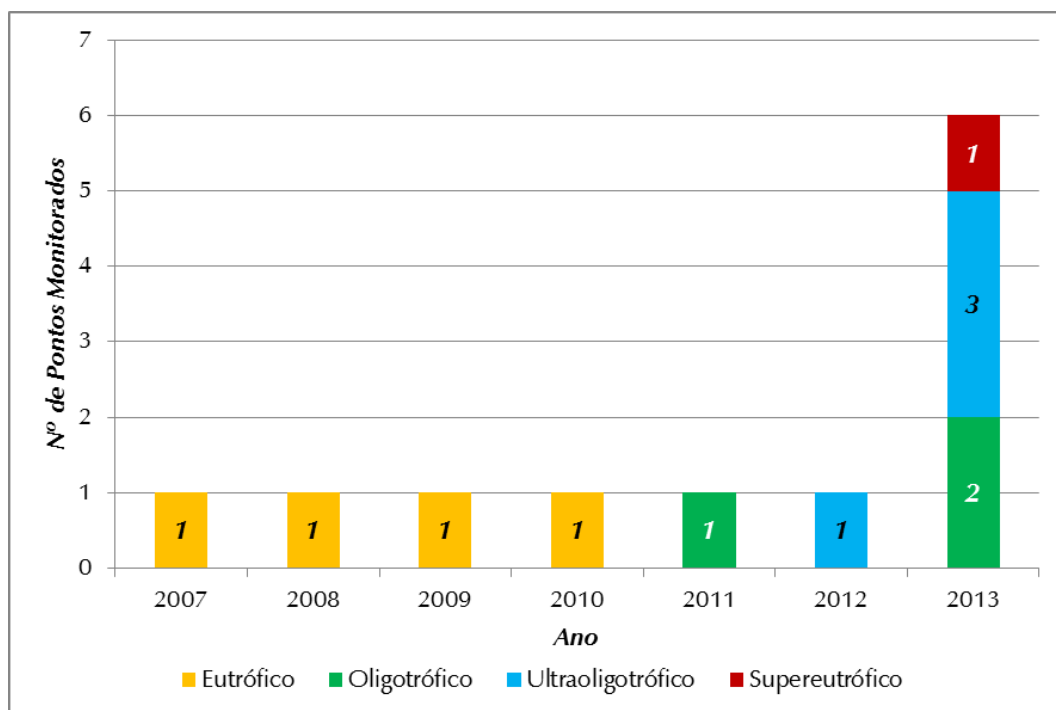
Fonte: CBH-SJD, 2015.



Além do IQA, a CETESB também possui monitoramento relacionado a contaminantes tóxicos (cobre, zinco, chumbo, cromo, mercúrio, níquel, cádmio surfactantes fenóis), a toxicidade nos organismos aquáticos e duas variáveis consideradas essenciais para organismos aquáticos (oxigênio dissolvido e pH). A partir desses dados é feita a determinação do índice de qualidade das águas para a proteção da vida aquática (IVA), cujo ponto de monitoramento da UGRHI 18 localiza-se no Rio São José dos Dourados. Entre 2007 e 2013 o ponto monitorado apresentou os seguintes resultados:

- ✧ 2007, 2010, 2011: Bom ( $2,6 \leq 3,3$ );
- ✧ 2008 e 2009: Regular ( $3,4 \leq IVA \leq 4,5$ );
- ✧ 2012 e 2013: Ótima ( $\leq 2,5$ ).

Outra avaliação realizada pela CETESB é a determinação do Índice de Estado Trófico (IET), cuja finalidade é determinar o grau de trofia de um corpo hídrico, ou seja, o grau de enriquecimento de nutrientes em corpos hídricos que resulta no crescimento excessivo de macrófitas aquáticas. Até o ano de 2012 havia apenas um ponto de monitoramento na UGRHI 18, localizado no Rio São José dos Dourados. Posteriormente, houve o aumento para seis pontos de monitoramento. A **Figura 2.3** apresenta os resultados obtidos entre 2007 e 2013, na qual se observou melhora na classificação do ponto monitorado no Rio São José dos Dourados.



**Figura 2.3 – Resultados IET na UGRHI 18 entre 2007 e 2013**

Fonte: CBH-SJD, 2015.

Finalmente, a CETESB avalia a concentração de oxigênio dissolvido em um ponto localizado no Rio São José dos Dourados, o qual indica, principalmente, o lançamento de efluentes domésticos e industriais. A partir de 2012, houve o aumento dos pontos monitorados na UGRHI 18, para seis pontos monitorados. Os resultados encontrados entre 2007 e 2013 para os valores de oxigênio dissolvido (OD) são descritos a seguir:

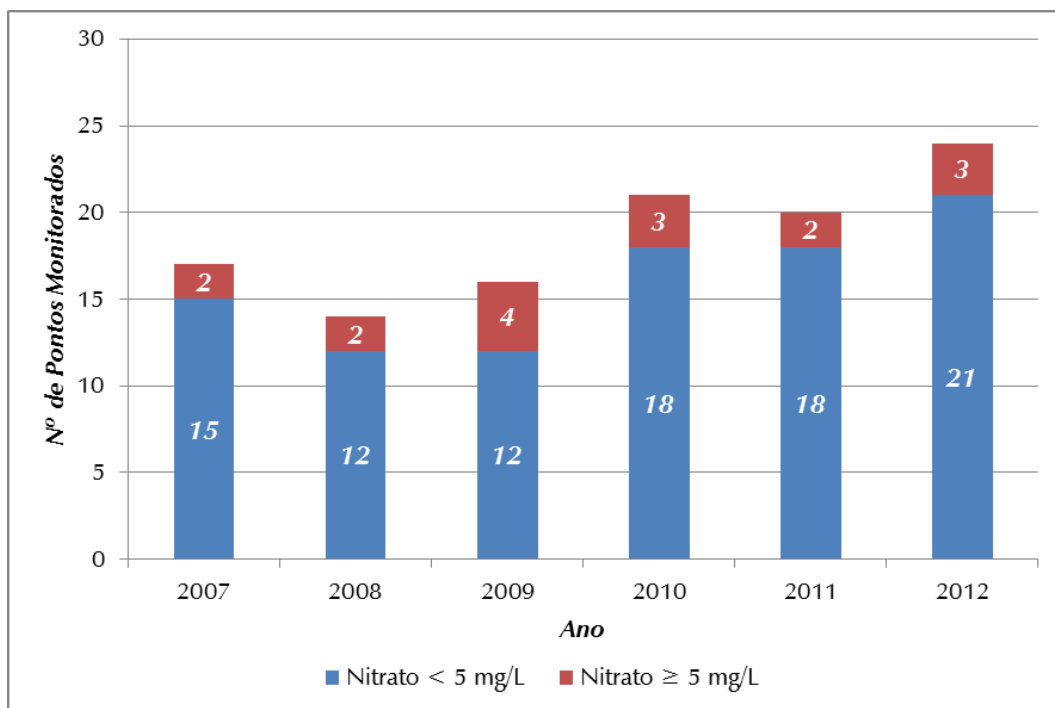
- ✧ Entre 2007 e 2012 havia um ponto monitorado, o qual apresentou resultado acima de 5 mg/L em conformidade com a Resolução CONAMA nº 357/2005 na qual é determinado que em corpos Classe 2 (água doce) o OD não deve ser inferior a 5 mg/L;
- ✧ Em 2013 foi monitorado um ponto com resultado abaixo de 5 mg/L e cinco pontos com resultados acima de 5 mg/L. O ponto que apresentou resultado não conforme se encontra a jusante da ETE de Monte Aprazível, que justifica o baixo OD e a classificação do IET como Supertrófico.

Por outro lado, a CETESB possui treze pontos de monitoramento da qualidade de água subterrânea na UGRHI 18 localizados em poços profundos utilizados para o abastecimento público. Apenas um poço profundo se encontra no Aquífero Serra Geral; os demais estão localizados no Aquífero Bauru.

Os pontos monitorados no aquífero Bauru apresentam bastante amplitude nos resultados de pH variando entre ácidas e alcalinas; para a dureza, os resultados apresentam menor amplitude, variando entre águas brandas e pouco dura. Outros resultados encontrados são: pequenas elevações das concentrações de crômio, chumbo, coliformes totais e nitratos.

O ponto monitorado no Aquífero Serra Geral encontra-se no município de Sebastianópolis do Sul e apresentou valores elevados de vanádio, acima do valor máximo determinado na Resolução CONAMA nº 396/2008, de 0,05 mg/L.

Para as águas subterrâneas também é feito monitoramento das concentrações de nitrato. De acordo com o Plano, no Estado de São Paulo as concentrações de nitrato acima de 5 mg/L são de origem antrópica, tais como efluentes domésticos, fertilizantes, dentre outros. Ainda, o Plano cita que resultados acima de 10 mg/L podem ser nocivas à saúde humana, conforme indicado na Portaria MS nº 2.914/2011. Os resultados encontrados nos pontos monitorados da UGRHI 18 são apresentados na **Figura 2.4**.



**Figura 2.4 – Resultados de Concentração de Nitrogênio na UGRHI 18 entre 2007 e 2012**

Fonte: CBH-SJD, 2015.

Em 2012, três dos poços monitorados apresentaram valores de nitrato acima de 5 mg/L; no entanto, nenhum poço apresentou valores acima de 10 mg/L. Os três poços encontram-se no Aquífero Bauru. Em relação a esses resultados, o Plano ressalta a necessidade de ampliação e melhoria dos sistemas de esgotamento sanitário na área urbana; para a área rural é indicado que sejam monitorados e bem delineados os critérios para a utilização de insumos e defensivos agrícolas.

A CETESB possui um indicador para determinar qualidade da água para o abastecimento humano, o Indicador de Potabilidade das Águas Subterrâneas (IPAS). O IPAS é definido a partir de um percentual de amostras em conformidade com a Portaria MS nº 2.914/2011, sendo classificado em três categorias:

- ❖ Boa: mais de 67% das amostras apresentam conformidade com os padrões de potabilidade;
- ❖ Regular: entre 33% e 67% das amostras apresentam conformidade com os padrões de potabilidade;
- ❖ Ruim: menos de 33% das amostras apresentam conformidade com os padrões de potabilidade.

Para a UGRHI 18, o **Quadro 2.3** apresenta o IPAS para os aquíferos existentes.

**QUADRO 2.4 – INDICADOR DE POTABILIDADE DAS ÁGUAS SUBTERRÂNEAS DA UGRHI 18**

Manancial Subterrâneo	Anos					Parâmetros Desconformes (2012)
	2007	2008	2009	2010	2012	
Aquífero Bauru	76,7	80,0	77,6	78,0	78,5	Bário, chumbo, crômio, fluoreto, nitrato, coliformes totais, bactérias heterotróficas, E. coli.
Aquífero Serra Geral	91,7	92	89,3	94,3	96,4	Alumínio, chumbo, ferro, bactérias heterotróficas
UGRHI 18	76,5	50	62,5	59,1	70,8	Chumbo e Crômio

Fonte: Adaptado de CBH-SJD, 2015.

Para o período analisado, observou-se que o Aquífero Bauru e o Aquífero Serra Geral apresentaram IPAS classificado como Bom; no entanto, para a UGRHI 18 houve a redução do IPAS entre 2008 e 2010; essa redução esteve relacionada com a elevação da concentração de crômio e chumbo, os quais apresentam risco à saúde humana.

#### ✓ **Saneamento Básico**

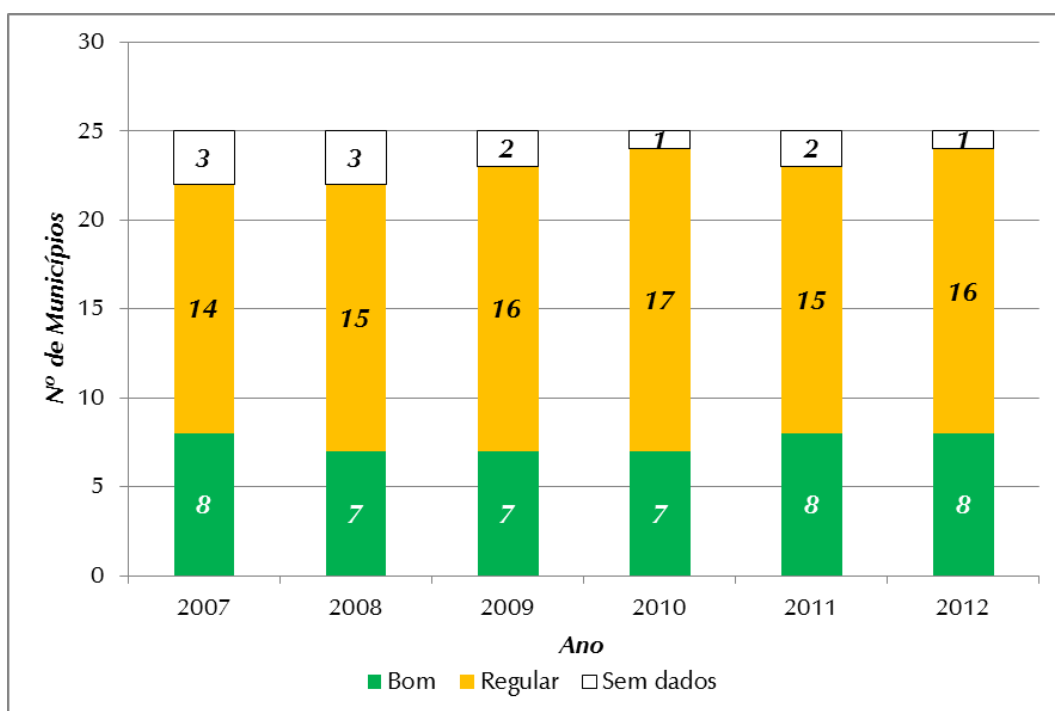
Em 2013, dentre os 25 municípios com sede na UGRHI 18, 20 possuíam os sistemas de abastecimento de água e esgotamento sanitário operados pela SABESP, e cinco possuíam serviços autônomos desses serviços.

Quanto ao manancial utilizado para o abastecimento, apenas o município de Três Fronteiras possuía abastecimento exclusivamente através de captação em manancial superficial; todos os demais municípios utilizam captação subterrânea (19 municípios), ou ambas (5 municípios). Em 2012, o índice de atendimento da população urbana era 88,77% em relação à população total.

O índice de atendimento foi classificado pela Coordenadoria de Recursos Hídricos (CRHi), coordenadoria da SIMA, em quatro categorias, conforme indicado pelo Plano:

- ✧ Sem dados: dados não fornecidos ou sem informação;
- ✧ Ruim: município com índice de abastecimento inferior a 50%;
- ✧ Regular: município com índice de abastecimento entre 50% e 90%;
- ✧ Bom: município com índice de abastecimento acima de 90%.

A **Figura 2.5** apresenta a evolução do índice de atendimento de água na UGRHI 18.



**Figura 2.5 – Evolução do Índice de Abastecimento de Água na UGRHI 18 entre 2007 e 2012**  
Fonte: CBH-SJD, 2015.

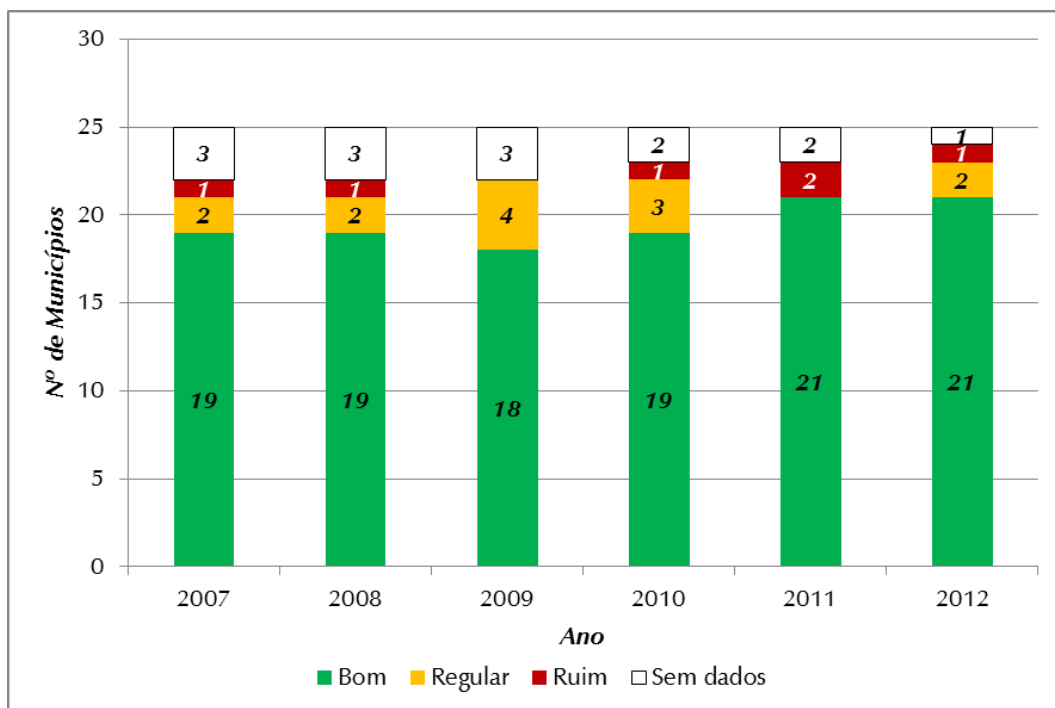
Em 2012, nenhum município da UGRHI 18 apresentou índice classificado como Ruim; em oito municípios o índice de abastecimento foi classificado como Bom, sendo: Auriflama, Dirce Reis, General Salgado, Ilha Solteira, Jales, Monte Aprazível, Santa Fé do Sul e Três Fronteiras.

Com relação ao índice de perdas, tem-se que a UGRHI 18 possuía baixo índice médio, de 16,6%. Os maiores índices de perdas foram encontrados em Ilha Solteira, Santa Fé do Sul e Suzanópolis, todos acima de 20%. Por outro lado, os menores índices de perdas foram encontrados em Nova Canã Paulista e Sebastianópolis do Sul com índices inferiores a 10%.

Conforme categorização da CRHi, o índice de perdas é classificado em quatro categorias, conforme indicado no Plano:

- ✓ Sem dados: dados não fornecidos ou sem informação;
- ✓ Ruim: município com índice de abastecimento superior a 40%;
- ✓ Regular: município com índice de abastecimento entre 25% e 40%;
- ✓ Bom: município com índice de abastecimento entre 5% e 25%.

A Figura 2.6 apresenta a evolução do índice de perdas na UGRHI 18.



**Figura 2.6 – Evolução do Índice de Perdas na UGRHI 18 entre 2007 e 2012**

Fonte: CBH-SJD, 2015.

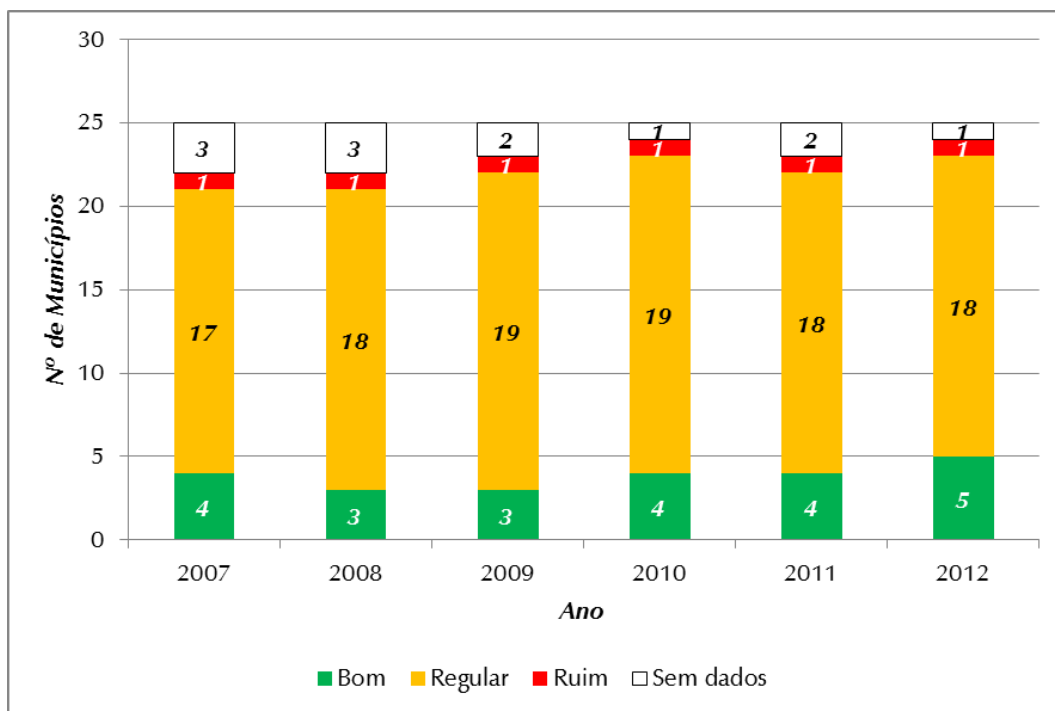
Em 2011 e 2012 houve melhora no índice de perdas dos municípios da UGRHI 18 com 21 municípios classificados como Bom.

Em relação ao esgotamento sanitário da UGRHI 18, de acordo com os dados apresentados no Plano referentes ao SNIS publicado no ano de 2012, observou-se a média do índice de coleta de efluente doméstico era de 86,5% em relação à população total, sendo o município com o maior índice de atendimento Santa Fé do Sul (100%) e o município com menor atendimento Nova Canaã Paulista (46,1%).

O Plano apresentou a categorização utilizada pela CRHi para classificar o índice de atendimento com rede coletora, conforme os seguintes critérios:

- ✓ Sem dados: dados não fornecidos ou sem informação;
- ✓ Ruim: município com índice de abastecimento inferior a 50%;
- ✓ Regular: município com índice de abastecimento entre 50% e 90%;
- ✓ Bom: município com índice de abastecimento acima de 90%.

A **Figura 2.7** apresenta a evolução do índice de coleta de esgoto na UGRHI 18.



**Figura 2.7 – Evolução do Índice de Atendimento por Rede de Esgoto na UGRHI 18 entre 2007 e 2012**

Fonte: CBH-SJD, 2015.

Em 2012 houve melhora no índice de perdas dos municípios da UGRHI 18, em relação aos anos anteriores, com cinco municípios classificados como Bom.

Em relação à área urbana tem-se que a UGRHI 18 apresentou em 2013 o índice médio de cobertura por rede de coleta de 97,3% na área urbana, sendo que o índice de atendimento da população urbana era de 94,1%. A **Figura 2.8** apresenta a evolução da proporção do esgoto coletado em relação ao esgoto gerado para a UGRHI 18.

Dentre os 25 municípios da UGRHI 18 apenas o município de Rubineia possuía o índice de coleta de esgoto na área urbana classificado como regular (município com índice de coleta do esgoto gerado entre  $\geq 50$  e  $< 90\%$ ), indicando o alto grau de atendimento da população urbana residente na Unidade.

Quanto ao tratamento do esgoto coletado, em 2013 o índice médio da UGRHI 18 era de 100%, indicando que todos os municípios possuíam 100% de tratamento do esgoto coletado. De acordo com a classificação da CRHi, os municípios são classificados como Bom (município com índice de tratamento do esgoto coletado  $\geq 90\%$ ).

Finalmente, a CETESB disponibilizada o Indicador de Coleta e Tratabilidade de Esgoto da População Urbana (ICTEM), que indica a situação do município em relação à remoção da carga orgânica, a coleta, o afastamento e o tratamento de efluentes. O Plano apresentou a categorização utilizada pela CETESB para enquadrar o sistema de esgotamento sanitário dos municípios através dos valores do ICTEM, conforme os seguintes critérios:

- ✧ Bom:  $7,5 < \text{ICTEM} \leq 10$ ;
- ✧ Regular:  $5,0 < \text{ICTEM} \leq 7,5$ ;

- ◇ Ruim:  $2,5 < ICTEM \leq 5,0$ ;
- ◇ Péssimo:  $0 < ICTEM \leq 2,5$ .

A Figura 2.9 apresenta a evolução do ICTEM para os municípios da UGRHI 18.

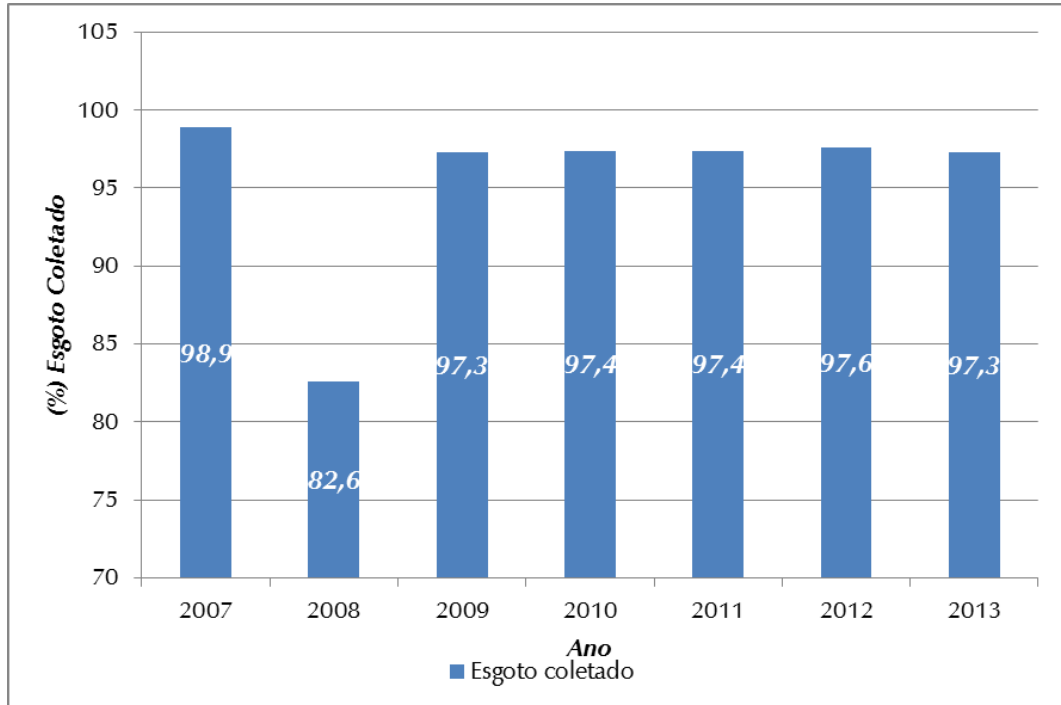


Figura 2.8 – Evolução do Índice de Esgoto Coletado na Área Urbana da UGRHI 18 entre 2007 e 2013  
Fonte: CBH-SJD, 2015.

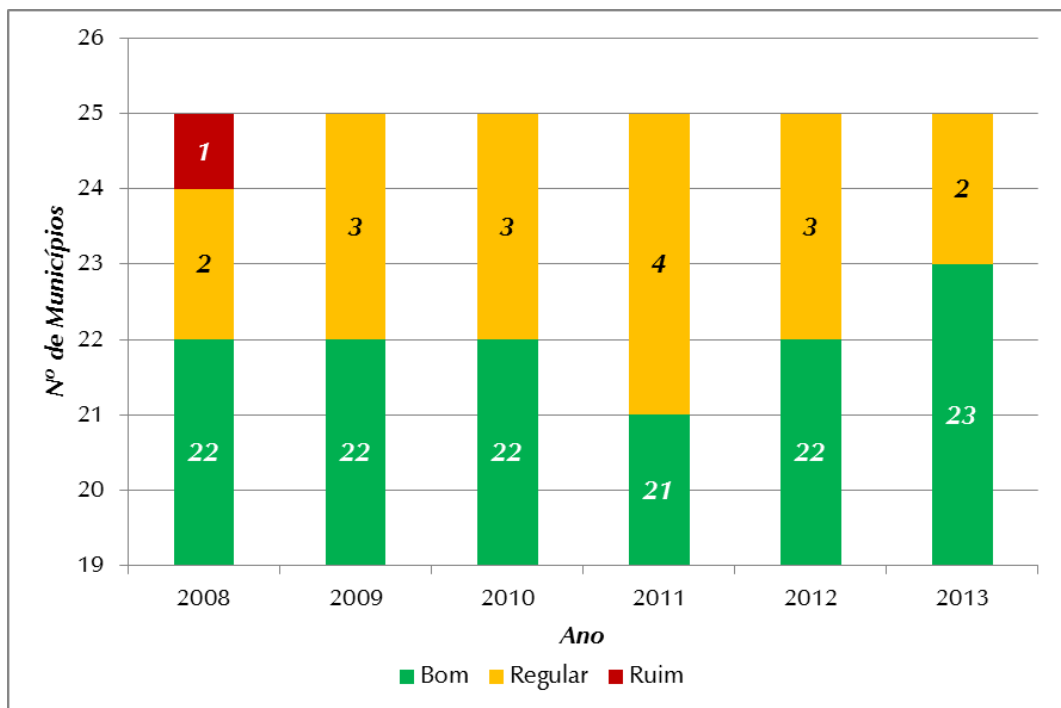


Figura 2.9 – Evolução do ICTEM na UGRHI 18 entre 2008 e 2013  
Fonte: CBH-SJD, 2015.



Houve melhora no indicador ICTEM na UGRHI 18 em 2013, quando 23 municípios apresentaram a classificação Bom e apenas dois municípios foram classificados como Regular, Palmeira D'Oeste e Sebastianópolis do Sul.

Ao longo do trabalho de elaboração do Plano de Bacias da UGRHI 18, foram identificados temas críticos para a gestão dos recursos hídricos:

- ❖ Proposta de algumas ações para o aumento do atendimento de água para fins de abastecimento público;
- ❖ Proposta de algumas ações para o controle de perdas na distribuição;
- ❖ Proposta de ações para o controle da qualidade da água;
- ❖ Proposta de ações para o controle dos índices de carga meta, coleta e tratamento de esgoto;
- ❖ Proposta de ações para o controle de disposições de resíduos sólidos;
- ❖ Proposta de ações para o controle da erosão rural e urbana;
- ❖ Proposta de ações para o controle de enchentes;
- ❖ Proposta de ações para áreas desmatadas;
- ❖ Proposta de ações para o controle das áreas contaminadas.

## **2.4 PLANO DIRETOR DE SANEAMENTO BÁSICO DOS MUNICÍPIOS OPERADOS PELA SABESP NA UGRHI 18 – RIO SÃO JOSÉ DOS DOURADOS**

O Plano Diretor de Saneamento Básico dos Municípios operados pela SABESP nas Bacias Hidrográficas dos Turvo e Grande (15), Tietê/Batalha (16), São José Dos Dourados (18) e do Baixo Tietê (19) foi estruturado tomando-se as Unidades de Gerenciamento de Recursos Hídricos – UGRHI como unidade de planejamento. Assim, estas foram agrupadas de maneira a se obter a melhor adequação aos limites geográficos das Unidades de Negócio da SABESP – UN.

No Plano Diretor em questão tem-se o agrupamento das Bacias Hidrográficas dos Rios Turvo e Grande (UGRHI 15), Tietê Batalha (UGRHI 16), São José dos Dourados (UGRHI 18) e do Baixo Tietê (UGRHI 19), cujos municípios, em sua maioria pertencem à Unidade de Negócio Baixo Tietê/Grande, com exceção do Município de Altair que pertence à Unidade de Negócio Pardo/Grande. Primeiramente, é apresentada a situação na área de abrangência do plano, incluindo a caracterização nas áreas das bacias hidrográficas e a descrição dos sistemas existentes de abastecimento de água e esgotamento sanitário.

Na sequência, apresentam-se as principais informações disponíveis no Plano para a UGRHI 18.

✓ **UGRHI 18**

A UGRHI 18 é definida pela bacia do Rio São José dos Dourados, e conta com 25 municípios cujas sedes situam-se em sua área, sendo 11 municípios inseridos totalmente dentro da bacia e 14 com parte de suas áreas em outras UGRHIs.

A maior parte da demanda de abastecimento público de água na UGRHI 18 é suprida por mananciais subterrâneos. Com base em dados do DAEE e do Plano Estadual de Recursos Hídricos (2000), é estimado que a UGRHI possua cerca de 266 poços de captação subterrânea. Cerca de 0,37 m<sup>3</sup>/s são destinados para o abastecimento público, enquanto cerca de 0,61 m<sup>3</sup>/s são para outros usos, o que leva a um total de 0,98 m<sup>3</sup>/s de água subterrânea captada.

A minoria dos municípios inseridos na UGRHI utiliza captação superficial, sendo estimado o volume captado de 0,19 m<sup>3</sup>/s destinados a abastecimento público.

O consumo de água na UGRHI 18, segundo dados do Cadastro de Uso dos Recursos Hídricos do DAEE, para fins industriais, é de 0,26 m<sup>3</sup>/s. Para a agricultura, o consumo estimado é de 1,13 m<sup>3</sup>/s.

As disponibilidades hídricas superficiais média e mínima (Q<sub>7,10</sub>) da UGRHI 18 são de 52,0 m<sup>3</sup>/s e 12,0 m<sup>3</sup>/s, respectivamente. Em relação às demandas futuras, é citado o Plano Estadual de Recursos Hídricos (1990), que projeta que em 2010, para a UGRHI em questão, as demandas futuras não superariam a disponibilidade superficial.

Quanto aos recursos subterrâneos da UGRHI 18, a disponibilidade de água subterrânea total estimada, de acordo com o Plano Estadual de Recursos Hídricos (2000), é de 4,4 m<sup>3</sup>/s, o que leva a um índice de utilização de 22,23%.

Do ponto de vista da qualidade da água na UGRHI 18, os pontos monitorados pela CETESB apresentam uma boa qualidade, em geral. O Rio São José dos Dourados demonstrou estabilidade no IQA ao longo dos últimos anos, sendo que, em 2001, o IQA médio continuou apresentando classificação Boa. A ausência, nessa UGRHI, de municípios com população superior a 50 mil habitantes contribui para a preservação dos recursos hídricos da bacia.

Analisando a relação Demanda futura/Disponibilidade da bacia, considerando a água superficial e os mananciais subterrâneos, a UGRHI 18 apresenta situação relativamente confortável, uma vez que o índice de utilização seria de 37,20%. Contudo, a situação pode se complicar caso o problema de contaminação dos recursos hídricos se agrave na região.

✓ **Sistemas de abastecimento de água e esgotamento sanitário**

O índice de atendimento de abastecimento de água é de 100% para todos os municípios operados pela SABESP dentro das UGRHIs contempladas pelo plano.

Quanto ao atendimento de coleta de esgoto, 58 municípios operados pela SABESP apresentam índice superior a 90%, 19 municípios apresentam índice entre 80% e 90%, 3 municípios apresentam índice entre 70% e 80%. Um município, Rubiácea, tem índice de 56,13% e, por fim, o município de Nova Canaã Paulista não possui coleta de esgoto.

Analisando o índice de tratamento do esgoto coletado, 53 municípios operados pela SABESP tratam 100% do esgoto coletado, 9 municípios têm índice entre 90% e 100%, 5 municípios têm índice entre 80% e 90%, 6 municípios apresentam índice entre 50% e 80%, um município, Monte alto, possui índice igual a 9,46% e, por fim, 8 municípios não tratam o esgoto coletado.

#### ✓ **Pré-dimensionamento e estimativas de custo dos sistemas**

O horizonte de planejamento do estudo em questão é de 2003 a 2025.

Primeiramente foi feita uma projeção das populações incluídas nos setores de abastecimento das UGRHI consideradas no plano diretor. Foram projetados os municípios e seus respectivos distritos, além de suas populações urbanas e rurais.

Em seguida, foi determinada a demanda de água, com base nas projeções de domicílios abastecíveis (municípios ocupados por população residente ou flutuante, em área legalmente “urbana” ou “rural”, desde que implantados em área passível de abastecimento a partir da rede pública).

As vazões de esgoto foram determinadas considerando um índice de atendimento de coleta de esgoto de 100%, tanto para 2006 quanto para 2025. Os índices de tratamento do esgoto coletado considerados foram de 90% e 95% para 2006 e 2025, respectivamente. No caso de municípios com índices de atendimento superiores aos apresentados, adotou-se o maior valor. Outra consideração para a determinação das vazões de esgoto diz respeito ao coeficiente de retorno de 0,80. Para a projeção das cargas orgânicas foi considerada uma contribuição *per capita* de 54 gDBO<sub>5,20</sub>/hab.dia.

Considerando o final do plano (2025), quando a demanda calculada superou a capacidade instalada, foram determinados os incrementos necessários e seus respectivos prazos de implantação.

Para os sistemas de abastecimento de água, as principais intervenções relacionam-se com a ampliação da capacidade de produção da água proveniente dos mananciais subterrâneos, o aumento da capacidade de reservação e a ampliação da rede de água.

Quanto aos sistemas de esgotamento sanitário, as principais intervenções são na ampliação da rede coletora, na implantação ou substituição de emissários por gravidade, elevatórias finais e emissários por recalque, e na implantação de estações de tratamento de esgoto.

O resumo dos investimentos totais para os sistemas de abastecimento de água na UGRHI 18 para os períodos de 2003 a 2007 e de 2008 a 2025 está indicado **Quadro 2.5**. Pode-se observar que os maiores custos se encontram na ampliação da rede de distribuição.

**QUADRO 2.5– RESUMO DOS CUSTOS DE INVESTIMENTOS TOTAIS PREVISTOS PARA OS SISTEMAS DE ABASTECIMENTO DE ÁGUA DA UGRHI 18 (R\$)**

<i>Áreas de investimento</i>	<i>2003 a 2007</i>	<i>2008 a 2025</i>
Captação superficial	0,00	0,00
Captação subterrânea	136.000,00	0,00
Tratamento	150.000,00	0,00
Adução	66.000,00	0,00
Reservação	397.500,00	41.000,00
Rede de distribuição	405.900,00	1.338.525,00
Ligações prediais	166.500,00	546.200,00
<b>Total</b>	<b>1.321.900,00</b>	<b>1.925.725,00</b>

Fonte: SABESP, 2003.

Para os sistemas de esgotamento sanitário, o resumo dos investimentos totais para os períodos de 2003 a 2007 e de 2008 a 2025 encontra-se no **Quadro 2.6**, onde pode ser observado que os maiores investimentos se concentram na área de implantação da ETE 1 e do emissário final 1, no período de 2003 a 2007, e na ampliação da rede coletora no período de 2008 a 2025.

**QUADRO 2.6– RESUMO DOS CUSTOS DE INVESTIMENTOS TOTAIS PREVISTOS PARA OS SISTEMAS DE ESGOTAMENTO SANITÁRIO DA UGRHI 18 (R\$)**

<i>Áreas de investimento</i>	<i>2003 a 2007</i>	<i>2008 a 2025</i>
ETE_1	11.076.991,00	0,00
ETE_2	648.383,00	0,00
Corpo Receptor	0,00	0,00
Emissário Final_1	6.916.450,00	0,00
Emissário Final_2	0,00	0,00
EEE	695.000,00	0,00
Coletores-Tronco	0,00	348.000,00
Rede de Coletora	5.903.600,00	2.508.500,00
Ligações prediais	885.325,00	965.300,00
<b>Total</b>	<b>26.125.749,00</b>	<b>3.821.800,00</b>

Fonte: SABESP, 2003.

Nos casos em que se fez necessária a implantação de um tratamento complementar além do tratamento convencional nas ETes, os investimentos foram apresentados à parte, como pode ser visto no **Quadro 2.7**.

**QUADRO 2.7 – RESUMO DOS CUSTOS DE INVESTIMENTOS TOTAIS EM TRATAMENTOS COMPLEMENTARES PARA OS SISTEMAS DE ESGOTAMENTO SANITÁRIO DA UGRHI 18 (R\$)**

<i>Áreas de investimento</i>	<i>2003 a 2007</i>	<i>2008 a 2025</i>
Tratamento Complementar_1	28.976.961,00	0,00
Tratamento Complementar_2	0,00	0,00
<b>Total</b>	<b>28.976.961,00</b>	<b>0,00</b>

Fonte: SABESP, 2003.

## 2.5 PLANO DIRETOR MUNICIPAL

O município de Santana da Ponte Pensa não possui Plano Diretor. Conforme disposto na Lei nº 10.257, de 10 de julho de 2001, o Plano Diretor é obrigatório apenas nos municípios com as seguintes características:

*Art. 41. O plano diretor é obrigatório para cidades:*

- I – Com mais de vinte mil habitantes;*
- II – Integrantes de regiões metropolitanas e aglomerações urbanas;*
- III – onde o Poder Público municipal pretenda utilizar os instrumentos previstos no § 4º do art. 182 da Constituição Federal;*
- IV – Integrantes de áreas de especial interesse turístico;*
- V – Inseridas na área de influência de empreendimentos ou atividades com significativo impacto ambiental de âmbito regional ou nacional.*
- VI – Incluídas no cadastro nacional de Municípios com áreas suscetíveis à ocorrência de deslizamentos de grande impacto, inundações bruscas ou processos geológicos ou hidrológicos correlatos. (Incluído pela Lei nº 12.608, de 2012)*

*§ 1º No caso da realização de empreendimentos ou atividades enquadrados no inciso V do caput, os recursos técnicos e financeiros para a elaboração do plano diretor estarão inseridos entre as medidas de compensação adotadas.*

*§ 2º No caso de cidades com mais de quinhentos mil habitantes, deverá ser elaborado um plano de transporte urbano integrado, compatível com o plano diretor ou nele inserido.*

*§ 3º As cidades de que trata o caput deste artigo devem elaborar plano de rotas acessíveis, compatível com o plano diretor no qual está inserido, que disponha sobre os passeios públicos a serem implantados ou reformados pelo poder público, com vistas a garantir acessibilidade da pessoa com deficiência ou com mobilidade reduzida a todas as rotas e vias existentes, inclusive as que concentrem os focos geradores de maior circulação de pedestres, como os órgãos públicos e os locais de prestação de serviços públicos e privados de saúde, educação, assistência social, esporte, cultura, correios e telégrafos, bancos, entre outros, sempre que possível de maneira integrada com os sistemas de transporte coletivo de passageiros. (Incluído pela Lei nº 13.146, de 2015)*

Dessa forma, tem-se que o município de Santana da Ponte Pensa não se enquadra nos requisitos necessários para a elaboração de um Plano Diretor Municipal.

## 2.6 ATUALIZAÇÕES DAS NORMAS DE REFERÊNCIA DECORRENTES DO NOVO MARCO LEGAL

Em decorrência da atualização do marco legal do saneamento básico, Lei Federal nº 14.026/2020, cabe a ANA a regulamentação do setor de saneamento através da edição de Normas de Referência que possibilitem: a criação de um sistema de avaliação de desempenho das prestadoras de serviço de saneamento; a garantia da qualidade dos serviços; uniformização e padronização dos indicadores de qualidade; dentre outros benefícios que um sistema consolidado é capaz de assegurar.

Está previsto, pela ANA, a edição de 19 normas de referências para o setor de saneamento até o ano de 2023, conforme é indicado no **Quadro 2.8**.

**QUADRO 2.8 – CALENDÁRIO DE EDIÇÃO DAS NORMAS DE REFERÊNCIA**

Período	Normas de Referência Prevista
2º semestre de 2021 (1 norma)	Conteúdo mínimo de aditivos aos contratos de programa e de concessão para água e esgoto.
1º semestre de 2022 (4 normas)	Procedimento transitório de monitoramento das normas.
	Indenização de ativos para água e esgoto.
	Padrões e indicadores de qualidade e eficiência e avaliação da eficiência e eficácia para água e esgoto.
	Diretrizes para definição do modelo de regulação para água e esgoto.
2º semestre de 2022 (5 normas)	Modelo organizacional das agências reguladoras infranacionais, transparência e <i>accountability</i> .
	Procedimentos para mediação e arbitragem.
	Matriz de riscos de contratos para água e esgoto.
	Diretrizes para metas progressivas de cobertura para água e esgoto e sistema de avaliação.
	Condições gerais de prestação dos serviços de resíduos sólidos urbanos.
1º semestre de 2023 (2 normas)	Critérios para a contabilidade regulatória privada para os serviços de água e esgoto.
	Estrutura tarifária para água e esgoto.
2º semestre de 2023 (6 normas)	Padronização dos contratos de concessão para água e esgoto.
	Procedimentos para comprovação da adoção das normas de referência.
	Condições gerais para prestação dos serviços, atendimento ao público e medição, faturamento e cobrança dos serviços de água e esgotos.
	Diretrizes para definição de modelo de regulação de drenagem e manejo de águas pluviais urbanas.
	Reajuste tarifário para água e esgoto.
	Padrões e indicadores de qualidade e eficiência e avaliação da eficiência e eficácia para resíduos sólidos urbanos.

Fonte: Adaptado. ANA, 2021.

A Resolução ANA nº 106/2021 aprovou a Norma de Referência nº 2 que dispõe sobre os aditivos aos contratos de programa e contratos de concessão relativos às metas previstas no Art. 11-B, § 1º da Lei Federal nº 11.445/2007, na qual é prevista a universalização dos serviços públicos de abastecimento de água e esgotamento sanitário. A adoção das medidas pelas Entidades Reguladoras será facultativa e deverá ocorrer de modo progressivo.

As metas de universalização deverão garantir, até 31 de dezembro de 2033, o atendimento de água de 99% da população e esgotamento sanitário de 90% da população, no qual é incluído o serviço de coleta e tratamento. A Norma considera como a área de abrangência do prestador de serviços aquela definida em contrato ou outro instrumento legal, na qual é de responsabilidade do prestador de serviços o abastecimento de água e esgotamento sanitário, seja de forma individual (atendimento restrito a um domicílio) ou conjunto (atendimento a mais de um domicílio), de acordo com definição do objeto de contrato.

A aferição do cumprimento das metas deverá ser realizada a partir dos seguintes indicadores:

- ✓ **Índice de economias residenciais com rede de abastecimento de água na área de abrangência do prestador de serviços:** o índice relaciona o número de economias residenciais na área de abrangência do prestador de serviços com o número de domicílios com ligações ativas e inativas conectadas à rede de abastecimento de água;
- ✓ **Índice de economias residências atendidas com rede coletora de esgoto na área de abrangência do prestador de serviços:** o índice relaciona o número de economias residenciais na área de abrangência do prestador de serviços com o número de domicílios com ligações ativas e inativas conectadas à rede coletora de esgoto;
- ✓ **Índice de economias residenciais atendidas com rede coletora e tratamento de esgoto na área de abrangência do prestador de serviços:** o índice relaciona o número de economias residenciais na área de abrangência do prestador de serviços com o número de domicílios com ligações ativas e inativas conectadas à rede coletora de esgoto e, posteriormente, a uma unidade de tratamento de esgoto.

### **3. CARACTERIZAÇÃO GERAL DO MUNICÍPIO DE SANTANA DA PONTE PENSEA**

A seguir estão relacionados os aspectos geográficos, político-administrativos, fisiográficos, sociais e econômicos que caracterizam o território do município de Santana da Ponte Pensea.

#### **3.1 ASPECTOS FÍSICOS TERRITORIAIS**

##### **3.1.1 Aspectos Gerais**

O município de Santana da Ponte Pensea localiza-se no setor noroeste do Estado de São Paulo, estendendo-se por 129,89 km<sup>2</sup>, com altitude média de 420 m acima do nível do mar e sua sede situa-se nas coordenadas 20°15'11" de latitude sul e 50°47'50" de longitude oeste.

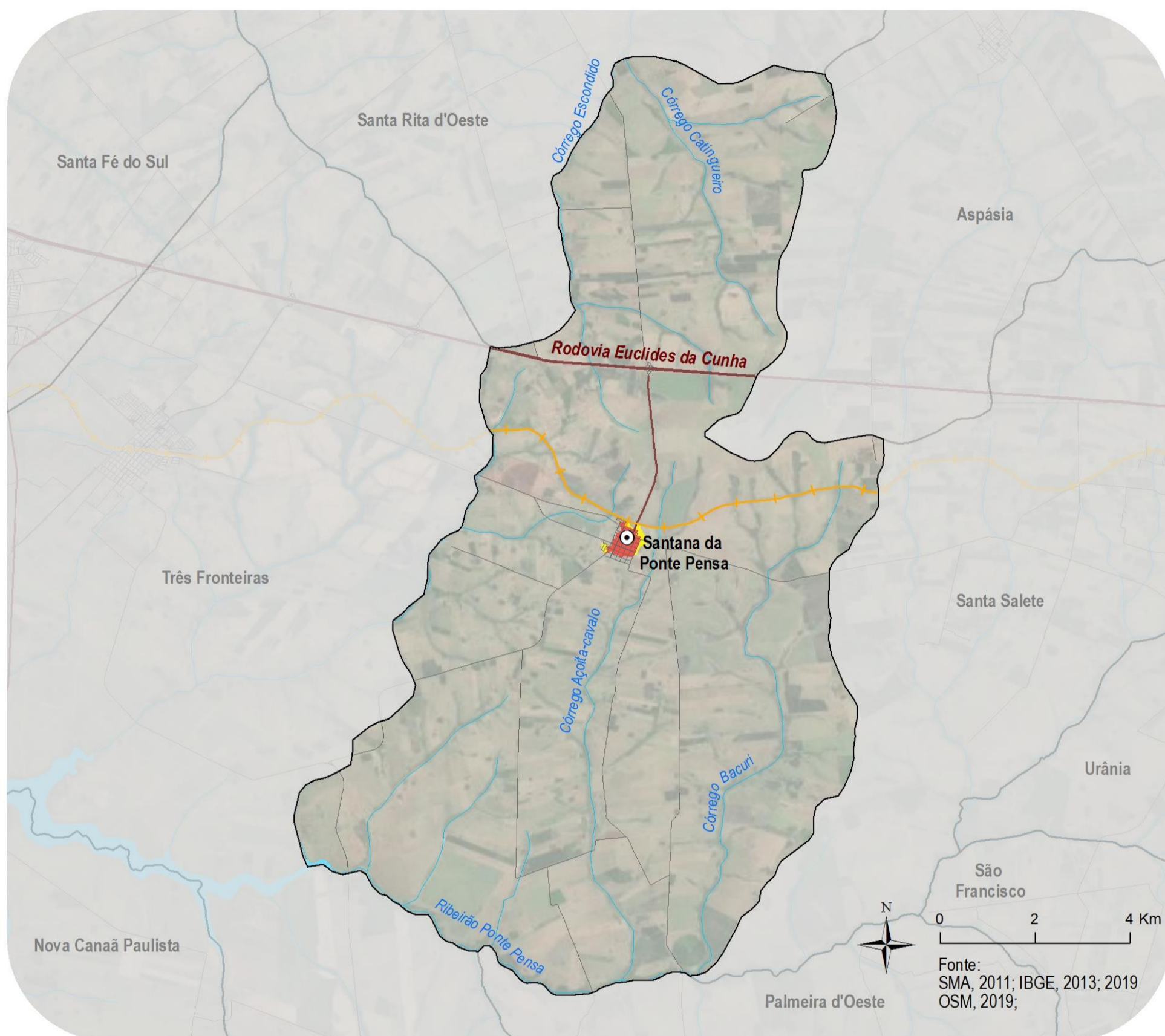
Santana da Ponte Pensea está inserida na Região Administrativa São José do Rio Preto (composta por 96 municípios), fazendo divisa com Santa Rita d'Oeste a Noroeste, Aspásia a Nordeste, Três Fronteiras a Oeste e Sudoeste, Santa Salete a Leste e Palmeira d'Oeste a Sudeste.

Distante aproximadamente 610 km da capital paulista, o acesso ao município, a partir da capital, pode ser feito através das Rodovias dos Bandeirantes (SP-348) ou Anhanguera (SP-330), até o município de Campinas, seguindo pela Rodovia Anhanguera (SP-330) até Limeira, e a partir deste ponto prosseguir pela Rodovia Washington Luís (SP-310) até a chegada ao município de Mirassol, onde se segue pela Rodovia Euclides da Cunha (SP-320), por onde se tem acesso ao município de Santana da Ponte Pensea, conforme pode ser observado na **Figura 3.1**.

Santana da Ponte Pensea foi criada como distrito de nome Santana do Sul em 1953. Em 1964, através da Lei quinquenal nº 8.092 Santana da Ponte Pensea foi emancipada, sendo elevada à categoria de município, constituído apenas do distrito sede, e assim permanecendo.

De acordo com dados do último Censo Demográfico do IBGE, em 2010, residiam no município de Santana da Ponte Pensea 1.641 habitantes, sendo que 1.097 estavam concentrados em áreas urbanas, especialmente na Sede do município, e 544 habitantes encontravam-se em aglomerados rurais dispostos principalmente no entorno imediato da sede urbana como mostra a **Figura 3.1**.





Fonte:  
SMA, 2011; IBGE, 2013; 2019  
OSM, 2019;

**LEGENDA**

- ⊙ Sede municipal
- ▭ Limite municipal
- ⊕ Aglomerado rural
- ⊕ Área urbana
- ~ Curso d'água
- ☁ Massa d'água
- Sistema de transporte**
- Arruamento local
- Rodovia
- + Ferrovía

**SITUAÇÃO DE DOMICÍLIO**



Área rural  
Área urbana  
Fonte: IBGE, 2010

**LOCALIZAÇÃO DO MUNICÍPIO E RESPECTIVA UGRHI NO ESTADO DE SÃO PAULO**

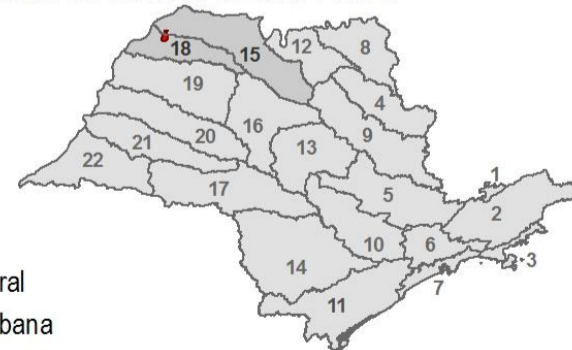


Figura 3.1 – Localização e Acessos do Município de Santana da Ponte Pensa

De acordo com definição do IBGE, “Aglomerado Rural” é uma localidade situada em área não definida legalmente como urbana e caracterizada por um conjunto de edificações permanentes e adjacentes, formando área continuamente construído, com arruamentos reconhecíveis e dispostos ao longo de uma via de comunicação.

Em relação à ocupação é importante ressaltar que de acordo com dados do IBGE (2021), não há aglomerado subnormal no município. De acordo com o Instituto Brasileiro de Geografia e Estatística (IBGE), entende-se por assentamentos irregulares ou aglomerados subnormais, o conjunto constituído de, no mínimo, 51 unidades habitacionais (barracos, casas etc.) carentes, em sua maioria de serviços públicos essenciais, ocupando ou tendo ocupado, até período recente, terreno de propriedade alheia (pública ou particular) e estando dispostos, em geral, de forma desordenada e densa.

Para o presente estudo, foram adotados os dados de projeção populacional fornecidos pela Fundação SEADE, sendo que a definição de área rural do município foi feita a partir do levantamento do IBGE de 2010, na ausência de informações mais recentes. A metodologia detalhada é apresentada no Capítulo 7. Segundo projeções da Fundação SEADE, em 2020, houve um decréscimo na população de Santana da Ponte Pensa (8%), totalizando 1.509 habitantes. Essa queda é fruto da diminuição populacional na ordem de 27,8% nas áreas rurais, passando a abrigar 393 habitantes, ao passo que nas áreas urbanas houve aumento de 1,7% em seu contingente populacional, passando a abrigar 1.116 habitantes.

O município de Santana da Ponte Pensa também é rota da Estrada de Ferro de Araraquara. A linha férrea encontra-se no tronco oeste paulista, conectando o extremo noroeste de São Paulo até o litoral, sendo importante meio de transporte de soja, farelo de soja, milho, açúcar, combustíveis, fertilizantes, celulose, minérios e contêineres (MINISTÉRIO DE INFRAESTRUTURA, 2019).

### **3.1.1 Geologia**

O município de Santana da Ponte Pensa está inserido no contexto geológico da Província Paraná. Essa Província possui cerca de 1.050.000 km<sup>2</sup> apenas em território brasileiro (a província também se estende pelos territórios da Argentina, Paraguai e Uruguai) e compreende três áreas de sedimentação independentes, separadas por profundas discordâncias: Bacia do Paraná, Bacia Serra Geral e Bacia Bauru.

Santana da Ponte Pensa situa-se na porção noroeste da bacia Bauru, formada sobre extensos derrames de basaltos da Formação Serra Geral e arenitos das formações Botucatu e Pirambóia da Bacia do Paraná, é subdivida entre os grupos Caiuá e Bauru.

O território municipal está assentado prioritariamente sobre rochas sedimentares da Formação Vale do Rio do Peixe (Grupo Bauru), e em sua porção sul encontra-se sobre a Formação Santo Anastácio (Grupo Caiuá), de acordo com o Mapa Geológico do Estado de São Paulo, na escala 1:750.000, publicado pela Companhia de Pesquisas de Recursos Minerais – CPRM (PERROTTA *et al*, 2006).

A Formação Vale do Rio do Peixe, componente do Grupo Bauru, é constituída por camadas tabulares de arenitos muito finos a finos, com cor marrom, rosa e alaranjado, exibindo predominantemente seleção boa à moderada. Podem ser maciços ou exibir estratificação cruzada tabular e acanalada de pequeno a médio porte ou estratificação/laminação plano-paralela grosseira intercalados com siltitos ou lamitos arenosos. Intercalam-se camadas também tabulares de siltitos maciços de cor creme a marrom.

A Formação Santo Anastácio apresenta passagens graduais e recorrentes para as formações Rio e Vale do Rio do Peixe, com espessuras máximas preservadas de 70 a 100 m. Esta formação é constituída por arenitos quartzosos subarcoseanos, finos a muito finos, seleção pobre e pouca matriz siltico-argilosa. Normalmente maciços, podem localmente exibir incipiente estratificação planoparalela e cruzada de pequeno porte. Os grãos são subangulosos a subarredondados, foscos encobertos por película de óxido de ferro e raramente ocorrem intercalações de lamitos e argilitos.

### **3.1.2 Geomorfologia**

Santana da Ponte Pensa situa-se no contexto geomorfológico do Planalto Ocidental Paulista, o qual apresenta relevos sustentados por rochas sedimentares e ígneas básicas da Bacia do Paraná. No Planalto Ocidental Paulista estão presentes relevos bastante aplainados com altitudes inferiores a 800 m, que vão decrescendo em direção a calha do Rio Paraná. Predominam interflúvios amplos com pequena amplitude e uma rede de drenagem menos adensada em relação ao Planalto Atlântico (JORDÃO, 2011).

O município possui dois tipos de relevo: Colinas Amplas nas porções norte e sul de seu território, e Colinas Médias na faixa central do município (IPT, 1981).

O relevo caracterizado como Colinas Amplas, predominam interflúvios com área superior a 4 km<sup>2</sup>, topos extensos e aplainados, vertentes com perfis retilíneos e convexos, apresentando drenagem de baixa densidade com padrão subdendrítico e vales abertos, as planícies aluviais interiores são restritas, e há presença eventual de lagoas perenes ou intermitentes (IPT, 1981).

Por fim, no relevo Colinas Médias predominam interflúvios com áreas de 1 a 4 km<sup>2</sup>, topos aplainados, vertentes com perfis convexos e retilíneos, apresentando drenagem de média à baixa densidade, de padrão sub-retangular, os vales variam de abertos a fechados, as planícies aluviais interiores são restritas e há presença eventual de lagoas perenes ou intermitentes (IPT, 1981).

A amplitude topográfica de Santana da Ponte Pensa é de aproximadamente 162 m, com cotas variando entre 316 m nas margens do ribeirão Ponte Pensa e 478 m nas proximidades da cabeceira do córrego Açoita-cavalo. A concentração urbana do perímetro da sede municipal está assentada entre as cotas 411 m e 431 m.

### 3.1.3 Pedologia

A diversidade de relevo e geologia de Santana da Ponte Pensa dá origem a quatro tipos de solos predominantes no município: Argissolos Vermelho-Amarelos, que ocupam a porção central do território, Argissolos Vermelhos, assentados em faixas nas porções norte e sul, município, um pequeno fragmento de Latossolo Vermelho na ponte centro-leste e Gleissolos Háplicos, cuja presença se restringe aos vales dos mananciais conforme apresentado no Mapa Pedológico do Estado de São Paulo (ROSSI, 2017), realizado pelo Instituto Florestal na escala 1:250.000.

Os Argissolos Vermelho-Amarelos são constituídos por argila de atividade baixa e horizonte B textural (Bt) imediatamente abaixo de qualquer tipo de horizonte superficial. Em Pedranópolis se apresenta como eutrófico, sendo profundos ou muito profundos com textura arenosa média, presente em relevo suave e ondulado (ROSSI, 2017).

Os Argissolos Vermelhos apresentam coloração proveniente de óxidos de ferro e fertilidade extremamente variável devido aos seus diferentes materiais de origem. No município se apresentam como eutróficos e profundos, de textura arenosa (EMBRAPA, 2013). No município apresentam-se como eutrófico típicos moderados, de textura arenosa e média, e de relevo suave ondulado.

Os Latossolos Vermelhos são profundos e porosos, desenvolvem-se em ambientes bem drenados e tem uma coloração vermelha típica, cuja origem está associada aos óxidos de ferro. Embora profundos, possuem consistente uniformidade quanto à cor, textura e estrutura ao longo do perfil pedológico. Por distribuírem-se sobre topografias planas, suaves e onduladas, normalmente apresentam boas condições para as práticas agropecuárias e desenvolvimento radicular. Em Santana da Ponte Pensa se apresentam como distróficos, muito profundos, de textura média associada a relevos suavemente ondulados (ROSSI, 2017).

Por fim, os Gleissolos Háplicos são solos formados em condições de saturação com água, presentes principalmente em planícies ou várzeas inundáveis. Com alto teor de matéria orgânica, esses solos apresentam horizonte A escuro relativamente espesso e logo abaixo uma camada de cor acinzentada (EMBRAPA, 2013). No território municipal estão em duas principais composições, sendo a primeira distrófica, pouco profunda e com textura argilosa e a segunda, eutrófica e distrófica, pouco profundas e profundas e com textura indiscriminada, ambas associadas a relevos planos (ROSSI, 2017).

### 3.1.4 Clima

Segundo a classificação de Köppen, o clima de Santana da Ponte Pensa se enquadra no tipo Cwa (ALVARES *et al*, 2013), isto é, clima subtropical úmido, com estação seca no inverno e verões quentes e chuvosos e temperatura média igual a 24,7 °C, oscilando entre os 17 °C em julho, o mês mais frio até 32,2 °C nos meses mais quentes, entre agosto e dezembro. A precipitação média anual é de 1.271 mm.

### ✓ *Pluviosidade*

Segundo o Departamento de Água e Energia Elétrica - DAEE, o município de Santana da Ponte Pensa possui 02 (duas) estações pluviométricas, com os prefixos B7-015 e B7-016, conforme consulta no banco de dados por meio do endereço eletrônico (<http://www.hidrologia.dae.sp.gov.br/>). As informações das referidas estações encontram-se no **Quadro 3.1**.

**QUADRO 3.1 – DADOS DAS ESTAÇÕES PLUVIOMÉTRICAS DO MUNICÍPIO SANTANA DA PONTE PENZA**

<i>Município</i>	<i>Prefixo</i>	<i>Altitude (m)</i>	<i>Latitude</i>	<i>Longitude</i>
Santana da Ponte Pensa	B7-015	430	20° 15' 00"	50° 46' 00"
Santana da Ponte Pensa	B7-016	430	20° 15' 00"	50° 48' 00"

Fonte: DAEE, 2021.

A análise das precipitações foi elaborada com base nos dados do posto pluviométrico B7-016 com série histórica entre 1968 e 2001.

A **Figura 3.2** possibilita uma análise temporal das características das chuvas, apresentando a distribuição das mesmas ao longo do ano, bem como os períodos de maior e menor ocorrência. Verifica-se uma variação sazonal da precipitação média mensal com duas estações representativas, uma predominantemente seca e outra predominantemente chuvosa.

O período mais chuvoso ocorre de dezembro a março, quando os índices de precipitação média mensal são superiores a 155 mm, enquanto o mais seco corresponde aos meses de abril a setembro com destaque para julho e agosto, que apresentam médias menores que 21 mm. Ressalta-se que os meses de dezembro e janeiro apresentam os maiores índices pluviométricos, atingindo uma média de 213,1 mm e 230,3 mm, respectivamente.

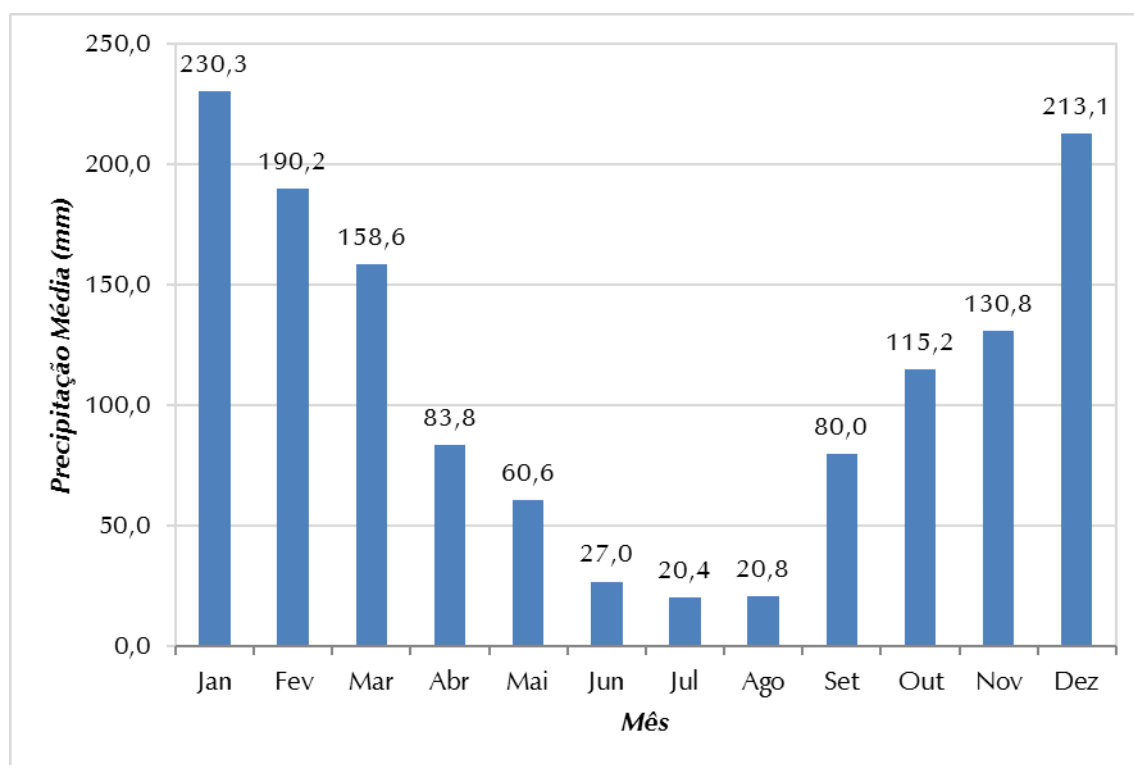


Figura 3.2 - Precipitação Média Mensal no Período de 1968 a 2001, Estação B7-016

Fonte: DAEE, 2021

### 3.1.1 Recursos Hídricos

O município de Santana da Ponte Pensa tem seu território dividido entre as Unidades de Gerenciamento de Recursos Hídricos (UGRHs) 15 – Turvo/Grande e UGRHI 18 – Rio São José dos Dourados, conforme apresentado na **Figura 3.1**.

A divisão entre as UGRHs está disposta de forma horizontal, estabelecendo então duas porções municipais, sendo a primeira (ao norte) inserida na UGRHI 15 e a segunda (porção sul), na UGRHI 18. Na porção norte, a hidrografia é composta pelas áreas de cabeceiras do córrego Escondido. O córrego Escondido, por sua vez, é tributário do ribeirão Cã-cã, que deságua no município de Santa Clara d'Oeste, na margem esquerda do Rio Grande. Já na porção Sul, a hidrografia contempla principalmente as sub-bacias do córrego Açoita Cavallo, e córrego Bacuri. Ainda, no limite oeste com o município de Três Fronteiras, a sub-bacia do córrego Queixada é partilhada, apresentando grande parte de suas nascentes no perímetro de Santana da Ponte Pensa. Todos os cursos hídricos que realizam a drenagem da porção sul são tributários do ribeirão Ponte Pensa, de foz no município de Rubinéia, à margem esquerda do rio Paraná, junto as áreas de remanso do reservatório da Usina de Ilha Solteira.

No município de Santana da Ponte Pensa existem 28 outorgas para uso da água, de acordo com dados disponibilizados pelo DAEE. Desse total, 11 são para captações subterrâneas e 07 para captações superficiais. No município ainda estão cadastradas 03 outorgas de lançamento, 02 de barramento e 05 para travessias.

Em relação à finalidade dos usos, para a vazão total de captação outorgada dentro do município (20,60 L/s – 12,29% subterrâneos e 87,71% superficiais), a maioria corresponde ao uso rural (56,6%), seguidos de outros usos (20,8%), dos usos industriais (11,7) e urbanos (10,9%). Estes valores foram computados considerando apenas os registros de outorga que apresentaram dados referentes ao período diário (em horas) e mensal (em dias) de operação das bombas da captação.

As captações subterrâneas no município exploram águas principalmente da Formação Adamantina (54,5%), merecendo também destacar a exploração das águas no Grupo Bauru (36,4%). Já entre os mananciais de captação de água superficial de Santana da Ponte Pensa observa-se uma distribuição nos seguintes corpos hídricos: córrego Açoita-Cavalo (26,7%), córregos Cascavel, Queixada e ribeirão Ponte Pensa, todos com 20% de contribuição e o córrego Escondido (13,3%).

Segundo CETESB (2021), o município de Santana da Ponte Pensa possui potencial de produção de Demanda Bioquímica de Oxigênio (DBO<sub>5,20</sub>) de 53 kg/dia e carga remanescente de 7 kg/dia, fazendo o lançamento no ribeirão Pororoca.

O município de Santana da Ponte Pensa não conta com nenhum ponto da rede de monitoramento de qualidade de água superficial da rede da CETESB nos corpos hídricos inseridos em seu território. Estes, por sua vez, estão integralmente enquadrados na Classe 2, pelo Decreto Estadual nº 10.755, de 22 de novembro de 1977, de acordo com o estabelecido pelo Decreto Estadual nº 8.468, de 08 de setembro de 1976.

### **3.1.2 Vegetação**

O território de Santana da Ponte Pensa encontra-se completamente inserido no Bioma Mata Atlântica, com uma vegetação caracterizada principalmente pela Floresta Estacional Semidecidual e Formações Pioneiras com Influência Fluvial. Da sua área total 13.026 ha, originalmente ocupados por este bioma, restam apenas 1.411 ha recobertos por fragmentos florestais, o que totaliza 10,8% da área municipal, de acordo com dados do Inventário Florestal do Estado de São Paulo (SIFESP, 2020).

Os remanescentes florestais de Floresta Estacional Semidecidual estão distribuídos de forma esparsa e descontínua, enquanto as Formações Pioneiras são concentradas preferencialmente nas proximidades dos rios, nascentes ou nas áreas de várzea.

Quando comparados aos 22,9% correspondentes à cobertura vegetal original do Estado de São Paulo, decorrente da somatória de mais de 485 mil fragmentos (SIFESP, 2020), pode-se afirmar que a vegetação original remanescente do município de Santana da Ponte Pensa está muito abaixo da média do Estado.

No município de Santana da Ponte Pensa não existem áreas delimitadas como Unidades de Conservação para proteção legal destes fragmentos florestais.

### **3.1.3 Uso e Ocupação do Solo**

O uso e ocupação da terra são o reflexo de atividades econômicas, como a industrial, comercial entre outras, que são responsáveis por alterações na qualidade da água, do ar, do solo e de outros recursos naturais, que interferem diretamente na qualidade de vida da população.

O município de Santana da Ponte Pensa apresenta uma paisagem fortemente antropizada, cerca de 87,4% de seu território é composto por pastagens, distribuídas por toda a extensão do território. A segunda classe mais representativa do município são áreas vegetadas, totalizando 10,8% do território recoberto por fragmentos florestais de ocorrência esparsa e predominantemente associadas principalmente às áreas de várzea dos cursos hídricos (SIFESP, 2020), como visto anteriormente.

A área urbana ocupa apenas 0,3%, segundo o mapeamento de Cobertura da Terra do Estado de São Paulo (SMA, 2010), e se apresenta como um aglomerado localizado na porção central do município, onde está situado o perímetro urbano da sede municipal, e nas proximidades da linha férrea existente.

A principal atividade econômica do município vem do setor de serviços, que representa aproximadamente 59,5% do PIB, com atividades provenientes principalmente da administração pública, seguido pela atividade agropecuária, que representa 35,1%, com ênfase à bovinocultura de corte e equinocultura, além do cultivo de braquiárias. O setor industrial é o menos expressivo para Santana da Ponte Pensa, e detém cerca de 5,4% do PIB (IBGE, 2017; SÃO PAULO, 2019; FUNDAÇÃO SEADE, 2019).

## **3.2 ASPECTOS SOCIAIS E ECONÔMICOS**

### **3.2.1 Dinâmica Populacional**

Este item visa analisar o comportamento populacional, tendo como base os seguintes indicadores demográficos:

- ✓ Porte e densidade populacional;
- ✓ Taxa geométrica de crescimento anual da população; e,
- ✓ Grau de urbanização do município.

Em termos populacionais, Santana da Ponte Pensa pode ser considerado um município de pequeno porte. Com uma população de 1.497 habitantes, representa 1,03% do total populacional da Região de Governo (RG) de Jales com 145.701 habitantes. Sua extensão territorial de 129,89 km<sup>2</sup> impõe uma densidade demográfica de 11,53 hab./km<sup>2</sup>, inferior às densidades da RG de 40,32 hab./km<sup>2</sup> e do Estado, de 180,86 hab./km<sup>2</sup>.



Na dinâmica da evolução populacional, Santana da Ponte Pensa apresenta uma taxa geométrica de crescimento negativa, de -0,84% ao ano (2010-2021), ao contrário das médias positivas da RG de 0,05% a.a. e do Estado, de 0,78% a.a.

Com uma taxa de urbanização de 74,62%, o município de Santana da Ponte Pensa apresenta índice inferior às taxas da RG, de 90,12% e do Estado, de 96,56%. O **Quadro 3.2** apresenta os principais aspectos demográficos.

**QUADRO 3.2 – PRINCIPAIS ASPECTOS DEMOGRÁFICOS DO MUNICÍPIO, REGIÃO DE GOVERNO E ESTADO – 2021**

<i>Unidade territorial</i>	<i>População total (hab.)</i>	<i>População urbana (hab.)</i>	<i>População rural (hab.)</i>	<i>Taxa de urbanização (%)</i>	<i>Área (km<sup>2</sup>)</i>	<i>Densidade (hab./km<sup>2</sup>)</i>	<i>Taxa geométrica de crescimento 2010-2021 (% a.a.)</i>
Santana da Ponte Pensa	1.497	1.117	380	74,62	129,89	11,53	-0,84
RG de Jales	145.701	131.309	14.392	90,12	3.613,28	40,32	0,05
Estado de São Paulo	44.892.912	43.348.195	1.544.717	96,56	248.219,94	180,86	0,78

Fonte: Fundação SEADE, 2021.

### 3.2.2 Características Econômicas

Visando conhecer os segmentos econômicos mais representativos do município, em termos de sua estrutura produtiva, e o peso dessa produção no total do Estado, foi realizada uma breve análise comparativa entre as unidades territoriais, privilegiando a participação dos setores econômicos no que tange ao Valor Adicionado Setorial (VA) na totalidade do Produto Interno Bruto (PIB), sua participação no Estado, e o PIB *per capita*.

O município de Santana da Ponte Pensa apresenta o setor de serviços contribuindo para a maior parcela do PIB do município, seguido por agropecuária e indústria. Tanto na RG quanto no Estado, a maior parcela do PIB é dada pelo setor de serviços, seguido pela indústria e agropecuária, conforme pode ser observado no **Quadro 3.3**.

O valor do PIB *per capita* em Santana da Ponte Pensa (2018) é de R\$ 23.137,40 por hab./ano, inferior ao valor da RG, de R\$ 29.384,12 por hab./ano e do PIB *per capita* estadual, de R\$ 50.247,86 por hab./ano.

A representatividade de Santana da Ponte Pensa no PIB do Estado é inferior a 0,01%, o que demonstra baixa expressividade, enquanto a RG de Jales participa com 0,19%.

**QUADRO 3.3 – PARTICIPAÇÃO DO VALOR ADICIONADO SETORIAL NO PIB TOTAL E O PIB PER CAPITA – 2018**

Unidade territorial	Participação do Valor Adicionado (%)			PIB (a preço corrente)		
	Serviços	Agropecuária	Indústria	PIB (mil reais)	PIB per capita (reais)	Participação no Estado (%)
Santana da Ponte Pensa	61,99	32,48	5,53	35.446,49	23.137,40	0,00
RG de Jales	70,77	14,04	15,19	4.279.091,15	29.384,12	0,19
Estado de São Paulo	77,17	1,71	21,12	2.210.561.949,48	50.247,86	100,00

Fonte: Fundação SEADE, 2021.

### 3.2.3 Emprego e Renda

Neste item são relacionados os valores referentes ao mercado de trabalho e ao poder de compra da população de Santana da Ponte Pensa.

Segundo estatísticas do Cadastro Central de Empresas de 2019, em Santana da Ponte Pensa há um total de 66 unidades locais, considerando que 63 são empresas atuantes, com um total de 231 pessoas ocupadas, sendo, destas, 184 assalariadas, com salários e outras remunerações somando 5.978 mil reais. O salário médio mensal por pessoa assalariada no município é de 2,5 salários-mínimos.

Ao comparar a participação dos vínculos empregatícios dos setores econômicos, ao total de vínculos, em Santana da Ponte Pensa observa-se que a maior representatividade fica por conta do setor de serviços com 76,44%, seguido do setor agropecuário com 17,33%, do comércio com 4,44% e, por fim, da indústria com 1,78%. O setor da construção civil não apresenta valores significativos no município. Na RG, a maior representatividade é do setor de serviços, seguido do comércio, da indústria, agropecuária e construção civil. O Quadro 3.4 apresenta a participação dos vínculos empregatícios nos setores econômicos.

**QUADRO 3.4 – PARTICIPAÇÃO DOS VÍNCULOS EMPREGATÍCIOS POR SETOR (%) - 2018**

Unidade territorial	Agropecuário	Comércio	Construção Civil	Indústria	Serviços
Santana da Ponte Pensa	17,33	4,44	-	1,78	76,44
RG de Jales	10,39	25,48	1,65	17,77	44,71
Estado de São Paulo	2,38	19,91	4,09	17,50	56,12

Fonte: Fundação SEADE, 2021.

Dentre as unidades, todos os setores apresentam os maiores valores de rendimento médio no Estado, com exceção do setor agropecuário cujo maior valor se encontra na RG. Quanto ao rendimento médio total, a RG detém o menor valor dentre as unidades, como mostra o Quadro 3.5.

**QUADRO 3.5 – RENDIMENTO MÉDIO NOS VÍNCULOS EMPREGATÍCIOS POR SETOR (EM REAIS CORRENTES) - 2018**

<i>Unidade territorial</i>	<i>Agropecuário</i>	<i>Comércio</i>	<i>Construção Civil</i>	<i>Indústria</i>	<i>Serviços</i>	<i>Rendimento Médio no Total</i>
Santana da Ponte Pensa	1.502,66	1.142,26	-	1.630,33	2.507,63	2.254,30
RG de Jales	2.174,41	1.792,98	2.087,28	2.296,00	2.300,55	2.152,94
Estado de São Paulo	2.037,83	2.602,64	2.726,19	3.839,75	3.614,10	3.378,98

Fonte: Fundação SEADE, 2021.

Ao comparar o rendimento médio de cada setor nas unidades territoriais, observa-se que o setor de serviços detém valores significativos no município e na RG, seguidos da indústria. Já no Estado os maiores valores de rendimento são no setor da indústria, seguido de serviços e construção civil. O rendimento mais baixo no município e na RG é dado pelo setor do comércio, enquanto no Estado o menor valor é dado pelo setor agropecuário.

### 3.2.4 Finanças Públicas Municipais

A análise das finanças públicas está fortemente vinculada à base econômica dos municípios, ou seja, o patamar da receita orçamentária e de seus dois componentes básicos, a receita total e a receita tributária, bem como a receita municipal de impostos (IPTU, IRRF, ISSQN, ITBI) são funções diretas do porte econômico e populacional dos municípios.

Para tanto, convencionou-se analisar a participação das receitas tributária e de impostos na receita total do município, em comparação ao que ocorre na RG.

De início, nota-se que a participação da receita tributária é uma fonte de renda de pouca relevância no município, inferior à participação verificada tanto na RG como no Estado. Ao comparar os percentuais de participação, em Santana da Ponte Pensa a receita tributária representa 3,61% da receita total, sendo 2,85% proveniente de impostos. Já na RG e Estado, a participação da receita tributária situa-se em 14,02% e 32,99%, respectivamente.

O **Quadro 3.6** apresenta os valores das receitas do Município, na Região de Governo e no Estado, obtidos na Fundação SEADE, para o ano de 2019.

**QUADRO 3.6 – PARTICIPAÇÕES DA RECEITA TRIBUTÁRIA E DOS IMPOSTOS NA RECEITA TOTAL – 2019**

<i>Unidade Territorial</i>	<i>Receita Total (R\$)</i>	<i>Receita Tributária Total (R\$)</i>	<i>Receita de Impostos (IPTU, IRRF, ISSQN, ITBI) (R\$)</i>	<i>Participação da Receita Tributária no Total da Receita (%)</i>	<i>Participação da receita de Impostos na Receita (%)</i>
Santana da Ponte Pensa	14.135.921,21	510.092,52	402.780,80	3,61	2,85
RG de Jales	609.419.073,56	85.469.684,96	75.226.411,35	14,02	12,34
Estado de São Paulo	117.410.791.025,08	38.737.414.023,10	34.289.625.731,81	32,99	29,20

Fonte: Fundação SEADE, 2021.

### 3.2.5 *Infraestrutura Urbana e Social*

A seguir são relacionadas as estruturas disponíveis à circulação e dinâmica das atividades sociais e produtivas, além da indicação do atendimento às necessidades básicas da população pelo setor público em Santana da Ponte Pensa.

#### ✓ *Energia*

Segundo a Fundação SEADE (2021), o município de Santana da Ponte Pensa registrou em 2019 um total de 930 consumidores de energia elétrica, que fizeram uso de 3.461 MWh. Em 2018, foi registrado um total de 922 consumidores e uso de 3.461 MWh.

Entre 2018 e 2019, houve um aumento de 0,87% no número de consumidores no município, abaixo dos 2,25% apresentados na RG e dos 1,79% do Estado. O aumento no consumo de energia no mesmo período foi de 4,47% no município, inferior ao valor da RG, de 10,19%, e superior ao do Estado, de 0,69%.

#### ✓ *Saúde*

Em Santana da Ponte Pensa, segundo dados do Cadastro Nacional de Estabelecimentos de Saúde (CNES, 2020), há dois estabelecimentos de saúde; no entanto, não há leitos de UTI disponíveis para internação no município.

Em relação à taxa de mortalidade infantil, destaca-se o fato de Santana da Ponte Pensa não apresentar dados entre os anos de 2017 e 2019. Na RG as taxas de mortalidade apresentaram queda entre os anos de 2017 e 2018, como é mostrado no **Quadro 3.7**.

**QUADRO 3.7 – TAXA DE MORTALIDADE INFANTIL (ÓBITOS POR MIL NASCIDOS) – 2017, 2018 E 2019**

<i>Unidade territorial</i>	<i>2017</i>	<i>2018</i>	<i>2019</i>
Santana da Ponte Pensa	-	-	-
RG de Jales	6,46	10,95	7,89
Estado de São Paulo	10,74	10,70	10,93

Fonte: Fundação SEADE, 2021.

#### ✓ *Ensino*

Segundo informações do INEP (2021), referente ao ano de 2020, o município conta com um estabelecimento de ensino infantil, sendo esse público municipal, o qual recebeu 62 matrículas e contava com quatro docentes.

O ensino fundamental é oferecido em dois estabelecimentos públicos, sendo um municipal e um estadual, para os anos iniciais, os quais totalizaram 69 matrículas e sete professores. Para os anos finais, o município conta com um estabelecimento público estadual, que recebeu 61 matrículas e contava com nove professores.

Há uma escola com ensino médio em Santana da Ponte Pensa, sendo essa de administração pública estadual, a qual recebeu 31 matrículas e possuía 11 professores.

A taxa de analfabetismo da população de 15 anos ou mais de idade permite traçar o perfil municipal em relação à educação. Assim, Santana da Ponte Pensa, com uma taxa de 9,0%, possui maior número de analfabetos do que a RG e o Estado. Os valores das taxas das três unidades territoriais estão apresentados no **Quadro 3.8**.

**QUADRO 3.8 – TAXA DE ANALFABETISMO – 2010**

<i>Unidade territorial</i>	<i>Taxa de Analfabetismo da População de 15 anos ou mais (%)</i>
Santana da Ponte Pensa	9,00
RG de Jales	8,05
Estado de São Paulo	4,33

Fonte: Fundação SEADE, 2021.

Segundo o índice de Desenvolvimento da Educação Básica – IDEB (2019), indicador de qualidade educacional do ensino público, que combina rendimento médio (aprovação) e o tempo médio necessário para a conclusão de cada série, em Santana da Ponte Pensa o índice obtido foi de 8,3 para 4ª série / 5º ano, 6,7 para 8ª série / 9º ano e 4,3 para a 3ª série do Ensino Médio.

### **3.2.6 Qualidade de Vida e Desenvolvimento Social**

O perfil geral do grau de desenvolvimento social de um município pode ser avaliado com base nos indicadores relativos à qualidade de vida, representados também pelo Índice Paulista de Responsabilidade Social – IPRS. Os indicadores do IPRS permitem analisar a situação do município no que diz respeito à riqueza, escolaridade e longevidade. Em sua presente edição, versão 2019, a Fundação SEADE divulgou os dados finais para 2014 e 2016 e estimativas para 2018.

Esse índice é um instrumento de políticas públicas desenvolvido pela Assembleia Legislativa do Estado de São Paulo, numa parceria entre o seu Instituto do Legislativo Paulista (ILP) e a Fundação SEADE. Reconhecido pela ONU e outras unidades da federação, permite a avaliação simultânea de algumas condições básicas de vida da população.

O IPRS, como indicador de desenvolvimento social e econômico, foi atribuído aos 645 municípios do Estado de São Paulo, classificando-os em 5 grupos. Nos anos de 2016 e 2018, Santana da Ponte Pensa classificou-se no grupo “Em Transição”, que agrega os municípios com nível de riqueza baixo, mas com bons indicadores sociais.

Em síntese, no âmbito do IPRS, o município registrou avanço apenas no indicador de escolaridade. Em termos de dimensões sociais, os escores de riqueza e longevidade são inferiores às médias do estado. O **Quadro 3.9** apresenta o IPRS do município nos anos de 2014, 2016 e 2018.

**QUADRO 3.9 – ÍNDICE PAULISTA DE RESPONSABILIDADE SOCIAL – IPRS, ANO DE 2014, 2016 E 2018**

IPRS	Santana da Ponte Pensa			Estado			Comportamento das variáveis
	2014	2016	2018	2014	2016	2018	
Riqueza	27	27	28	46	44	44	O município apresentou estabilidade no indicador agregado de riqueza, e mantém-se abaixo da média estadual.
Longevidade	69	68	63	70	72	72	O município perdeu pontos nesse indicador, e apresenta escore inferior à média estadual.
Escolaridade	60	89	94	45	51	53	O município realizou avanços nesta dimensão, mantendo-se maior que o nível médio estadual.

Fonte: Fundação SEADE, 2021.

## **4. DESCRIÇÃO DOS SISTEMAS DE SANEAMENTO DE SANTANA DA PONTE PENSA**

### **4.1 SISTEMA DE ABASTECIMENTO DE ÁGUA EXISTENTE**

O abastecimento de água em Santana da Ponte Pensa pode ser dividido em soluções coletivas e individuais. A primeira caracteriza-se pelo atendimento de um conjunto de domicílios, sendo de responsabilidade da SABESP. Já as soluções individuais, realizadas em geral por poços semiartesianos, atendem a apenas um domicílio e são localizadas dentro das propriedades atendidas.

#### **4.1.1 Características Gerais do Sistema de Abastecimento de Água por Soluções Coletivas**

O abastecimento de água por soluções coletivas conta com um sistema operado pela SABESP, representado pelo núcleo Sede, o qual atende apenas a área urbana do município.

Para caracterização do sistema de abastecimento de água existente, foram utilizadas as informações da prestadora de serviço (SABESP), bem como alguns indicadores do SNIS divulgados em 2020, referentes ao ano de 2019 e dados oficiais levantados no Censo de 2010 do IBGE.

O Índice de Atendimento Urbano de Água<sup>1</sup> é de 100% (IN023 – SNIS) e o Índice de Hidrometração<sup>2</sup> é de 100% (IN009 – SNIS).

Segundo dados fornecidos pela SABESP, o índice de perdas na distribuição<sup>3</sup> (IPDt) no município de Santana da Ponte Pensa, no ano de 2020, foi de 53 L/lig.dia.

O sistema Sede é constituído de manancial, captação e adução da água bruta, tratamento de água, reservação e redes de distribuição, conforme detalhado nos itens seguintes.

#### **4.1.2 Sistema de Abastecimento de Água Sede**

O SAA Sede atende 100% da população urbana do município. As características gerais desse sistema, conforme dados disponibilizados pela SABESP em agosto de 2021 referentes ao ano de 2020, encontram-se apresentadas a seguir:

- ✓ Extensão da Rede de Água..... 9,90 km;
- ✓ Volume Anual Produzido Total ..... 101.600 m<sup>3</sup>;

<sup>1</sup> O índice de atendimento de água refere-se à relação entre as economias cadastradas residenciais ativas de água ao total de domicílios a serem atendidos no município.

<sup>2</sup> O índice de hidrometração refere-se à quantidade de ligações ativas de água micromedidas em relação às ligações ativas de água (Dado referente a 2019, publicado pelo SNIS em 2020). O valor de 100% indica que todas as ligações ativas possuem hidrômetro, o que é bastante favorável para a medição e o monitoramento do consumo.

<sup>3</sup> O índice de perdas totais por ramal de distribuição (IPDt) refere-se à relação entre o volume produzido anual menos o somatório do volume de consumo medido e estimado anual e o volume operacional (que corresponde as descargas de rede, limpeza de reservatórios, bombeiros e usos sociais) em relação à quantidade média (de 12 meses) de ramais ativos.

- ✓ Volume Anual Micromedido Total ..... 89.370 m<sup>3</sup>;
- ✓ Volume Anual Faturado Total ..... 105.607 m<sup>3</sup>;
- ✓ Quantidade de Ligações Ativas de Água ..... 635 ligações;
- ✓ Quantidade de Economias Ativas de Água..... 638 economias;
- ✓ Volume Total de Reservação.....200 m<sup>3</sup>.

O SAA Sede utiliza exclusivamente água de manancial subterrâneo, conta com quatro poços profundos com tratamento de água por simples desinfecção e fluoretação, dois reservatórios de água tratada e cerca de 9,9 km de rede de distribuição.

#### 4.1.2.1 Manancial, Captação e Adução de Água Bruta

A captação é realizada por quatro poços profundos. As principais características de outorga estão apresentadas no **Quadro 4.1**, enquanto as características operacionais são apresentadas no **Quadro 4.2**.

**QUADRO 4.1 – CARACTERÍSTICAS DAS OUTORGAS DE CAPTAÇÃO**

Nº Portaria	Identificação do Manancial	Coordenadas de Captação			Prazo de Validade	Vazão Outorgada (L/s)	Período Outorgado	
		Norte (km)	Leste (km)	Zona			(horas/dia)	(dias/mês)
2.018/2016	PPS.2	7.760,49	521,27	22	08/06/2026	1,36	18,00	Todos
2.018/2016	PPS.3	7.760,35	521,75	22	08/06/2026	1,73	20,00	Todos
3.556/2019	PPS.5	7.761,71	521,73	22	02/07/2029	1,67	20,00	Todos
6.905/2018	PPS.6	7.761,20	519,91	22	17/12/2028	3,33	20,00	Todos

Fonte: DAEE, 2021; SABESP, 2021.

**QUADRO 4.2 – CARACTERÍSTICAS OPERACIONAIS DE CAPTAÇÃO**

Identificação do Manancial	Vazão Operacional (L/s)	Tempo de funcionamento – média diária (horas/dia)	Profundidade (m)	Vazão média diária (L/s) *
PPS.2	1,40	14,04	185,0	0,82
PPS.3	1,63	13,51	220,0	0,92
PPS.5	1,71	15,27	130,0	1,09
PPS.6	2,53	10,09	250,0	1,06

\*Vazão média diária: se refere à vazão normalizada para 24 horas por dia (vazão operacional x tempo de funcionamento/24 horas).

Fonte: SABESP, 2021.

Segundo a SABESP, é realizado monitoramento da água bruta conforme a Portaria de Consolidação nº 05/17 do Ministério da Saúde (Anexo XX). Não ocorreu nenhuma alteração na qualidade que motivasse informar aos órgãos ambientais, de recursos hídricos e saúde pública, conforme Art. 13 do Anexo XX<sup>4</sup> da Portaria. Além disso, foi informado que não é necessário serviço de limpeza nos poços.

A água captada nos poços é recalçada até os reservatórios do sistema por meio de adutoras cujas características são apresentadas no **Quadro 4.3**.

<sup>4</sup> O Anexo XX da Portaria de Consolidação nº 05/17 do Ministério da Saúde foi alterado pela Portaria GM/MS nº 888/21.



**QUADRO 4.3 – ADUTORAS DE ÁGUA BRUTA**

<i>Denominação</i>	<i>Extensão (m)</i>	<i>Diâmetro (mm)</i>	<i>Material</i>	<i>Possui sistema de proteção de transiente?</i>
LR PPS.2	18,00	100	PVC	Válvulas Retenção
LR PPS.3	630,00	100	Cimento Amianto	Válvulas Retenção
LR PPS.5	1.345,00	75	PVC	Válvulas Retenção
LR PPS.6	1.516,15	100	PVC	Válvulas Retenção

Fonte: SABESP, 2021.

#### 4.1.2.2 Tratamento de Água

O sistema de tratamento da água captada nos poços profundos consiste apenas na desinfecção e na fluoretação. Os poços utilizados não requerem tratamento específico, tal como tratamento para remoção de metais.

O tratamento da água captada nos poços profundos é realizado na entrada no reservatório elevado. A desinfecção é realizada com a aplicação de hipoclorito de sódio e para fluoretação é usado o ácido fluossilícico.

#### 4.1.2.3 Reservação

O SAA Sede possui dois reservatórios de água tratada cujas características são apresentadas no **Quadro 4.4**.

**QUADRO 4.4 - CARACTERÍSTICAS DOS RESERVATÓRIOS DE DISTRIBUIÇÃO**

<i>Denominação</i>	<i>Capacidade (m³)</i>	<i>Tipo</i>	<i>Material</i>	<i>Instalação antecessora</i>	<i>Instalação sucessora</i>
Res. Elevado	100	Elevado	Concreto	PPS.2/ PPS.3/ PPS.5/ PPS.6	Rede de distribuição
Res. Apoiado	100	Apoiado	Concreto	Res. Elevado	Rede de distribuição

Fonte: SABESP, 2021.

O controle de nível dos reservatórios é realizado por meio de régua de nível e ambos possuem ponto de abastecimento para caminhão pipa. A frequência de limpeza é, em média, a cada dois anos, ou de acordo com a necessidade e resultados do monitoramento da qualidade da água, sendo este realizado de acordo com os padrões estabelecidos na Portaria de Consolidação nº 05/17 - Anexo XX.

#### 4.1.2.4 Redes de distribuição

De acordo com informações fornecidas pela SABESP, para distribuição de água tratada o SAA Sede contava com 9,90 km de rede em 2020 cujas características são apresentadas no **Quadro 4.5**.

**QUADRO 4.5 – CARACTERÍSTICAS DA REDE DE DISTRIBUIÇÃO DO SISTEMA SEDE**

<i>Extensão (m)</i>	<i>Diâmetro (mm)</i>	<i>Material</i>
9.901	50/ 75/ 100	PVC/ Ferro Fundido

Fonte: SABESP, 2021.

### ✓ **Controle de Perdas**

Os índices de perdas são avaliados mensalmente, através do indicador de perdas totais por ligação na distribuição. O indicador consolida a medição de dois processos: perdas reais e perdas aparentes. São definidas metas a serem atingidas para cada ano e avaliadas no mês de dezembro. Os valores de referência dos meses intermediários são para análise de tendência. Caso, durante três meses consecutivos, o valor real do indicador não atinja o valor de referência, a SABESP deve realizar e evidenciar a correspondente análise crítica, com a adoção de ações corretivas, se necessário.

De acordo com as informações da SABESP, o índice de perdas na distribuição para o município em 2020 foi de 53 L/lig.dia.

#### 4.1.2.5 *Geração, Tratamento e Disposição dos resíduos sólidos gerados pelo SAA*

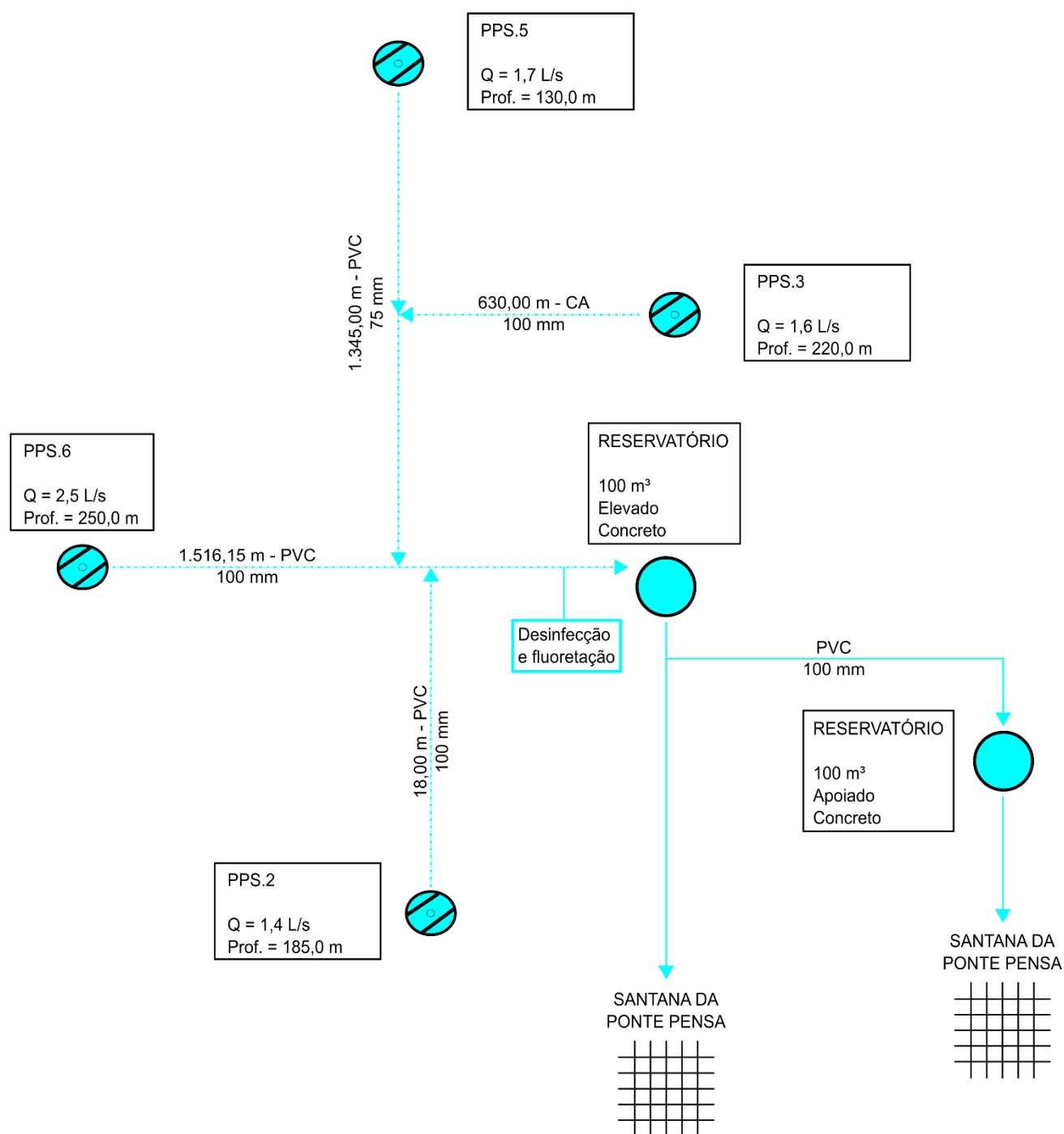
O abastecimento de água no município utiliza exclusivamente água de manancial subterrâneo provindo de poços profundos. Assim, não existe geração de resíduos na captação, tratamento, reservação e distribuição.

#### 4.1.2.6 *Licenciamento Ambiental das Unidades*

Com relação ao licenciamento ambiental das unidades componentes do Sistema de Abastecimento de Água, foram consultadas, junto à CETESB, as licenças existentes, porém não foram obtidas informações sobre as mesmas.

A **Figura 4.1** apresenta o croqui do sistema de abastecimento de água da Sede.

SISTEMA DE ABASTECIMENTO DE ÁGUA DE SANTANA DA PONTE PENSA (SP)  
SISTEMA SEDE



**LEGENDA**

	Região Atendida		Poço Profundo		Reservatório		Conduto por gravidade
---	-----------------	---	---------------	--	--------------	---	-----------------------

Figura 4.1 – Croqui do Sistema de Abastecimento de Água Sede

Fonte: SABESP, 2021.

### **4.1.3 Características Gerais do Abastecimento de Água por Soluções Individuais**

Nas áreas rurais, em decorrência da baixa disponibilidade de informações, optou-se, em primeiro momento, pelo uso das informações oficiais levantadas no Censo de 2010 do IBGE para o período de planejamento. Desse modo, a análise realizada considera, indiretamente, o êxodo rural, pois os dados obtidos pelo IBGE foram extrapolados utilizando a projeção da Fundação SEADE, a qual contempla a estimativa de crescimento ou decrescimento na população rural. No entanto, salienta-se que, por se tratar da referência oficial atual, os índices obtidos pelo IBGE foram mantidos, os quais refletem um cenário conservador para aplicação da metodologia.

As características gerais do sistema de abastecimento de água da área rural de Santana da Ponte Pensa, conforme dados disponibilizados pelo IBGE, Censo de 2010, encontram-se apresentadas a seguir:

- ✓ 158 domicílios particulares permanentes (98,8%) com abastecimento de água de poço ou nascente na propriedade;
- ✓ Nenhum domicílio particular permanente (0%) com abastecimento de água da chuva armazenada em cisterna;
- ✓ 2 domicílios particulares permanentes (1,3%) com outra forma de abastecimento de água.

O sistema abastecimento de água do município, na parcela rural, é majoritariamente realizado por poço ou nascente na propriedade. Nestes casos, caracterizado pela solução individual de abastecimento.

Seguem as definições apresentadas pelo IBGE para as formas de atendimento:

- ✓ Poço ou nascente na propriedade: quando o domicílio era servido por água proveniente de poço ou nascente localizado no terreno ou na propriedade onde estava construído;
- ✓ Água de chuva armazenada em cisterna: quando o domicílio era servido por água de chuva armazenada em cisterna, caixa de cimento etc.;
- ✓ Outra forma - quando o abastecimento de água do domicílio era proveniente de poço ou nascente fora da propriedade, carro-pipa, água da chuva armazenada de outra forma, rio, açude, lago ou igarapé ou outra forma de abastecimento de água, diferente das descritas anteriormente.

## **4.2 SISTEMA DE ESGOTAMENTO SANITÁRIO EXISTENTE**

O esgotamento sanitário em Santana da Ponte Pensa pode ser dividido em soluções coletivas e individuais. A primeira caracteriza-se pelo atendimento de um conjunto de domicílios, sendo de responsabilidade da SABESP. Já as soluções individuais, realizadas em geral por fossas sépticas, atendem a apenas um domicílio e são localizadas dentro das propriedades atendidas.

#### 4.2.1 Características Gerais do Esgotamento Sanitário por Soluções Coletivas

O esgotamento sanitário por soluções coletivas conta com um sistema operado pela SABESP, representado pelo núcleo Sede, atendendo à área urbana.

Para caracterização do sistema de esgotamento sanitário existente, foram utilizadas as informações da prestadora de serviço (SABESP), bem como alguns indicadores do SNIS divulgados em 2020, referentes ao ano de 2019 e dados oficiais levantados no Censo de 2010 do IBGE.

O Índice de Atendimento Urbano de Esgoto<sup>5</sup> é de 100% (IN024 – SNIS) e o Índice de Tratamento do Esgoto Coletado<sup>6</sup> é de 100% (IN016 – SNIS).

O SES Sede é constituído de coleta e encaminhamento, elevação e adução de esgoto, tratamento de esgoto e disposição do efluente tratado, conforme detalhado na sequência.

#### 4.2.2 Sistema Esgotamento Sanitário Sede

As características gerais do SES Sede, conforme dados disponibilizados pela SABESP em agosto de 2021 referentes ao ano de 2020, encontram-se apresentadas a seguir:

- ✓ Quantidade de Ligações Ativas de Esgoto .....620 ligações;
- ✓ Quantidade de Economias Ativas de Esgoto..... 623 economias;
- ✓ Volume Anual Coletado Total ..... 70.825 m<sup>3</sup>;
- ✓ Volume Anual Tratado Total ..... 70.825 m<sup>3</sup>;
- ✓ Volume Anual Faturado Total ..... 102.993 m<sup>3</sup>;
- ✓ Extensão da Rede de Coleta de Esgoto ..... 14,05 km;
- ✓ Capacidade nominal da ETE .....2,23 L/s.

O SES de Santana da Ponte Pensa, descrito na sequência, é constituído basicamente por 12,94 km de rede coletora, 1,11 km de emissário, duas estações elevatórias de esgoto, uma estação de tratamento de esgoto e 2,56 km de emissário final. O efluente tratado é lançado no Córrego Queixada.

##### 4.2.2.1 Coleta e Encaminhamento

A rede coletora de esgoto de Santana da Ponte Pensa possui extensão total de 12,94 km cujas características são apresentadas no **Quadro 4.6**.

<sup>5</sup> O índice de atendimento de esgoto refere-se à relação entre as economias cadastradas residenciais ativas de esgoto ao total de domicílios a serem atendidos no município.

<sup>6</sup> O índice de tratamento do esgoto coletado refere-se à relação entre o volume de esgoto tratado e volume total coletado (Dado referente a 2019, publicado pelo SNIS em 2020). Simplificadamente refere-se à parcela tratada do total coletado (Dado referente a 2019, publicado pelo SNIS em 2020).

**QUADRO 4.6 - CARACTERÍSTICAS DA REDE COLETORA**

<i>Extensão (m)</i>	<i>Diâmetro (mm)</i>	<i>Material</i>
12.938,00	150	PVC

Fonte: SABESP, 2021.

Além da rede coletora, o SES Sede conta com um emissário cujas características são apresentadas no **Quadro 4.7**.

**QUADRO 4.7 - CARACTERÍSTICAS DOS EMISSÁRIOS**

<i>Denominação</i>	<i>Extensão (m)</i>	<i>Diâmetro (mm)</i>	<i>Material</i>
Emissário	1.109,79	150	Tubulação Cerâmica

Fonte: SABESP, 2021.

#### 4.2.2.2 Elevação e Adução de Esgoto

O SES Sede conta com duas estações elevatórias de esgoto responsáveis por encaminhar o esgoto coletado à ETE. As principais características das unidades se encontram no **Quadro 4.8**. De acordo com as informações da SABESP, os conjuntos motobombas das EEE são acionados por partida direta.

**QUADRO 4.8 - CARACTERÍSTICAS DAS ESTAÇÕES ELEVATÓRIAS DE ESGOTO**

<i>Denominação</i>	<i>Quantidade de conjuntos motobomba</i>	<i>Tipo</i>	<i>Capacidade nominal (L/s)</i>	<i>Altura manométrica (m.c.a.)</i>	<i>Potência do motor (cv)</i>	<i>Possui Gerador</i>	<i>Possui poço pulmão</i>
EEE.2	1O+1RI	Helicoidal	4,67	20,0	5,0	Não	Sim
EEE.3	1O+1RI	Helicoidal	3,00	30,0	6,0	Não	Sim

O: Operação e RI: Reserva Instalada.

Fonte: SABESP, 2021.

Os materiais retidos no gradeamento e na caixa de areia são enviados para um leito de secagem onde são desaguados e, posteriormente, encaminhados para disposição final em aterro sanitário (não identificado). Foram informados os seguintes volumes mensais:

- ✓ Material retido no gradeamento: 0,004 m<sup>3</sup> da EEE.2 e 0,001 m<sup>3</sup> da EEE.3;
- ✓ Material removido na caixa de areia: 0,039 m<sup>3</sup> da EEE.2 e 0,014 m<sup>3</sup> da EEE.3
- ✓ Material desaguado no leito de secagem: 1,1 m<sup>3</sup> da EEE.2 e 0,4 m<sup>3</sup> da EEE.3;

Adicionalmente, foi informado que não são utilizados produtos químicos nas EEE, tais como cal para controle de odores. No **Quadro 4.9** estão apresentadas as características das linhas de recalque das EEE.

**QUADRO 4.9 - CARACTERÍSTICAS DAS LINHAS DE RECALQUE**

<i>Denominação</i>	<i>Extensão (m)</i>	<i>Diâmetro (mm)</i>	<i>Material</i>	<i>Possui sistema de proteção de transientes? Qual?</i>
LR EEE.2	638,35	75	PVC	Válvula de retenção
LR EEE.3	518,85	50	PVC	Válvula de retenção

Fonte: SABESP, 2021.

#### 4.2.2.3 Tratamento de Esgoto e Disposição do Efluente Tratado

De acordo com informações fornecidas pela SABESP (2021), a ETE possui capacidade nominal de 2,23 L/s, responsável pelo tratamento de todo o esgoto coletado na Sede Municipal. A ETE Sede possui licença de operação nº 62001222 emitida pela CETESB, com validade até 14 de dezembro de 2022 (CETESB, 2022).

A ETE é constituída por tratamento preliminar (gradeamento, caixa de areia e calha Parshall), uma lagoa facultativa e uma escada de aeração. A medição da vazão afluente à ETE é realizada por meio da calha Parshall do tratamento preliminar. Não foram informados dados de eficiência de remoção de carga orgânica pela SABESP.

De acordo com a SABESP, foram adquiridos dois aeradores para instalação na ETE, o que aumentará a capacidade da ETE em 1,58 L/s. A execução da rede de energia elétrica para a instalação dos aeradores já está em fase de implantação.

O efluente tratado da ETE é lançado no Córrego Queixada, enquadrado como Classe 2 pelo Decreto Estadual nº 10.755, de 22 de novembro de 1977, de acordo com o estabelecido no Decreto Estadual nº 8.468, de 08 de setembro de 1976. O lançamento possui outorga concedida pelo DAEE, cujas características são apresentadas no **Quadro 4.10**.

**QUADRO 4.10 – OUTORGA DE LANÇAMENTO DO SISTEMA SEDE**

Manancial	Nº da outorga	Validade	Vazão outorgada (L/s)	Tempo de Operação (h/dia)	Coordenadas do Lançamento		
					Norte (km)	Leste (km)	Zona
Córrego Queixada	1.414/2019	2029	2,72	24,0	7.760,68	518,50	22

Fonte: DAEE, 2021.

As principais características do emissário final são apresentadas no **Quadro 4.11**.

**QUADRO 4.11 – PRINCIPAIS CARACTERÍSTICAS DO EMISSÁRIO FINAL**

Denominação	Extensão (m)	Diâmetro (mm)	Material
Emissário Final	2.532,61	150	PVC
	30,60	150	Ferro Fundido

Fonte: SABESP, 2021.

#### 4.2.2.4 Geração, Tratamento e Disposição dos resíduos sólidos gerados pelo SES

O Sistema de Tratamento do esgoto sanitário no município gera de resíduos no tratamento preliminar e excesso de lodo da lagoa.

Os resíduos removidos na ETE são: material gradeado, areia e excesso de lodo da lagoa. O material gradeado é enviado para leito de secagem e a areia e o lodo são acondicionados em *bags* geotêxtis para que ocorra o desaguamento. Após, são enviados para aterro sanitário (não identificado) para disposição final, nas seguintes quantidades mensais:

- ✓ Material Gradeado: 0,008 m<sup>3</sup>;
- ✓ Areia: 0,089 m<sup>3</sup>;

✓ Lodo: 2,50 m<sup>3</sup>.

A limpeza dos resíduos removidos na grade e na caixa de areia do tratamento preliminar ocorre manualmente. A SABESP informou que é aplicado cal nos resíduos removidos, para minimizar a proliferação de maus odores e consequentemente de moscas.

#### 4.2.2.5 Licenciamento Ambiental das Unidades

Com relação ao licenciamento ambiental das unidades componentes do sistema, foram consultadas, junto à CETESB, as licenças existentes, sendo que as vigentes são apresentadas na sequência, bem como os demais dados correlatos e pertinentes. O **Quadro 4.12** traz tais informações.

**QUADRO 4.12 – CARACTERÍSTICAS DO LICENCIAMENTO DAS PRINCIPAIS UNIDADES DO SISTEMA**

<i>Unidade</i>	<i>Tipo de Licença</i>	<i>Nº Documento</i>	<i>Data de Expedição</i>	<i>Prazo de Validade</i>	<i>Principais Informações</i>
ETE, EEE 2 e EEE 3	Operação	62001222	14/12/2017	14/12/2022	<p>A presente Licença refere-se ao Sistema de Tratamento de Esgotos Sanitários de Santana da Ponte Pensa, constituída por:</p> <ul style="list-style-type: none"> <li>- Gradeamento, caixa de areia e medidor Parshall;</li> <li>- 01 Lagoa Facultativa e;</li> <li>- Escada de Aeração;</li> <li>- Emissário por gravidade.</li> </ul> <p>- Estação Elevatória de Esgotos (EEE) 02: Endereço: Rua Jovino Joaquim de Souza, s/n; Coordenadas UTM (m): 7.759.867 N; 521.115 L; 638,35 m de linha de recalque; 02 conjuntos moto bomba submersíveis 3,0 CV; Vazão: 2,64 L/s;</p> <p>- EEE 03 Endereço: Avenida Cecílio José Karan, s/n; Coordenadas UTM (m): 7.760.356 N; 521.746 L; 518,85 m de linha de recalque; 02 conjuntos moto bomba submersíveis 6,0 CV; Vazão: 3,0 L/s;</p>

Fonte: CETESB, 2022.

Não foram disponibilizadas informações sobre as demais unidades.

A **Figura 4.2** apresenta o croqui com o sistema de esgotamento sanitário existente da Sede.



SISTEMA DE ESGOTAMENTO SANITÁRIO DE SANTANA DA PONTE PENSA (SP)  
SISTEMA SEDE

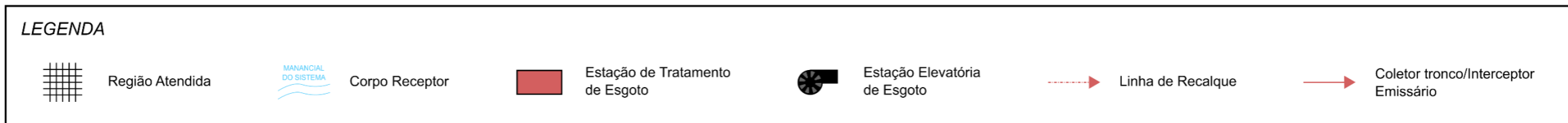
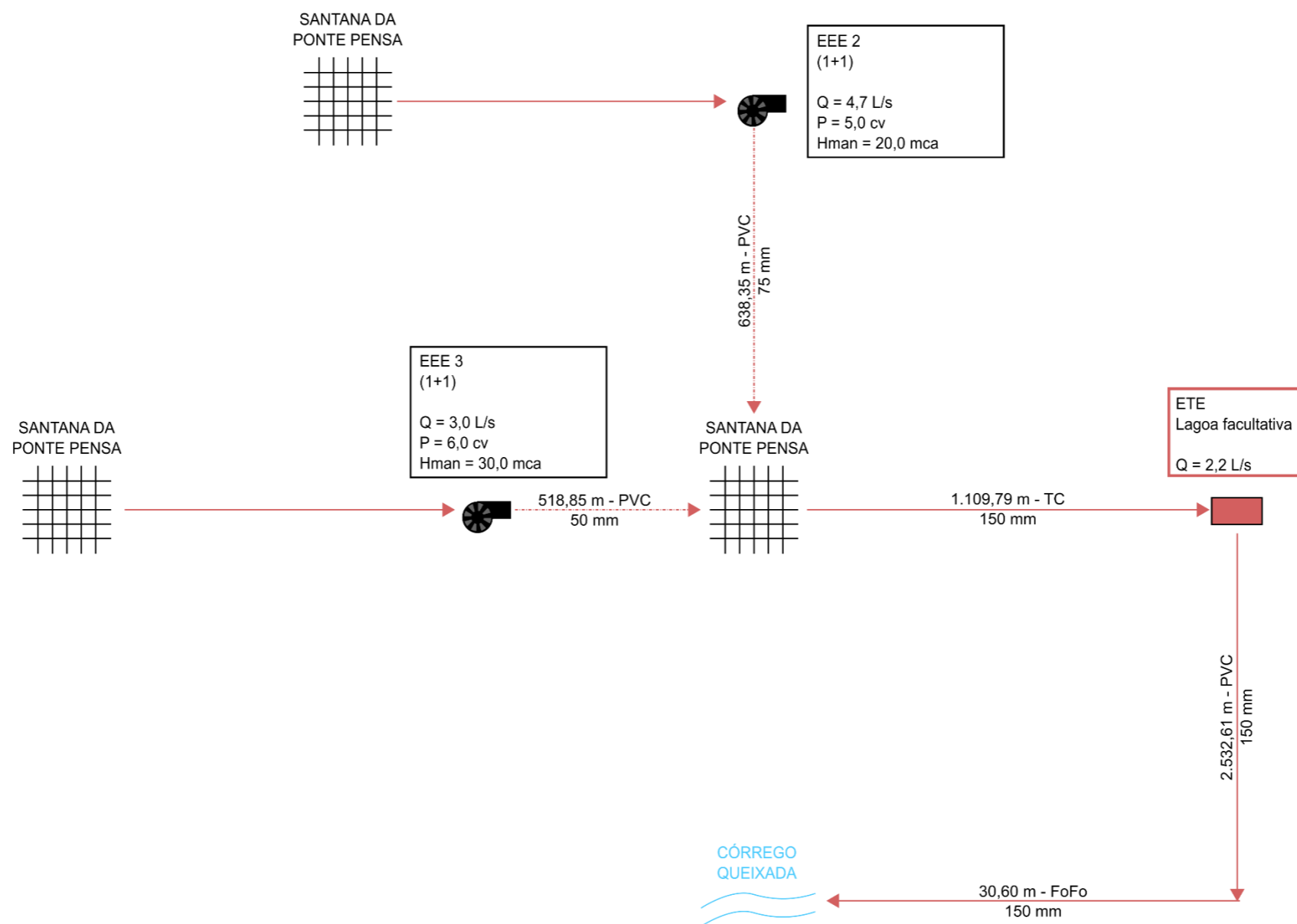


Figura 4.2 – Croqui do Sistema de Esgotamento Sanitário da Sede

Fonte: SABESP, 2021.

### 4.2.3 Características Gerais do Esgotamento Sanitário por Soluções Individuais

Assim como foi realizado no diagnóstico referente ao sistema de abastecimento de água, também para o atendimento de coleta e tratamento de esgoto da área rural, foram utilizadas informações obtidas através do Censo 2010 do IBGE. Desse modo, a análise realizada considera, indiretamente, o êxodo rural, pois os dados obtidos pelo IBGE foram extrapolados utilizando a projeção da Fundação SEADE, a qual contempla a estimativa de crescimento ou decréscimo na população rural. No entanto, salienta-se que, por se tratar da referência oficial atual, os índices obtidos pelo IBGE foram mantidos, os quais refletem um cenário conservador para aplicação da metodologia.

As características gerais do sistema de esgotamento sanitário da área rural de Santana da Ponte Pensa, conforme dados disponibilizados pelo IBGE, Censo de 2010, encontram-se apresentadas a seguir:

- ✓ 9 domicílios particulares permanentes (5,4%) atendidos por fossa séptica;
- ✓ 157 domicílios particulares permanentes (94,6%) atendidos por fossa rudimentar;
- ✓ Nenhum domicílio particular permanente (0%) atendido por vala;
- ✓ Nenhum domicílio particular permanente (0%) atendido por rio, lago ou mar;
- ✓ Nenhum domicílio particular permanente (0%) atendido por outra forma diferente das anteriores.

O sistema de esgotamento do município, na parcela rural, é majoritariamente realizado por fossa rudimentar e caracterizado pela solução individual de esgotamento.

Seguem as definições apresentadas pelo IBGE para as formas de atendimento:

- ✓ Fossa séptica: quando a canalização do banheiro ou sanitário estava ligada a uma fossa séptica, ou seja, a matéria era esgotada para uma fossa próxima, onde passava por um processo de tratamento ou decantação, sendo, ou não, a parte líquida conduzida em seguida para um desaguadouro geral da área, região ou município;
- ✓ Fossa rudimentar: quando o banheiro ou sanitário estava ligado a uma fossa rústica (fossa negra, poço, buraco etc.);
- ✓ Vala: quando o banheiro ou sanitário estava ligado diretamente a uma vala a céu aberto;
- ✓ Rio, lago ou mar: quando o banheiro ou sanitário estava ligado diretamente a rio, lago ou mar;
- ✓ Outra forma - quando o esgotamento dos dejetos, proveniente do banheiro ou sanitário, não se enquadrasse em quaisquer dos tipos descritos anteriormente.

## 5. **ESTRUTURA ADMINISTRATIVA, COMERCIAL E OPERACIONAL DO PRESTADOR**

### 5.1 **DESCRIÇÃO DOS SERVIÇOS - FORMATOS LEGAIS E INSTITUCIONAIS**

O Contrato de Programa nº 042/2007 da SABESP com o município de Santana da Ponte Pensa foi firmado em 31 de agosto de 2007, por um período de 30 anos para a prestação de serviços públicos municipais de abastecimento de água e esgotamento sanitário, com exclusividade pela SABESP em todo território do município, porém com possibilidade de a SABESP celebrar outros instrumentos jurídicos com terceiros para prestação dos serviços abrangidos pelo Contrato de Programa em questão.

A SABESP é uma empresa de economia mista, de capital aberto, que tem como principal acionista o Governo do Estado de São Paulo, sendo que sua sede está situada na Rua Costa Carvalho, 300 – Pinheiros – São Paulo, telefone (11) 3388-8000. É representada legalmente pelo seu diretor-presidente e formada por cinco diretores, titulares das seguintes diretorias:

- ✓ Diretoria de Gestão Corporativa;
- ✓ Diretoria de Tecnologia, Empreendimentos e Meio Ambiente;
- ✓ Diretoria Econômico-Financeira e de Relações com Investidores;
- ✓ Diretoria de Sistemas Regionais;
- ✓ Diretoria Metropolitana.

Estão subordinadas à Diretoria de Sistemas Regionais, no nível de superintendência, dez Unidades de Negócio (UN), uma das quais é a Unidade de Negócio Baixo Tietê e Grande (RT), a qual Santana da Ponte Pensa faz parte. Além das dez UN, a Diretoria de Sistemas Regionais conta com duas outras superintendências, que prestam às diretorias e a todas as UNs, que são: Superintendência de Gestão de Empreendimentos de Sistemas Regionais (RE), e a Superintendência de Gestão e Desenvolvimento Operacional de Sistemas Regionais (RO).

### 5.2 **QUADRO DEMONSTRATIVO DA DESCRIÇÃO DOS SERVIÇOS**

A forma de prestação de serviços e a identificação do prestador encontram-se indicadas no Quadro 5.1.

**QUADRO 5.1 – FORMA DE PRESTAÇÃO DOS SERVIÇOS E IDENTIFICAÇÃO DO PRESTADOR**

<i>Componentes</i>	<i>Administração Direta</i>	<i>Administração Indireta</i>	<i>Identificação</i>
Água		✘	SABESP
Esgoto		✘	SABESP

---

### 5.3 GESTÃO DO SISTEMA COMERCIAL E ATENDIMENTO AO PÚBLICO

---

A gestão comercial da SABESP é descentralizada em escritórios regionais, o que permite adequar o atendimento às necessidades e particularidades de cada localidade, sendo que cada escritório regional corresponde a uma unidade de gestão comercial, responsável pelo atendimento ao público, manutenção cadastral e controle do faturamento de sua área de atuação. Em Santana da Ponte Pensa existe um escritório de atendimento ao público, situado na Rua João Ortega Alcolea, nº 742 – Centro.

Além disso, a SABESP disponibiliza aos seus clientes vários canais de relacionamento, que tiram dúvidas, fornecem informações individuais e atendem chamados específicos de reparos e orientações. Esses canais são:

- ✓ Atendimento telefônico, pelos seguintes números: 0800 055 0195, 0800 016 0195 (pessoas com deficiência auditiva e de fala) e 195 para serviços de emergência;
- ✓ Atendimento online: é possível conversar com os atendentes e tirar dúvidas sobre os serviços;
- ✓ Agência virtual SABESP: é possível solicitar 2ª via de conta, consultar débitos, parcelar e reparcelar contas, ver o histórico de consumo, pedir nova ligação de água ou de esgoto, informar sobre vazamentos ou sobre falta de água e consultar informações a respeito de débito automático ou dos canais de atendimento.

## 6. INFORMAÇÕES FINANCEIRAS

### 6.1 SISTEMA DE ABASTECIMENTO DE ÁGUA

As principais informações do município, referentes às receitas e despesas dos serviços de água, encontram-se no **Quadro 6.1**.

**QUADRO 6.1 - INFORMAÇÕES DO SISTEMA DE ABASTECIMENTO DE ÁGUA**

Descrição	Unidade	2017	2018	2019
Receita operacional direta de água (FN002)	R\$/ano	266.793,04	300.476,06	312.212,40
Receita operacional total (direta+indireta) (FN005)	R\$/ano	487.416,01	546.783,17	569.975,75
Despesas de exploração (FN015)	R\$/ano	257.798,85	295.299,41	349.843,99
Despesas totais com os serviços (FN017)	R\$/ano	399.332,53	457.240,87	499.801,94
Investimento realizado em abastecimento de água (FN023)	R\$/ano	25.684,32	112.343,93	195.939,74
Investimentos totais (FN033)	R\$/ano	39.145,90	136.325,22	224.266,11

Fonte: SNIS, 2020.

#### 6.1.1 Sistema Tarifário

O **Quadro 6.2** apresenta os valores de tarifa vigente para consumo de água do município de Santana da Ponte Pensa – Regional Baixo Tietê e Grande, conforme disposto na Deliberação ARSESP nº 1.150, de 08 de abril de 2021.

**QUADRO 6.2 - TARIFA DE CONSUMO MENSAL DE ÁGUA**

Classes de consumo de água m³/mês	Tarifas de água (R\$)
<b>Residencial / Social</b>	
0 a 10	9,05 / mês
11 a 20	1,41 / m³
21 a 30	3,05 / m³
31 a 50	4,35 / m³
acima de 50	5,17 / m³
<b>Residencial / Vulnerável</b>	
0 a 10	6,90 / mês
11 a 20	0,78 / m³
21 a 30	2,61 / m³
31 a 50	7,88 / m³
acima de 50	8,71 / m³
<b>Residencial</b>	
0 a 10	29,00 / mês
11 a 20	4,04 / m³
21 a 50	6,21 / m³
acima de 50	7,43 / m³
<b>Comercial / Industrial / Pública sem contrato</b>	
0 a 10	58,24 / mês
11 a 20	6,89 / m³
21 a 50	11,13 / m³
acima de 50	13,07 / m³

<i>Classes de consumo de água m³/mês</i>	<i>Tarifas de água (R\$)</i>
<b>Comercial: Entidades de Assistência Social</b>	
0 a 10	29,11 / mês
11 a 20	3,47 / m³
21 a 50	5,61 / m³
acima de 50	6,55 / m³
<b>Pública com Contrato</b>	
0 a 10	43,64 / mês
11 a 20	5,14 / m³
21 a 50	8,39 / m³
acima de 50	9,78 / m³
<b>Outros Serviços</b>	
Carro Tanque: Terceiros	45,27 / m³
Carro Tanque: SABESP	111,08 / m³

Fonte: ARSESP, 2021.

Conforme disposto na Deliberação ARSESP nº 1.150, entre 10 de maio de 2021 e 09 de maio de 2022, terão direito a pagar tarifa social os consumidores da classe “Residencial” os usuários que mediante avaliação pelas áreas comerciais da SABESP, realizadas com base em instruções normativas da Companhia, atendam ao menos um dos seguintes critérios:

- ✓ Ter renda familiar de até 3 salários-mínimos, ser morador de habitação unifamiliar subnormal com área útil construída de até 60 m<sup>2</sup>, ser consumidor de energia com consumo de até 170 kWh/mês;
- ✓ Estar desempregado, sendo que o último salário seja, no máximo, de 3 salários-mínimos, desde que tenha consumo máximo de 15 m<sup>3</sup>/mês, ser titular da conta há mais de 90 dias, não tenha sido demitido por justa causa e não tenha débitos com a SABESP. Nesta hipótese, o tempo máximo de concessão da tarifa social será de 12 meses;
- ✓ Morar em habitações coletivas consideradas sociais, como cortiços e as verticalizadas, tais como Unidade Social Verticalizada resultante do processo de urbanização de favelas.

Já entre 10 de maio de 2022 e 09 de maio de 2023, terão direito a pagar tarifa Residencial Social, além dos usuários que atendam os critérios do art. 6º, aqueles que previamente a esta deliberação eram beneficiários da tarifa Residencial Favela e que não forem reclassificados como Residencial Vulnerável.

A partir de 10 de maio de 2023, terão direito a pagar tarifa Residencial Social apenas os usuários que atendam a pelo menos um dos seguintes critérios:

- ✓ Estar registrado no CadÚnico com renda mensal *per capita* entre a segunda faixa do cadastro (atualmente, R\$ 178,00) e meio salário-mínimo;
- ✓ Estar desempregado, sendo que o último salário seja, no máximo, de 3 salários-mínimos, desde que tenha consumo máximo de 15 m<sup>3</sup>/mês, ser titular da conta há mais de 90 dias, não tenha sido demitido por justa causa e não tenha débitos com a SABESP. Nesta hipótese, o tempo máximo de concessão da tarifa social será de 12 meses;

- ✓ Morar em habitações coletivas consideradas sociais, como cortiços e as verticalizadas, tais como Unidade Social Verticalizada resultante do processo de urbanização de favelas.

Salienta-se que o benefício não é perdido em caso de inadimplência.

Com relação à tarifa Residencial Vulnerável, terão direito os usuários que previamente à deliberação atendiam aos critérios para se beneficiar da tarifa Residencial Favela. O benefício se aplica entre 10 de maio de 2021 e 09 de maio de 2022. Após esta data, seguindo os seguintes critérios e prazos:

- ✓ Após 30 de setembro de 2021, usuários que estejam registrados no CadÚnico com renda mensal *per capita* na primeira faixa do cadastro (atualmente, R\$ 89,00);
- ✓ Após 10 de maio de 2022, usuários que estejam registrados no CadÚnico com renda mensal *per capita* até a segunda faixa do cadastro (atualmente, R\$ 178,00).

Da mesma forma, são elegíveis de requerer a tarifa social os consumidores da classe “Comercial/Entidade de Assistência Social” que atenderem aos seguintes critérios:

- ✓ Entidade de atendimento à criança e ao adolescente;
- ✓ Entidade cujo objetivo seja o abrigo de crianças e adolescentes;
- ✓ Entidade de atendimento de pessoas com deficiência;
- ✓ Entidade de atendimento ao idoso;
- ✓ Entidade de atendimento a enfermos e pessoas com comorbidades, tais como Santas Casas de Misericórdia, casas de saúde, ambulatórios e hospitais assistenciais;
- ✓ Albergues;
- ✓ Entidades de atendimento a dependentes químicos, como casas terapêuticas;
- ✓ Programas de alimentação cadastrados nos governos federal, estadual ou municipal.

Em relação à classe “Pública sem Contrato”, são elegíveis de requerer as tarifas dessa categoria as entidades da Administração Pública Direta Federal, as Secretarias de Estado e as Prefeituras que possuam contratos diretos com a SABESP.

## **6.2 SISTEMA DE ESGOTAMENTO SANITÁRIO**

As principais informações do município, referentes às receitas e despesas com serviços de esgotamento sanitário, encontram-se no **Quadro 6.3**.

**QUADRO 6.3 – INFORMAÇÕES DO SISTEMA DE ESGOTAMENTO SANITÁRIO**

<i>Descrição</i>	<i>Unidade</i>	<i>2017</i>	<i>2018</i>	<i>2019</i>
Receita operacional direta de esgoto (FN003)	R\$/ano	213.461,43	237.917,08	249.526,69
Investimento realizado em esgotamento sanitário (FN024)	R\$/ano	11.093,23	766,86	13.906,86
Investimento com recursos próprios (água e esgoto) (FN030)	R\$/ano	ND	ND	ND
Investimento com recursos não onerosos (água e esgoto) (FN032)	R\$/ano	ND	ND	ND
Despesa com juros e encargos do serviço da dívida exceto variações monetárias e cambiais (FN035)	R\$/ano	16.624,72	16.311,41	14.078,39

ND: Não Disponível.

Fonte: SNIS, 2020.

### 6.2.1 Sistema Tarifário e Receitas

O Quadro 6.4 apresenta os valores de tarifa vigente para o esgotamento sanitário do município de Santana da Ponte Pensa – Regional Baixo Tietê e Grande, conforme disposto na Deliberação ARSESP nº 1.150, de 08 de abril de 2021.

**QUADRO 6.4 - TARIFA DE CONSUMO MENSAL DE ESGOTO**

<i>Classes de consumo de água m³/mês</i>	<i>Tarifas de esgoto (R\$)</i>
<b>Residencial / Social</b>	
0 a 10	7,23 / mês
11 a 20	1,13 / m³
21 a 30	2,42 / m³
31 a 50	3,51 / m³
acima de 50	4,17 / m³
<b>Residencial / Vulnerável</b>	
0 a 10	5,52 / mês
11 a 20	0,63 / m³
21 a 30	2,09 / m³
31 a 50	6,31 / m³
acima de 50	6,97 / m³
<b>Residencial</b>	
0 a 10	23,26 / mês
11 a 20	3,19 / m³
21 a 50	4,96 / m³
acima de 50	5,91 / m³
<b>Comercial / Industrial / Pública sem contrato</b>	
0 a 10	46,58 / mês
11 a 20	5,47 / m³
21 a 50	8,90 / m³
acima de 50	10,43 / m³
<b>Comercial: Entidade de Assistência Social</b>	
0 a 10	23,29 / mês
11 a 20	2,73 / m³
21 a 50	4,49 / m³
acima de 50	5,23 / m³
<b>Pública com Contrato</b>	
0 a 10	34,93 / mês



<i>Classes de consumo de água m³/mês</i>	<i>Tarifas de esgoto (R\$)</i>
11 a 20	4,13 / m³
21 a 50	6,68 / m³
acima de 50	7,85 / m³

Fonte: ARSESP, 2021

O enquadramento dos consumidores nas categorias de uso (residencial/social, residencial/comum, pública etc.) é feito com base no consumo de água, utilizando os mesmos critérios já descritos no item 6.1.1.

### **6.3 INFORMAÇÕES COMERCIAIS**

Nos Quadros 6.5 e 6.6 encontram-se as atividades referentes a novas ligações e prestação de serviços de abastecimento de água e de esgotamento sanitário nos últimos anos.

**QUADRO 6.5 – NOVAS LIGAÇÕES DE ÁGUA E ESGOTO**

<i>Ano</i>	<i>Ligações novas de água</i>	<i>Ligações novas de esgoto</i>
2016	12	13
2017	6	9
2018	7	11
2019	7	6
2020	3	4

Fonte: SABESP, 2021.

**QUADRO 6.6 – SERVIÇOS PRESTADOS PELA OPERADORA**

<i>Ano</i>	<i>Remanejamento de redes de água (m)</i>	<i>Remanejamento de redes de esgoto (m)</i>	<i>Prolongamento de redes de água (m)</i>	<i>Prolongamento de redes de esgoto (m)</i>	<i>Quantidade de hidrômetros substituídos</i>
2016	0,00	0,00	0,00	0,00	6
2017	0,00	0,00	0,00	0,00	15
2018	0,00	0,00	0,00	0,00	62
2019	0,00	0,00	0,00	0,00	70
2020	0,00	0,00	311,00	0,00	55

Fonte: SABESP, 2021.

De acordo com a norma NTS 218 da SABESP, a troca de hidrômetros ocorre quando:

- ✓ Estiver fora da faixa padrão ideal de trabalho (Limites Inferiores de Consumo – LIC e Limites Superiores de Consumo - LSC), nesse caso, a demanda de troca é definida pelo consumo médio mensal que estiver entre o LSCpadrão e LSCmáx ou entre o LICpadrão e LICmín;
- ✓ Estiver fora da faixa de gestão ideal de trabalho, nesse caso, a demanda de troca é definida pelo consumo médio mensal que estiver entre o LSCgestão e LSCmáx ou entre o LICgestão e LICmín.
- ✓ O Sistema de Gestão de Hidrometria – SGH indicar uma submedição significativa ou,

- ✓ Estiver dentro dos limites do fator de troca, que é obtido pelo produto entre o coeficiente de totalização e o coeficiente de idade, sendo o resultado comparado com os limites mínimos e máximos estabelecidos. Se o fator de troca calculado estiver:
  - ✧ Entre os limites mínimo e máximo, indica demanda de troca do hidrômetro;
  - ✧ Acima do limite máximo, indica obrigatoriedade de troca do hidrômetro.

#### 6.4 INVESTIMENTOS PREVISTOS

O Quadro 6.7 apresenta os dados relativos aos investimentos nos sistemas de água e esgoto apresentados no Relatório Analítico 2019 da ARSESP. O valor previsto no Contrato de Programa da SABESP nº 042/2007, atualizado para o ano de 2019, é de R\$ 40,33 mil. O investimento total realizado nesse ano foi de R\$ 224,27 mil (556% do valor previsto). Já os investimentos previstos acumulados desde o início do contrato são iguais a R\$ 803,06 mil. Neste período, foram realizados R\$ 1.405,86 mil (175% do previsto).

**QUADRO 6.7 – INVESTIMENTOS PREVISTOS**

Valor	Até 2018*	Em 2019	Acumulado até 2019
	Valores em R\$1.000		
Original (Contratual)	762,73	40,33	803,06
Realizado	1.181,59	224,27	1.405,86
Diferença em R\$	418,86	183,94	602,80
Diferença em %	155%	556%	175%

\*Valores a preços médios de 2019, atualizado pelo IPCA/IBGE.

Fonte: ARSESP, 2020.

## 7. ESTUDO POPULACIONAL E DE DEMANDAS E CONTRIBUIÇÕES

### 7.1 ESTUDO POPULACIONAL

Este capítulo apresenta os estudos populacionais realizados para o Município de Santana da Ponte Pensa. Inicialmente são sistematizados e analisados os dados censitários que caracterizam a evolução recente da população residente no município. Em seguida, são apresentadas as projeções da população do município realizadas para o horizonte de projeto, o ano 2041. Os estudos incorporam também a desagregação da população projetada segundo a sua situação de domicílio urbana e rural.

Finalmente, são apresentadas as estimativas de crescimento do número de domicílios no horizonte de projeto, que constituem o parâmetro de referência principal para os planos de expansão dos serviços de saneamento.

#### 7.1.1 Série Histórica dos Dados Censitários

A série histórica dos dados censitários que registram a evolução da população do município de Santana da Ponte Pensa encontra-se no **Quadro 7.1**. Os valores foram desagregados segundo a situação do domicílio, em população urbana e rural. A série histórica considerada abrange os Censos de 2000 e 2010, além da projeção para o ano de 2021.

**QUADRO 7.1 - EVOLUÇÃO DA POPULAÇÃO SEGUNDO CONDIÇÃO DE MORADIA – 2000 -2021**

Ano	População (hab.)			Taxa de Urban. (%)	TGCA (%a.a.)		
	Urbana	Rural	Total		Urbana	Rural	Total
2000	1.108	790	1.898	58,38	0,47	-5,41	-2,41
2010	1.098	545	1.643	66,83	-0,09	-3,64	-1,43
2021	1.117	380	1.497	74,62	0,16	-3,23	-0,84

Fonte: Fundação SEADE, 2021.

Da análise do **Quadro 7.1** é possível observar que o município de Santana da Ponte Pensa é de porte populacional pequeno, com menos de 50 mil habitantes, possui dinâmica de crescimento positiva apenas para os habitantes da área urbana e negativa na área rural e no município como um todo. A taxa de urbanização do município aumentou desde 2000, sendo igual a 74,62% em 2021.

#### 7.1.2 Projeções de População e de Domicílios

As projeções populacionais e de domicílios adotadas no presente estudo foram baseadas no estudo “Projeção da População e dos Domicílios para os Municípios do Estado de São Paulo”, desenvolvido pela Fundação SEADE para a Superintendência de Planejamento Integrado da SABESP, que teve como objetivo a elaboração de projeções de população e domicílios para todos os municípios do Estado de São Paulo e distritos da capital, entre os anos de 2010 e 2050.

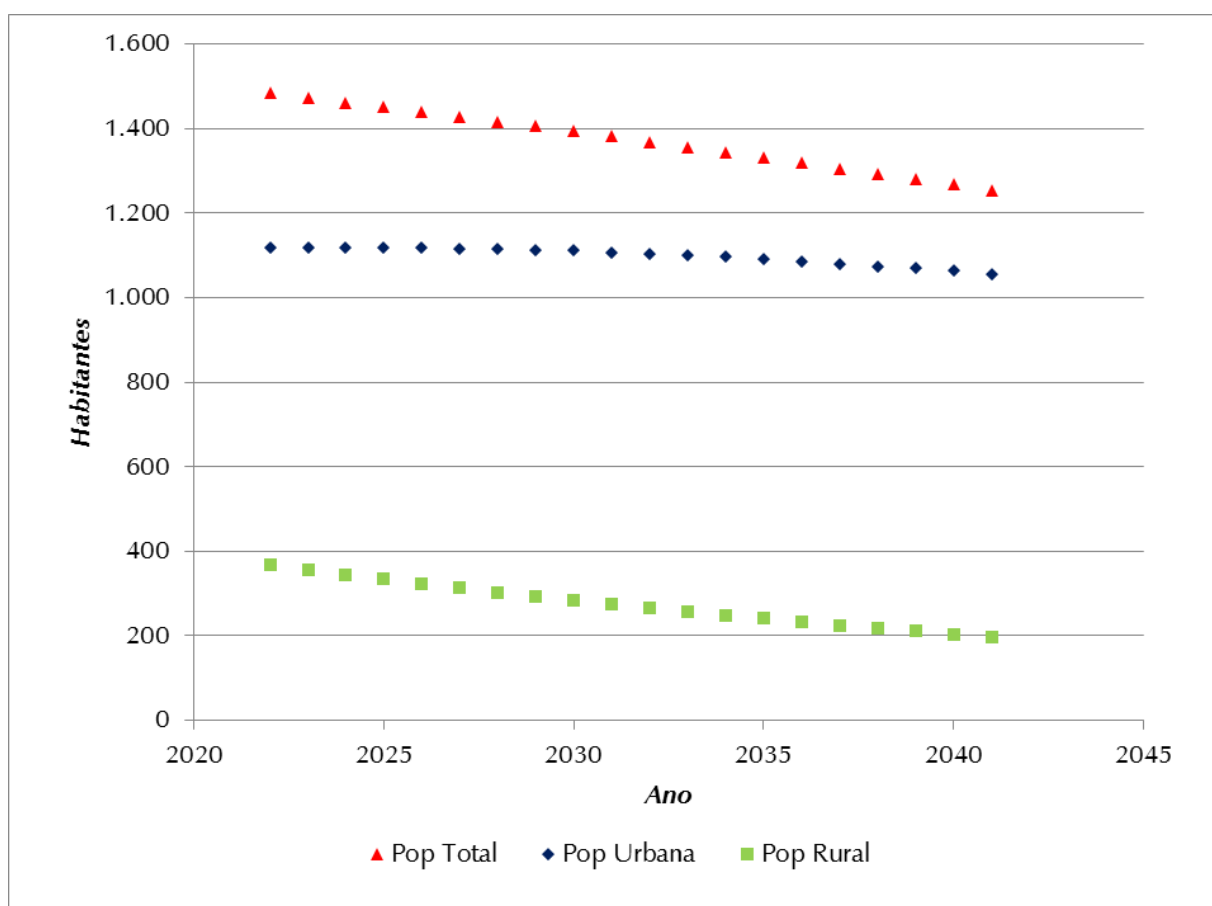
Estas projeções consideraram três cenários alternativos de crescimento populacional de acordo com o comportamento possível das variáveis demográficas no futuro: Cenário Recomendado, Limite Inferior e Limite Superior. Analisando tais cenários em confronto com as projeções realizadas pelo IBGE, optou-se pela adoção da projeção relativa ao Cenário Recomendado.

As projeções da Fundação SEADE e sua extensão até 2041 – horizonte deste plano, para o município de Santana da Ponte Pensa, estão reproduzidas no **Quadro 7.2** e na **Figura 7.1**, permitindo visualizar a aderência dessas projeções à tendência histórica.

**QUADRO 7.2 - PROJEÇÕES DA POPULAÇÃO TOTAL – 2000 A 2041**

Município	População Residente (hab.)		População Projetada (hab.)	
	2000	2010	2020	2041
Santana da Ponte Pensa	1.898	1.643	1.509	1.252

Fonte: Fundação SEADE, 2021.



**Figura 7.1 - Evolução da População– 2022-2041**

A desagregação da população projetada segundo a situação do domicílio foi realizada pela Fundação SEADE mediante a aplicação de função logística aos dados referentes à proporção de população rural sobre a população total registrada nos últimos Censos. A população rural resultou da aplicação da série assim projetada aos valores da população total e a população urbana, da diferença entre população total e população rural. A Fundação SEADE apresenta essa desagregação somente para o Cenário Recomendado. Os resultados dos cálculos estão apresentados no **Quadro 7.3**.

**QUADRO 7.3 – PROJEÇÃO POPULACIONAL (2022 A 2041)**

<i>Ano</i>	<i>População Total</i>	<i>População Urbana</i>	<i>População Rural</i>	<i>% Urbanização</i>
2022	1.486	1.118	368	75,24%
2023	1.474	1.118	356	75,85%
2024	1.462	1.117	345	76,40%
2025	1.451	1.117	334	76,98%
2026	1.440	1.117	323	77,57%
2027	1.428	1.115	313	78,08%
2028	1.417	1.114	303	78,62%
2029	1.406	1.113	293	79,16%
2030	1.395	1.111	284	79,64%
2031	1.382	1.107	275	80,10%
2032	1.369	1.103	266	80,57%
2033	1.356	1.099	257	81,05%
2034	1.345	1.096	249	81,49%
2035	1.332	1.091	241	81,91%
2036	1.319	1.086	233	82,34%
2037	1.305	1.080	225	82,76%
2038	1.292	1.074	218	83,13%
2039	1.280	1.069	211	83,52%
2040	1.267	1.063	204	83,90%
2041	1.252	1.055	197	84,27%

Fonte: Fundação SEADE, 2021.

A perspectiva de evolução da população total do município é de decréscimo, havendo previsão de redução populacional na área urbana, de 1.118 habitantes em 2022 para 1.055 habitantes em 2041, ou seja, uma redução de cerca de 5,6%. Para a área rural, também é prevista redução populacional, passando de 368 habitantes em 2022 para 197 habitantes em 2041, ou seja, uma redução de cerca de 46,5%.

### **7.1.3 Projeções de População e de Domicílios Relativos à Área de Planejamento**

A projeção dos domicílios totais foi elaborada pela Fundação SEADE com base na hipótese de que a relação entre domicílios ocupados e domicílios totais se manterá constante ao longo do período de projeto e igual àquela registrada em 2010.

Os resultados dessa projeção populacional da área de planejamento são apresentados nos Quadros 7.4 e 7.5.

**QUADRO 7.4 - PROJEÇÃO DO NÚMERO DE DOMICÍLIOS NA ÁREA URBANA**

Ano	População Total (hab.)	População Urbana (hab.)	Domicílios Urbanos	
			Ocupados	Totais
2022	1.486	1.118	461	548
2023	1.474	1.118	463	554
2024	1.462	1.117	465	559
2025	1.451	1.117	468	564
2026	1.440	1.117	469	569
2027	1.428	1.115	470	573
2028	1.417	1.114	471	577
2029	1.406	1.113	473	580
2030	1.395	1.111	474	585
2031	1.382	1.107	474	587
2032	1.369	1.103	474	588
2033	1.356	1.099	474	590
2034	1.345	1.096	474	592
2035	1.332	1.091	472	591
2036	1.319	1.086	470	592
2037	1.305	1.080	469	592
2038	1.292	1.074	468	591
2039	1.280	1.069	466	591
2040	1.267	1.063	464	590
2041	1.252	1.055	461	588

Fonte: Fundação SEADE, 2021.

**QUADRO 7.5 - PROJEÇÃO DO NÚMERO DE DOMICÍLIOS NA ÁREA RURAL**

Ano	População Total (hab.)	População Rural (hab.)	Domicílios Rurais	
			Ocupados	Totais
2022	1.486	368	130	274
2023	1.474	356	127	267
2024	1.462	345	124	261
2025	1.451	334	120	254
2026	1.440	323	117	246
2027	1.428	313	114	240
2028	1.417	303	111	233
2029	1.406	293	107	227
2030	1.395	284	105	221
2031	1.382	275	102	215
2032	1.369	266	99	209
2033	1.356	257	96	203
2034	1.345	249	93	197
2035	1.332	241	90	191
2036	1.319	233	88	185
2037	1.305	225	85	179
2038	1.292	218	82	174
2039	1.280	211	80	169
2040	1.267	204	78	164
2041	1.252	197	75	158

Fonte: Fundação SEADE, 2021.

### **7.1.4 Estimativa de Domicílios em Aglomerados Rurais**

Inicialmente foram identificados e delimitados os aglomerados rurais com base em imagens de satélite recentes, datadas de 2020 e classificadas em baixa, média e alta densidade.

Para estimar os domicílios das áreas rurais foram assumidos os setores censitários como unidades geográficas de referência por representarem as menores unidades geográficas político-administrativas existentes no município. Entretanto, os dados do último Censo Demográfico do IBGE, realizado em 2010, estão bastante desatualizados, não correspondendo à realidade atual.

Desta forma, para estimar o número atual de domicílios em bairros rurais foram adotados os seguintes dados oficiais:

✓ População rural: Sistema de Projeções Populacionais – Fundação SEADE, 2019.

Vale ressaltar que estas informações são disponibilizadas para a área rural do município como um todo, sem levar em consideração a distribuição espacial.

A metodologia utilizada seguiu as seguintes premissas:

- a) Para garantir maior aderência à densidade demográfica, já registrada no Censo Demográfico (2010), foi aplicada a projeção da população rural para 2019 (Fundação SEADE) nos setores censitários.
- b) Para estimar o número de domicílios em cada aglomerado rural, os domicílios foram distribuídos proporcionalmente à sua área territorial, e em função da tipologia de densidade demográfica identificada pela imagem de satélite (baixa densidade - peso 1; média densidade – peso 2; e alta densidade – peso 3).

A partir da aplicação da metodologia, obtiveram-se os valores de domicílios estimados para os aglomerados rurais isolados. Para validá-los, os resultados obtidos em municípios com sistemas na área rural operados pela SABESP foram comparados com o número de economias disponibilizado pela operadora, também referente a 2019.

Em Santana da Ponte Pensa não foram identificados aglomerados rurais isolados conforme as premissas da metodologia apresentada.

## **7.2 ESTUDO DE DEMANDAS**

### **7.2.1 Definição das Áreas Atendidas por Soluções Coletivas e Individuais**

Para determinar as ações necessárias para atingir a meta de 99,0% de atendimento com abastecimento de água, estabelecida pela Lei nº 14.026/20 – Marco Legal do Saneamento, utilizaram-se as seguintes premissas:

- ✓ Manutenção de soluções coletivas operadas pela SABESP, independentemente do número de domicílios e densidade demográfica;
- ✓ Adoção de soluções coletivas em aglomerados rurais com mais de 100 domicílios;
- ✓ Adoção de soluções coletivas em aglomerados rurais com 80 ou mais domicílios e com densidade demográfica superior a 30 hab./ha;
- ✓ Adoção de soluções individuais em áreas de baixa densidade demográfica (inferior a 30 hab./ha) e com menos de 100 domicílios ou áreas adensadas (densidade demográfica superior a 30 hab./ha), porém com menos de 80 domicílios.

No caso específico de Santana da Ponte Pensa, não foram identificados aglomerados rurais que atendam aos critérios apresentados. Dessa forma, para a população rural sem atendimento foram utilizadas soluções individuais, visando à universalização.

As etapas de planejamento abrangem todo o horizonte do Plano de 2022 a 2041, porém são norteadas pela meta de universalização da prestação dos serviços de abastecimento de água no município, estabelecida para o ano de 2033 pelo Marco Legal do Saneamento Básico, Lei nº 14.026/20. O planejamento será realizado considerando propostas de caráter emergenciais, de curto, médio e longo prazo, conforme exposto a seguir:

- ✓ 2020 a 2022 – elaboração dos planos municipais;
- ✓ 2022 até o final de 2026 – obras emergenciais e de curto prazo;
- ✓ 2027 até o final de 2031 – obras de médio prazo;
- ✓ 2032 até o final de 2041 – obras de longo prazo.

## **7.2.2 Sistema de Abastecimento de Água – Soluções Coletivas**

### *7.2.2.1 Áreas do Município Sujeitas ao Abastecimento Público*

A SABESP atende com o sistema de abastecimento de água apenas a Sede Urbana. Portanto para o estudo de demandas foi considerada a população residente desta localidade.

### *7.2.2.2 Critérios e Parâmetros de Planejamento*

Para o presente estudo foram adotados critérios e parâmetros usualmente empregados em estudos de abastecimento público de água, adequados às particularidades de cada área observada. Na sua definição foram consideradas a legislação pertinente, as normas da ABNT e bibliografia especializada, os dados coletados junto à SABESP e as informações disponíveis em sites oficiais.



### ✓ **Cota Per Capita de Água**

As projeções da demanda de água para o abastecimento público urbano no município foram estabelecidas aplicando-se os coeficientes *per capita* obtidos para as populações atuais e projetados para o horizonte de planejamento de 20 anos. O consumo *per capita* micromedido no município foi obtido junto ao operador a partir da relação entre o volume micromedido e a população abastecida. Assim obteve-se a cota *per capita* de 219 L/hab.dia para o sistema de abastecimento de água de Santana da Ponte Pensa.

### ✓ **Coeficientes de Majoração de Vazão**

Os coeficientes de majoração de vazão correspondem ao coeficiente do dia de maior consumo - K1 e ao coeficiente da hora de maior consumo - K2.

Os coeficientes são definidos de acordo com a Norma Brasileira (NBR) da Associação Brasileira de Normas Técnicas (ABNT) 12.211/1992 (Estudo de Concepção de Sistemas Públicos de Abastecimento de Água), como:

- ✧ K1 - relação entre o maior consumo diário, verificado no período de um ano, e o consumo médio diário, nesse mesmo período;
- ✧ K2 - relação entre a vazão máxima horária e a vazão média do dia de maior consumo.

Assim, foram adotados para os coeficientes K1 e K2 valores conservadores comumente empregados em projetos de sistemas de abastecimento de água, a saber: K1 = 1,20 e K2 = 1,50.

### ✓ **Metas de Atendimento**

O sistema de abastecimento de água de Santana da Ponte Pensa apresenta índice de atendimento urbano, a partir da rede pública, de 100% (IN023 – SNIS), acima da meta de 99,0%, preconizada pela Lei nº 14.026/20 – Marco Legal do Saneamento Básico, que deveria ser atingida em 2033. Portanto, foi adotado que o índice de atendimento por solução coletiva será constante ao longo do horizonte de planejamento.

### ✓ **Estimativa do Consumo dos Grandes Consumidores**

Em Santana da Ponte Pensa foi considerado que, caso exista uma indústria ligada à rede pública de abastecimento de água, esta atende apenas aos funcionários. Salienta-se que, geralmente, essas grandes indústrias costumam ter fontes próprias de abastecimento quando a água é insumo para a fabricação, e o sistema público atende aos funcionários apenas, e esse consumo doméstico é refletido no valor do *per capita* efetivo de consumo de água. Além disso, existem indústrias ditas “secas”, que não utilizam água no processo industrial, ou indústrias com demandas de água não necessariamente potável (resfriamento, por exemplo).

### ✓ **Metas para Redução de Perdas**

As metas de perdas de água potável no abastecimento são previstas no Contrato de Programa e os valores em vigor são apresentados no **Quadro 7.6**.

**QUADRO 7.6 – METAS PARA REDUÇÃO DE PERDAS DO CONTRATO DE PROGRAMA**

<i>Ano</i>	<i>Controle de Perdas (L/lig.dia)</i>
2007	<150
2010	<150
2015	<150
2020	<150
2025	<150
2030	<150
2037	<150

Fonte: SABESP, 2007.

De acordo com informações fornecidas pela SABESP, o Índice de Perdas no Sistema de Abastecimento de Água de Santana da Ponte Pensa, no ano de 2020, foi de 53 L/lig.dia.

✧ NEP (Nível Econômico de Perdas)

O NEP é definido pela SABESP como o valor a partir do qual o benefício de evitar as perdas supera os custos de combatê-las. Em termos de perdas reais, é quando a soma dos custos de produção, expansão e pesquisa e reparo de vazamentos é mínima. Já para perdas aparentes, é quando a diferença entre a receita e os custos com programas de substituição de hidrômetros são máximos (ARSESP, 2020).

Considerado como referência, o NEP do município é de 214 L/lig.dia.

✧ As Perdas e o Novo Marco Legal

Um dos temas em destaque no Novo Marco Legal, as perdas de água potável no abastecimento são objeto da Portaria nº 490 de 23 de março 2021 que “Estabelece os procedimentos gerais para o cumprimento do disposto no inciso IV do caput do art. 50 da Lei Federal nº 11.445, de 5 de janeiro de 2007, e no inciso IV do caput do art. 4º do Decreto nº 10.588, de 24 de dezembro de 2020”.

Destacam-se a seguir os artigos dessa Portaria que estabelecem critérios para a definição das metas do Índice de Perdas.

*Art. 1º A alocação de recursos públicos federais e os financiamentos com recursos da União ou com recursos geridos ou operados por órgãos ou entidades da União ficam condicionados ao cumprimento de índice de perda de água na distribuição, nos termos desta Portaria.*

*Art. 2º Para fins de comprovação do cumprimento do índice de perda de água na distribuição, devem ser adotados os seguintes indicadores do Sistema Nacional de Informações sobre Saneamento (SNIS):*

*I - IN049: índice de perdas na distribuição, medido em percentual; e*

*II - IN051: índice de perdas por ligação, medido em litros/ligação/dia.*

*Art. 3º Para atendimento à condição estabelecida no caput do art. 1º, em cada município a ser beneficiado os valores dos indicadores devem ser menores ou iguais à seguinte proporção do índice médio nacional da última atualização da base de dados do SNIS:*

*I - 100% nos anos de 2021 e 2022;*

*II - 95% nos anos de 2023 e 2024;*

*III - 90% nos anos de 2025 e 2026;*

*IV - 85% nos anos de 2027 e 2028;*

V - 80% nos anos de 2029 e 2030;

VI - 75% nos anos de 2031 e 2032;

VII - 70% no ano de 2033; e

VIII - 65% a partir do ano de 2034.

§ 1º Os valores previstos no caput ficam limitados ao mínimo de 25% para o IN049 - índice de perdas na distribuição e de 216,0 litros/ligação/dia para o IN051 - Índice de Perdas por ligação.

Para o município de Santana da Ponte Pensa, os valores dos indicadores (dados referentes a 2019, publicados pelo SNIS em 2020) e as respectivas condições de atendimento da Portaria são:

- ✓ IN049 (2019) = 14,51%
- ✓ IN051 (2019) = 62,16 L/lig.dia

Para o município de Santana da Ponte Pensa, o índice de perdas atual é inferior ao NEP e à meta estabelecida em Contrato de Programa, refletindo o resultado efetivo do programa de Controle de Perdas da SABESP. Entretanto, para o cálculo das demandas, a fim de suprir possíveis eventos futuros que impeçam cumprimento da meta, adotou-se o pior cenário de perdas, que consiste no aumento do índice atual até o valor do NEP, conforme apresentado no Quadro 7.7.

**QUADRO 7.7 – PROJEÇÃO DO ÍNDICE DE PERDAS NA DISTRIBUIÇÃO DO SISTEMA DE ABASTECIMENTO DE ÁGUA DE SANTANA DA PONTE PENSA**

Ano	Perdas (L/lig.dia)	Ano	Perdas (L/lig.dia)
2020	53	2031	189
2021	65	2032	202
2022	78	2033	214
2023	90	2034	214
2024	103	2035	214
2025	115	2036	214
2026	127	2037	214
2027	140	2038	214
2028	152	2039	214
2029	164	2040	214
2030	177	2041	214

O valor máximo do índice de perdas adotado (NEP) tem por objetivo balizar o planejamento, ao empregar um valor a partir do qual o benefício de evitar as perdas supera os custos de combatê-las.

#### ✓ **Estimativa da Evolução de Implantação de Rede de Água**

Para efeito de estimativa da evolução de implantação da rede de distribuição, considerou-se o indicador de extensão total por ligação, que apresentou o valor de 15,59 m/lig. em 2019. A partir da extensão de rede informada pela SABESP, igual a 9,90 km em 2020, estimou-se sua evolução ano a ano.

### 7.2.2.3 Estimativa de Demandas – Sistema de Abastecimento de Água Sede

A estimativa de demandas considerou a cota *per capita* atual, o índice de atendimento à população pelo serviço de abastecimento de água e a projeção populacional ao longo do horizonte de planejamento de 20 anos.

As projeções de demandas foram calculadas considerando-se o pior cenário (aumento gradativo do IPDt), impactando a previsão de investimentos, que não serão necessários caso a operadora mantenha o IPDt próximo ao atual.

Dessa forma, para o cálculo foram consideradas as seguintes premissas:

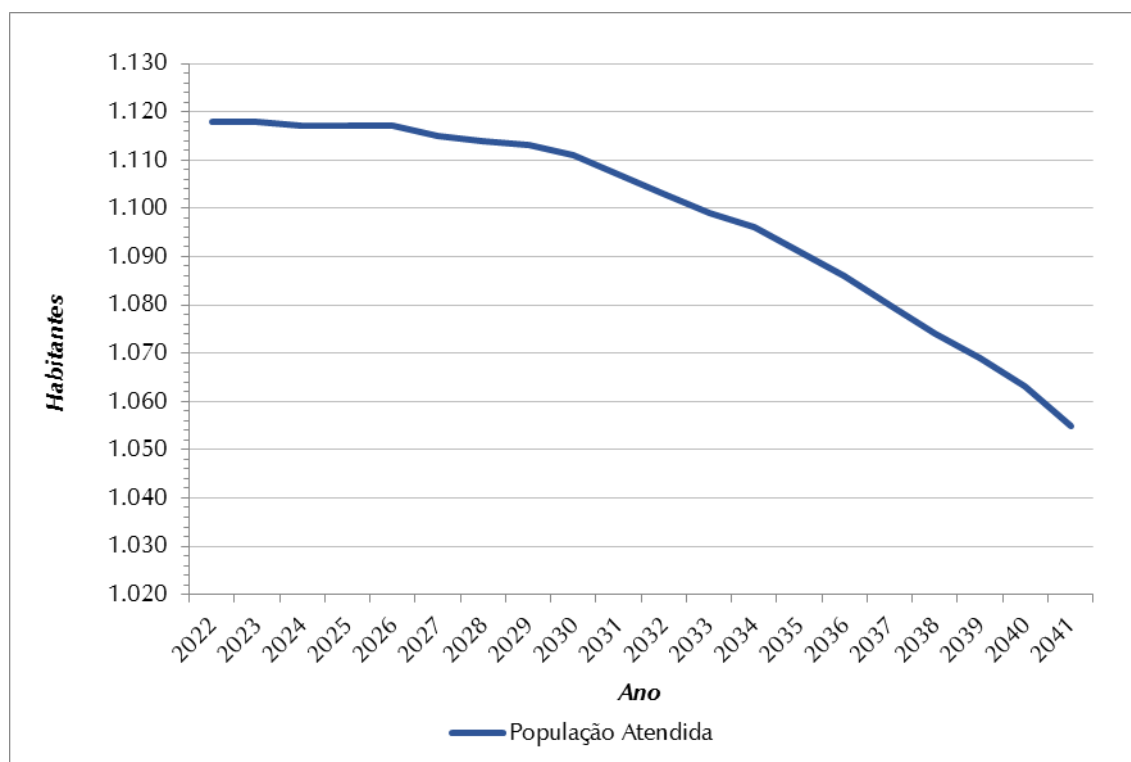
- ✓ O SAA Sede é responsável pelo atendimento de 100% da população urbana de Santana da Ponte Pensa;
- ✓ O índice de abastecimento é de 100% da população atendida;
- ✓ Cota *per capita* atual de 219 L/hab.dia;
- ✓ Aumento gradativo do índice de perdas atual de 53 L/lig.dia até 214 L/lig.dia entre 2020 e 2033, mantendo-se constante após esse período;
- ✓ 635 ligações ativas em 2020;
- ✓ Extensão de rede de 9,90 km em 2020.

Encontram-se apresentadas, no **Quadro 7.8**, as demandas para o SAA Sede de Santana da Ponte Pensa.

**QUADRO 7.8 – ESTIMATIVA DOS CONSUMOS E VAZÕES DISTRIBUÍDAS DE ÁGUA – SISTEMA DE ABASTECIMENTO DE ÁGUA SEDE**

Ano	População (Urbana) (hab.)	% de Atendimento	População Abastecida (hab.)	Nº de Ligações Ativas	Nº de Ligações a Implantar	Consumo Parcial			Vazão de Perdas (L/s)	Vazão Distribuída			V reservação Necessário (m³)	Extensão de Rede (km)	Extensão de Rede a implantar (km)
						Doméstico (L/s)				Doméstica+Perdas (L/s)					
						Q,média	Q,máx.dia	Q,máx.hora		Q,média	Q,máx.dia	Q,máx.hora			
2022	1.118	100%	1.118	636	-	2,83	3,40	5,10	0,57	3,40	3,97	5,67	114,00	9,92	-
2023	1.118	100%	1.118	636	0	2,83	3,40	5,10	0,66	3,49	4,06	5,76	117,00	9,92	0,00
2024	1.117	100%	1.117	636	0	2,83	3,40	5,10	0,76	3,59	4,16	5,86	120,00	9,92	0,00
2025	1.117	100%	1.117	636	0	2,83	3,40	5,10	0,85	3,68	4,25	5,95	122,00	9,92	0,00
2026	1.117	100%	1.117	636	0	2,83	3,40	5,10	0,93	3,76	4,33	6,03	125,00	9,92	0,00
2027	1.115	100%	1.115	636	0	2,83	3,40	5,10	1,03	3,86	4,43	6,13	128,00	9,92	0,00
2028	1.114	100%	1.114	636	0	2,82	3,38	5,07	1,12	3,94	4,50	6,19	130,00	9,92	0,00
2029	1.113	100%	1.113	636	0	2,82	3,38	5,07	1,21	4,03	4,59	6,28	132,00	9,92	0,00
2030	1.111	100%	1.111	636	0	2,82	3,38	5,07	1,30	4,12	4,68	6,37	135,00	9,92	0,00
2031	1.107	100%	1.107	636	0	2,81	3,37	5,06	1,39	4,20	4,76	6,45	137,00	9,92	0,00
2032	1.103	100%	1.103	636	0	2,80	3,36	5,04	1,49	4,29	4,85	6,53	140,00	9,92	0,00
2033	1.099	100%	1.099	636	0	2,79	3,35	5,03	1,58	4,37	4,93	6,61	142,00	9,92	0,00
2034	1.096	100%	1.096	636	0	2,78	3,34	5,01	1,58	4,36	4,92	6,59	142,00	9,92	0,00
2035	1.091	100%	1.091	636	0	2,77	3,32	4,98	1,58	4,35	4,90	6,56	141,00	9,92	0,00
2036	1.086	100%	1.086	636	0	2,75	3,30	4,95	1,58	4,33	4,88	6,53	141,00	9,92	0,00
2037	1.080	100%	1.080	636	0	2,74	3,29	4,94	1,58	4,32	4,87	6,52	140,00	9,92	0,00
2038	1.074	100%	1.074	636	0	2,72	3,26	4,89	1,58	4,30	4,84	6,47	139,00	9,92	0,00
2039	1.069	100%	1.069	636	0	2,71	3,25	4,88	1,58	4,29	4,83	6,46	139,00	9,92	0,00
2040	1.063	100%	1.063	636	0	2,69	3,23	4,85	1,58	4,27	4,81	6,43	139,00	9,92	0,00
2041	1.055	100%	1.055	636	0	2,67	3,20	4,80	1,58	4,25	4,78	6,38	138,00	9,92	0,00

Para melhor visualização, apresenta-se, na **Figura 7.2**, a evolução da população atendida ao longo do período de planejamento.



**Figura 7.2 – Evolução da População Atendida (hab.) – SAA Sede**

Considerando-se o SAA Sede, a análise dos dados permite concluir que:

- ✓ A população atendida passará de 1.118 habitantes (ano de 2022) para 1.055 habitantes no final de plano em 2041, uma redução de 5,6% (63 habitantes). Observa-se que essa redução está diretamente associada ao decréscimo populacional;
- ✓ A maior demanda máxima diária prevista é de 4,93 L/s e ocorre no ano de 2033, haverá acréscimo de 24,2% em relação ao início de plano (3,97 L/s em 2022). Para fim de plano (2041) a demanda máxima diária prevista é de 4,78 L/s, acréscimo de 20,4% em relação a 2022;
- ✓ O máximo volume total de reserva necessário (2033) deverá ser 142 m<sup>3</sup>.

### **7.2.3 Sistema de Abastecimento de Água – Soluções Individuais**

Em áreas de baixo adensamento populacional é usual que sejam adotadas soluções individuais para o atendimento de água, nas quais se nota um predomínio de utilização de poços e nascentes.

Conforme Censo do IBGE em 2010, o município de Santana da Ponte Pensa conta com 98,8% da população rural atendida com soluções individuais consideradas adequadas, ou seja, com poços ou nascentes na propriedade.

Para o cálculo das projeções da demanda de água nas áreas rurais, a parcela da população que é atendida por rede geral (soluções coletivas) deve ser descontada. Entretanto, o município de Santana da Ponte Pensa não apresenta população rural atendida por rede pública.

### 7.2.3.1 Critérios e Parâmetros de Planejamento

Para o presente estudo foram adotados critérios e parâmetros usualmente empregados em estudos de abastecimento público de água, adequados às particularidades de cada área observada.

#### ✓ *Cota Per Capita de Água*

As projeções da demanda de água para o atendimento da área rural do município foram estabelecidas aplicando-se o coeficiente *per capita* sugerido pela FUNASA (2019) para comunidades ainda não providas de sistema de abastecimento de água, sendo adotado o valor mínimo de 90 L/hab.dia para as populações atuais e projetados para o horizonte de planejamento de 20 anos.

#### ✓ *Metas de Atendimento*

O índice de atendimento com soluções individuais é de 98,8%, estando pouco abaixo da meta de 99% preconizada pela Lei nº 14.026/20 – Marco Legal do Saneamento Básico, que deverá ser atingida em 2033. Dessa forma foi considerado que haverá um incremento no índice de atendimento da área rural com soluções individuais para alcançar a meta do Marco Legal do Saneamento Básico.

### 7.2.3.2 Estimativa de Demandas

A estimativa de demandas considerou a cota *per capita* atual de 90 L/hab.dia, o índice de atendimento à população de água e a projeção populacional e de domicílios ocupados ao longo do horizonte de planejamento de 20 anos, conforme apresentado no **Quadro 7.9**.

**QUADRO 7.9 - ESTIMATIVA DOS CONSUMOS E DOMICÍLIOS ATENDIDOS POR ÁGUA – SANTANA DA PONTE PENSEA – ÁREA RURAL COM SOLUÇÕES INDIVIDUAIS**

Ano	População Rural a ser atendida por soluções individuais (hab.)	% de Atendimento	População Rural Atendida (hab.)	Nº de Dom. Ocupados	Nº de Dom. Ocupados Atendidos	Saldo/Déficit (un)	Consumo (L/s)
2022	368	99%	363	130	128	-	0,38
2023	356	99%	352	127	125	0	0,37
2024	345	99%	341	124	123	0	0,36
2025	334	99%	330	120	119	0	0,35
2026	323	99%	319	117	116	0	0,34
2027	313	99%	309	114	113	0	0,33
2028	303	99%	300	111	110	0	0,32
2029	293	99%	290	107	106	0	0,31
2030	284	99%	281	105	104	0	0,30
2031	275	99%	272	102	101	0	0,29
2032	266	99%	263	99	98	0	0,28

Ano	População Rural a ser atendida por soluções individuais (hab.)	% de Atendimento	População Rural Atendida (hab.)	Nº de Dom. Ocupados	Nº de Dom. Ocupados Atendidos	Saldo/Déficit (un)	Consumo (l/s)
2033	257	99%	254	96	95	0	0,27
2034	249	99%	247	93	92	0	0,26
2035	241	99%	239	90	89	0	0,25
2036	233	99%	231	88	87	0	0,24
2037	225	99%	223	85	84	0	0,23
2038	218	99%	216	82	81	0	0,23
2039	211	99%	209	80	79	0	0,22
2040	204	99%	202	78	77	0	0,21
2041	197	99%	195	75	74	0	0,21

### 7.3 ESTUDO DE CONTRIBUIÇÕES

#### 7.3.1 Definição das Áreas Atendidas por Soluções Coletivas e Individuais

Para determinar as ações necessárias para atingir a meta de 90,0% de atendimento com esgotamento sanitário, estabelecida pela Lei nº 14.026/20 – Marco Legal do Saneamento, utilizaram-se as seguintes premissas:

- ✓ Manutenção de soluções coletivas operadas pela SABESP, independentemente do número de domicílios e densidade demográfica;
- ✓ Adoção de soluções coletivas em aglomerados rurais com mais de 100 domicílios;
- ✓ Adoção de soluções coletivas em aglomerados rurais com 80 ou mais domicílios e com densidade demográfica superior a 30 hab./ha;
- ✓ Adoção de soluções individuais em áreas de baixa densidade demográfica (inferior a 30 hab./ha) e com menos de 100 domicílios ou áreas adensadas (densidade demográfica superior a 30 hab./ha), porém com menos de 80 domicílios.

Conforme apresentado, em Santana da Ponte Pensa não foram identificados aglomerados rurais que atendam às premissas especificadas. Assim, análogo ao abastecimento de água, foi considerado o atendimento por esgotamento sanitário apenas à malha urbana. Para o restante da população foram adotadas soluções individuais.

#### 7.3.2 Sistema de Esgotamento Sanitário – Soluções Coletivas

##### 7.3.2.1 Áreas do Município Sujeitas ao Esgotamento Sanitário

O estudo das contribuições de esgoto considerou a população já atualmente atendida pelo sistema público, composta pela Sede, que atende apenas a população urbana, de acordo com as informações do Censo de 2010 (IBGE, 2010).



### 7.3.2.2 Critérios e Parâmetros de Planejamento

Para o presente estudo foram adotados critérios e parâmetros usualmente empregados em estudos de esgotamento sanitário, adequados às particularidades de cada área observada. Na sua definição, foram consideradas a legislação pertinente, as Normas da ABNT e bibliografia especializada, os dados coletados junto à SABESP e as informações disponíveis em sites oficiais.

#### ✓ **Estimativa da Contribuição Per Capita de Esgoto**

A contribuição *per capita* de esgoto é obtida utilizando-se o coeficiente de retorno de 80% sobre o consumo médio efetivo de água *per capita*. Este coeficiente recomendado pela NBR 9.649/1986 é largamente adotado para estimativa do volume de esgoto produzido. Desta forma, a partir do valor do consumo médio efetivo de água obteve-se a contribuição de esgoto:

- ✧ Sede – 175 L/hab.dia.

#### ✓ **Coeficientes de Majoração de Vazão**

Os coeficientes de majoração de vazão utilizados são os definidos, de acordo com a NBR 12.211/1992 (Estudo de Concepção de Sistemas Públicos de Abastecimento de Água), conforme descritos a seguir:

- ✧ K1 - relação entre o maior consumo diário, verificado no período de um ano, e o consumo médio diário, nesse mesmo período;
- ✧ K2 - relação entre a vazão máxima horária e a vazão média do dia de maior consumo.

Assim, foram adotados para os coeficientes K1 e K2 valores conservadores comumente empregados em projetos de sistemas de esgotamento sanitário, a saber:  $K1 = 1,20$  e  $K2 = 1,50$ .

#### ✓ **Metas de Atendimento (Esgotamento)**

O sistema de esgotamento sanitário de Santana da Ponte Pensa apresenta índice de atendimento urbano, por rede pública, de 100% (IN024 – SNIS). Para o sistema Sede operado pela SABESP, foi considerado que durante todo o período de planejamento, até o ano de 2041, será mantido o índice de atendimento de 100%.

#### ✓ **Metas de Tratamento**

O SES Sede conta com 100% de tratamento do esgoto coletado na área atendida. A meta preconizada pela Lei nº 14.026/20 – Marco Legal do Saneamento Básico é de coletar e tratar 90% do esgoto. Dessa forma foi considerado que o atendimento da área urbana estará dentro da meta do Marco Legal do Saneamento Básico durante todo o período de planejamento (20 anos), com sua universalização já implantada.

✓ ***Coefficiente de Infiltração na Rede***

De acordo com a NBR 9.649/1986, os valores para o coeficiente de infiltração na rede estão compreendidos entre 0,05 e 1,0 L/s.km. Foi adotado o valor de 0,20 L/s.km, tradicionalmente utilizado em projetos de rede coletora de esgoto (TSUTIYA, 2011).

✓ ***Estimativa da Evolução de Implantação de Rede de Esgoto***

Para efeito de estimativa da evolução de implantação do sistema de coleta de esgoto (rede coletora, coletor tronco, interceptor e emissário), considerou-se o indicador de extensão total por ligação, que apresentou o valor de 22,66 m/lig. em 2019. A partir da extensão do sistema informada pela SABESP, igual a 14,05 km em 2020, estimou-se sua evolução ano a ano.

✓ ***Estimativa da Contribuição Industrial***

Assim como no sistema de abastecimento de água, foi considerado que, caso exista uma indústria ligada à rede pública de coleta de esgoto no sistema, esta atende apenas aos funcionários. Os efluentes gerados pelo processo de fabricação são enviados para tratamento próprio da indústria. Dessa forma, não foram consideradas contribuições industriais adicionais nesse estudo.

✓ ***Estimativa das Cargas Orgânicas***

A carga poluidora a ser encaminhada ao sistema de tratamento é estimada a partir da contribuição *per capita* de esgoto doméstico, sendo adotado 54 gDBO<sub>5,20</sub>/hab.dia, valor usualmente utilizado em projetos de saneamento (CETESB, 2021). Com base na contribuição e população urbana atendida, pode-se determinar a carga orgânica, que, associada à vazão de contribuição, permite a estimativa do volume de esgoto doméstico produzido e da respectiva carga orgânica total afluyente ao sistema de tratamento.

Para cálculo da carga orgânica remanescente, em termos de DBO<sub>5,20</sub>, foi utilizada a eficiência de tratamento da ETE Sede disponibilizada no Relatório de Qualidade das Águas Interiores do Estado de São Paulo ano base 2020, igual a 86%.

✓ ***Estimativa das Cargas de Nitrogênio Amoniacal e Fósforo***

A estimativa das cargas de nitrogênio amoniacal e fósforo geradas pela população atendida pelos sistemas de esgotamento sanitário é feita por meio da contribuição *per capita*, sendo adotados os seguintes valores recomendados por Von Sperling (2005):

- ✧ Nitrogênio amoniacal: 5 gNH<sub>3</sub>-N/hab.dia;
- ✧ Fósforo: 1,2 gP/hab.dia.

Com base na população atendida e nas contribuições *per capita*, pode-se determinar a carga total afluyente ao sistema de tratamento desses macronutrientes.

### 7.3.2.3 Estimativa das Contribuições de Esgoto – Sistema de Esgotamento Sanitário Sede

Com base na evolução populacional urbana e nos critérios e parâmetros apresentados nos itens anteriores, foram estimadas as contribuições do sistema de esgotamento sanitário, em termos de vazões e cargas orgânicas, da área urbana do município.

Dessa forma, para o cálculo foram consideradas as seguintes premissas, conforme apresentado no **Quadro 7.10**:

- ✓ O SES Sede é responsável pelo atendimento de 100% população urbana de Santana da Ponte Pensa;
- ✓ O índice de atendimento e de tratamento é de 100%;
- ✓ Contribuição *per capita* atual de 175 L/hab.dia;
- ✓ 620 ligações ativas em 2020;
- ✓ Extensão de rede de 14,05 km em 2020.

Encontram-se apresentadas, no **Quadro 7.11**, as estimativas de cargas orgânicas, nitrogênio amoniacal e fósforo para o SES Sede de Santana da Ponte Pensa.

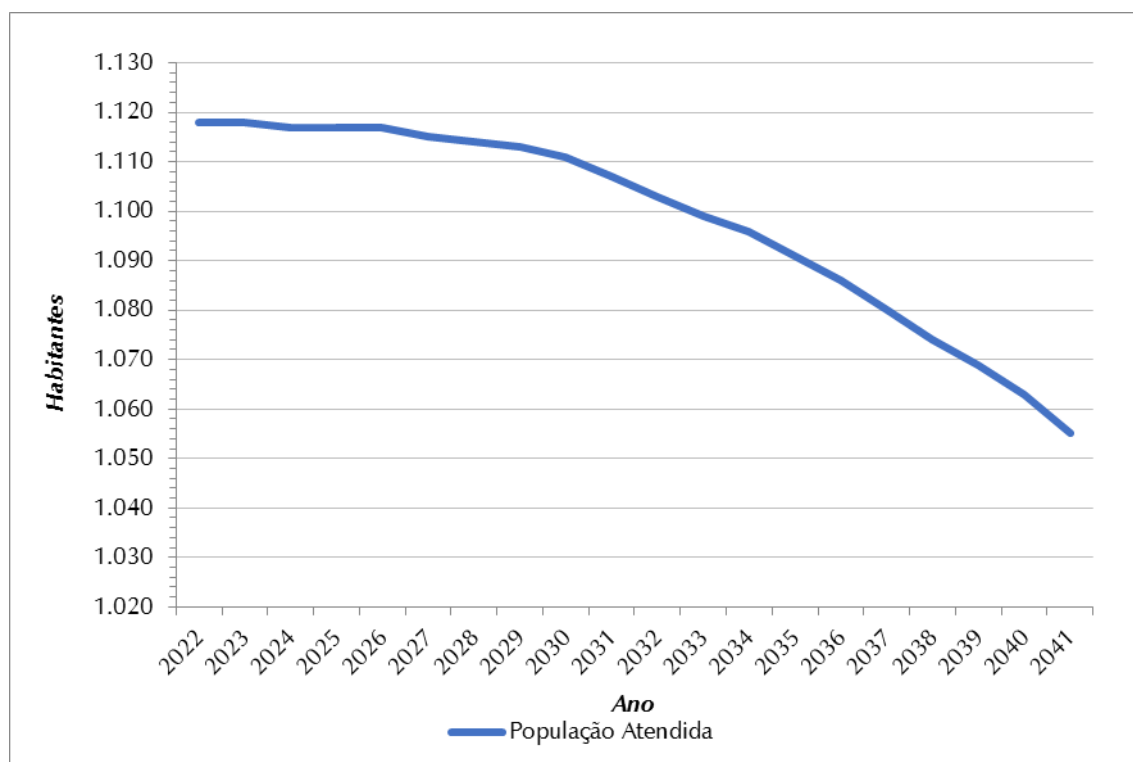
QUADRO 7.10 – ESTIMATIVA DAS CONTRIBUIÇÕES DE ESGOTO – SISTEMA DE ESGOTAMENTO SANITÁRIO SEDE

Ano	População (Urbana) (hab.)	% de Esgotamento	População Atendida (hab.)	Nº de Ligações Ativas	Nº de Ligações a Implantar	Contribuição Parcial			Extensão de Rede (km)	Extensão de Rede a implantar (km)	Infiltração (L/s)	Contribuição Total		
						Doméstico (L/s)						Doméstico+Infiltração(L/s)		
						Qmédia	Qmáx.dia	Qmáx.hora				Qmédia	Qmáx.dia	Qmáx.hora
2022	1.118	100%	1.118	621	-	2,27	2,72	4,08	14,07	-	2,81	5,08	5,53	6,89
2023	1.118	100%	1.118	621	0	2,27	2,72	4,08	14,07	0,00	2,81	5,08	5,53	6,89
2024	1.117	100%	1.117	621	0	2,27	2,72	4,08	14,07	0,00	2,81	5,08	5,53	6,89
2025	1.117	100%	1.117	621	0	2,27	2,72	4,08	14,07	0,00	2,81	5,08	5,53	6,89
2026	1.117	100%	1.117	621	0	2,27	2,72	4,08	14,07	0,00	2,81	5,08	5,53	6,89
2027	1.115	100%	1.115	621	0	2,26	2,71	4,07	14,07	0,00	2,81	5,07	5,52	6,88
2028	1.114	100%	1.114	621	0	2,26	2,71	4,07	14,07	0,00	2,81	5,07	5,52	6,88
2029	1.113	100%	1.113	621	0	2,26	2,71	4,06	14,07	0,00	2,81	5,07	5,52	6,87
2030	1.111	100%	1.111	621	0	2,25	2,70	4,06	14,07	0,00	2,81	5,06	5,51	6,87
2031	1.107	100%	1.107	621	0	2,24	2,69	4,04	14,07	0,00	2,81	5,05	5,50	6,85
2032	1.103	100%	1.103	621	0	2,24	2,68	4,03	14,07	0,00	2,81	5,05	5,49	6,84
2033	1.099	100%	1.099	621	0	2,23	2,67	4,01	14,07	0,00	2,81	5,04	5,48	6,82
2034	1.096	100%	1.096	621	0	2,22	2,67	4,00	14,07	0,00	2,81	5,03	5,48	6,81
2035	1.091	100%	1.091	621	0	2,21	2,65	3,98	14,07	0,00	2,81	5,02	5,46	6,79
2036	1.086	100%	1.086	621	0	2,20	2,64	3,96	14,07	0,00	2,81	5,01	5,45	6,77
2037	1.080	100%	1.080	621	0	2,19	2,63	3,94	14,07	0,00	2,81	5,00	5,44	6,75
2038	1.074	100%	1.074	621	0	2,18	2,61	3,92	14,07	0,00	2,81	4,99	5,42	6,73
2039	1.069	100%	1.069	621	0	2,17	2,60	3,90	14,07	0,00	2,81	4,98	5,41	6,71
2040	1.063	100%	1.063	621	0	2,16	2,59	3,88	14,07	0,00	2,81	4,97	5,40	6,69
2041	1.055	100%	1.055	621	0	2,14	2,57	3,85	14,07	0,00	2,81	4,95	5,38	6,66

QUADRO 7.11 – ESTIMATIVA DAS CARGAS ORGÂNICAS, NITROGÊNIO AMONÍACAL E FÓSFORO – SISTEMA DE ESGOTAMENTO SANITÁRIO SEDE

Ano	Carga Diária Não Tratada (kg DBO <sub>5,20</sub> /dia)	Carga Diária Tratada (kg DBO <sub>5,20</sub> /dia)	Carga Diária Remanescente do Tratamento (kgDBO <sub>5,20</sub> /dia)	Carga Diária Remanescente Total (kgDBO <sub>5,20</sub> /dia)	Carga Diária de Nitrogênio Amoniacal (kgN/dia)	Carga Diária de Fósforo (kgP/dia)
2022	0,0	60,4	8,5	8,5	5,6	1,3
2023	0,0	60,4	8,5	8,5	5,6	1,3
2024	0,0	60,3	8,4	8,4	5,6	1,3
2025	0,0	60,3	8,4	8,4	5,6	1,3
2026	0,0	60,3	8,4	8,4	5,6	1,3
2027	0,0	60,2	8,4	8,4	5,6	1,3
2028	0,0	60,2	8,4	8,4	5,6	1,3
2029	0,0	60,1	8,4	8,4	5,6	1,3
2030	0,0	60,0	8,4	8,4	5,6	1,3
2031	0,0	59,8	8,4	8,4	5,5	1,3
2032	0,0	59,6	8,3	8,3	5,5	1,3
2033	0,0	59,4	8,3	8,3	5,5	1,3
2034	0,0	59,2	8,3	8,3	5,5	1,3
2035	0,0	58,9	8,3	8,3	5,5	1,3
2036	0,0	58,6	8,2	8,2	5,4	1,3
2037	0,0	58,3	8,2	8,2	5,4	1,3
2038	0,0	58,0	8,1	8,1	5,4	1,3
2039	0,0	57,7	8,1	8,1	5,3	1,3
2040	0,0	57,4	8,0	8,0	5,3	1,3
2041	0,0	57,0	8,0	8,0	5,3	1,3

Para melhor visualização, apresenta-se, na **Figura 7.3** a evolução da população atendida pelo SES ao longo do período de planejamento.



**Figura 7.3 - Evolução da População Atendida (hab.) – SES Sede**

Considerando-se o SES Sede, a análise dos dados permite concluir que:

- ✓ A população atendida decrescerá ao longo do horizonte de planejamento, com atendimento de 1.118 habitantes em 2022 e 1.055 habitantes em 2041, que corresponde a uma redução de 5,6% (63 habitantes);
- ✓ A maior contribuição média total prevista é de 5,08 L/s e ocorre durante os anos de 2022 a 2026. Após esse período, a contribuição decairá continuamente até atingir o valor de 4,95 L/s em 2041.
- ✓ As cargas diárias remanescentes totais de  $DBO_{5,20}$  deverão ter um decréscimo de 5,6%, passando dos 8,5 kg $DBO_{5,20}$ /dia em 2022 para 8,0 kg $DBO_{5,20}$ /dia em 2041, acompanhando a diminuição populacional.

### **7.3.3 Atendimento por Esgotamento Sanitário – Soluções Individuais**

Em áreas de baixo adensamento populacional é usual que sejam adotadas soluções individuais para o atendimento de esgoto, nas quais se nota um predomínio de utilização de fossas sépticas ou rudimentares.

Conforme Censo do IBGE em 2010, o município de Santana da Ponte Pensa não apresenta população rural atendida com soluções individuais consideradas adequadas. Apesar da existência de fossas sépticas como soluções individuais, o tratamento não foi considerado adequado, devido à falta de informações sobre o processo construtivo e operacional das fossas sépticas cadastradas no Censo 2010 do IBGE. É necessário tratamento complementar do efluente das fossas sépticas (filtro anaeróbio, filtro aeróbio, filtro de areia, vala de infiltração, escoamento superficial, desinfecção, dentre outros) antes da disposição final, devido à qualidade regular do efluente tratado (40% a 70% de eficiência de remoção de  $DBO_{5,20}$  e 50% a 80% de eficiência de remoção de Sólidos Suspensos Totais – SST).

Assim, como solução individual foram propostas Unidades Sanitárias Individuais (USI) constituídas pelas seguintes unidades de tratamento: caixa de gordura, caixa de inspeção, fossa séptica, filtro anaeróbio ou sumidouros.

Para o cálculo das contribuições de esgoto nas áreas rurais, a parcela da população que é atendida por rede geral (soluções coletivas) deve ser descontada. Entretanto, o município de Santana da Ponte Pensa não apresenta população rural atendida por rede pública.

#### 7.3.3.1 *Crítérios e Parâmetros de Planejamento*

Para o presente estudo foram adotados critérios e parâmetros usualmente empregados em estudos de esgotamento sanitário, adequados às particularidades de cada área observada.

##### ✓ ***Estimativa da Contribuição Per Capita de Esgoto***

A contribuição *per capita* de esgoto é obtida utilizando-se o coeficiente de retorno de 80% de acordo com a NBR 9.649/1986 sobre o consumo médio efetivo de água *per capita*. Este coeficiente é largamente adotado para estimativa do volume de esgoto produzido. Desta forma a partir do valor do consumo de água de 90 L/hab.dia, obteve-se uma contribuição de 72 L/hab.dia de esgoto.

##### ✓ ***Metas de Atendimento por Esgotamento***

O índice de atendimento com soluções individuais é nulo, estando abaixo da meta de 90% preconizada pela Lei nº 14.026/20 – Marco Legal do Saneamento Básico, que deverá ser atingida em 2033. Dessa forma foi considerado que haverá um incremento no índice de atendimento da área rural para alcançar a meta do Marco Legal do Saneamento Básico.

##### ✓ ***Estimativa das Cargas Orgânicas***

A carga poluidora gerada é estimada a partir da contribuição *per capita* de esgoto doméstico, sendo adotado 54  $gDBO_{5,20}$ /hab.dia, valor tradicionalmente utilizado em projetos de saneamento de acordo com CETESB (2021).

✓ **Estimativa das Cargas de Nitrogênio Amoniacal e Fósforo**

A estimativa das cargas de nitrogênio amoniacal e fósforo geradas pela população atendida pelas soluções individuais de esgotamento sanitário, assim como para as soluções coletivas, é feita por meio da contribuição *per capita*, sendo adotados os seguintes valores recomendados por Von Sperling (2005):

- ✧ Nitrogênio amoniacal: 5 gNH<sub>3</sub>-N/hab.dia;
- ✧ Fósforo: 1,2 gP/hab.dia.

Com base na população atendida e nas contribuições *per capita*, pode-se determinar a carga total desses macronutrientes.

7.3.3.2 *Estimativa das Contribuições de Esgoto*

Com base na evolução populacional rural e nos critérios e parâmetros apresentados nos itens anteriores, foram estimadas as contribuições, em termos de vazões e cargas orgânicas da área rural. Foi considerada a eficiência de remoção de DBO<sub>5,20</sub> de 50% de acordo com a NBR 13.969/1997, conforme apresentado no **Quadro 7.12**.



**QUADRO 7.12 - ESTIMATIVA DAS CONTRIBUIÇÕES DE ESGOTO E CARGAS ORGÂNICAS- SOLUÇÕES INDIVIDUAIS**

Ano	População Rural a ser atendida por soluções individuais (hab.)	% de Esgotamento	População Rural Atendida (hab.)	Nº de Dom. Ocupados	Nº de Dom. Ocupados Atendidos	Saldo/Déficit (un)	Contribuição (L/s)	Carga Diária Não Tratada (kgDBO <sub>5,20</sub> /dia)	Carga Diária Tratada (kgDBO <sub>5,20</sub> /dia)	Carga Diária Remanescente do Tratamento (kgDBO <sub>5,20</sub> /dia)	Carga Diária Remanescente Total (kgDBO <sub>5,20</sub> /dia)	Carga Diária de Nitrogênio Amoniacal (kgN/dia)	Carga Diária de Fósforo (kgP/dia)
2022	368	0%	0	130	0	-	0,00	19,9	0,0	0,0	19,9	0,0	0,0
2023	356	8%	29	127	10	10	0,02	17,7	1,6	0,8	18,4	0,1	0,0
2024	345	16%	56	124	20	10	0,05	15,6	3,0	1,5	17,1	0,3	0,1
2025	334	25%	82	120	29	9	0,07	13,6	4,4	2,2	15,8	0,4	0,1
2026	323	33%	106	117	38	9	0,09	11,7	5,7	2,9	14,6	0,5	0,1
2027	313	41%	128	114	47	9	0,11	10,0	6,9	3,5	13,5	0,6	0,2
2028	303	49%	149	111	54	7	0,12	8,3	8,1	4,0	12,4	0,7	0,2
2029	293	57%	168	107	61	7	0,14	6,8	9,1	4,5	11,3	0,8	0,2
2030	284	65%	186	105	69	8	0,16	5,3	10,0	5,0	10,3	0,9	0,2
2031	275	74%	203	102	75	6	0,17	3,9	11,0	5,5	9,4	1,0	0,2
2032	266	82%	218	99	81	6	0,18	2,6	11,8	5,9	8,5	1,1	0,3
2033	257	90%	231	96	86	5	0,19	1,4	12,5	6,2	7,6	1,2	0,3
2034	249	90%	224	93	84	0	0,19	1,3	12,1	6,1	7,4	1,1	0,3
2035	241	90%	217	90	81	0	0,18	1,3	11,7	5,9	7,2	1,1	0,3
2036	233	90%	210	88	79	0	0,18	1,3	11,3	5,7	6,9	1,1	0,3
2037	225	90%	203	85	77	0	0,17	1,2	11,0	5,5	6,7	1,0	0,2
2038	218	90%	196	82	74	0	0,16	1,2	10,6	5,3	6,5	1,0	0,2
2039	211	90%	190	80	72	0	0,16	1,1	10,3	5,1	6,3	1,0	0,2
2040	204	90%	184	78	70	0	0,15	1,1	9,9	5,0	6,1	0,9	0,2
2041	197	90%	177	75	68	0	0,15	1,1	9,6	4,8	5,8	0,9	0,2

## **8. DIAGNÓSTICO DOS SISTEMAS DE SANEAMENTO BÁSICO DO MUNICÍPIO**

### **8.1 CONSIDERAÇÕES INICIAIS**

O diagnóstico dos sistemas de abastecimento de água e de esgotamento sanitário foi desenvolvido com base na estimativa de demandas de água e de contribuições de esgoto, para o horizonte de planejamento desse plano, e na capacidade dos sistemas existentes.

### **8.2 SISTEMA DE ABASTECIMENTO DE ÁGUA SEDE**

#### **8.2.1 Mananciais**

Para avaliação da disponibilidade hídrica subterrânea, a metodologia proposta utiliza como referencial o Atlas Águas de Segurança Hídrica do Abastecimento Urbano, publicado em 2021, no qual foram disponibilizados dados como a vazão explorável por município.

A avaliação da disponibilidade hídrica, aqui denominada vazão explorável efetiva (VEE), de Santana da Ponte Pensa foi calculada através da comparação das demandas humanas de abastecimento dos anos de 2022 e 2041, através da expressão 1 mostrada a seguir:

$$VEE = VE - Q_{DHU} \quad [1]$$

Sendo:

- ✧ *VE*: Vazão explorável do município;
- ✧ *Q<sub>DHU</sub>*: Demanda humana utilizada no abastecimento público do município.

Dessa forma, comparou-se as demandas máximas diárias previstas (**Quadro 7.8**) com a vazão explorável efetiva (VEE) do município de Santana da Ponte Pensa. Observa-se que a disponibilidade hídrica do município, de 150,11 L/s, atende, à demanda máxima diária de 4,93 L/s que ocorre no ano de 2033.

#### **8.2.2 Captação e Adução de Água Bruta**

Conforme descrito no item 4.1.2, a captação do Sistema Sede é realizada por meio de quatro poços profundos. Dessa forma, para que seja possível avaliar a operação dos poços em relação à demanda estimada, foram calculadas a vazão média diária e a capacidade máxima de produção das unidades. Esta é definida como a vazão média diária calculada para o tempo limite de operação outorgado, respeitados os limites impostos pela respectiva outorga, conforme apresentado no **Quadro 8.1**.

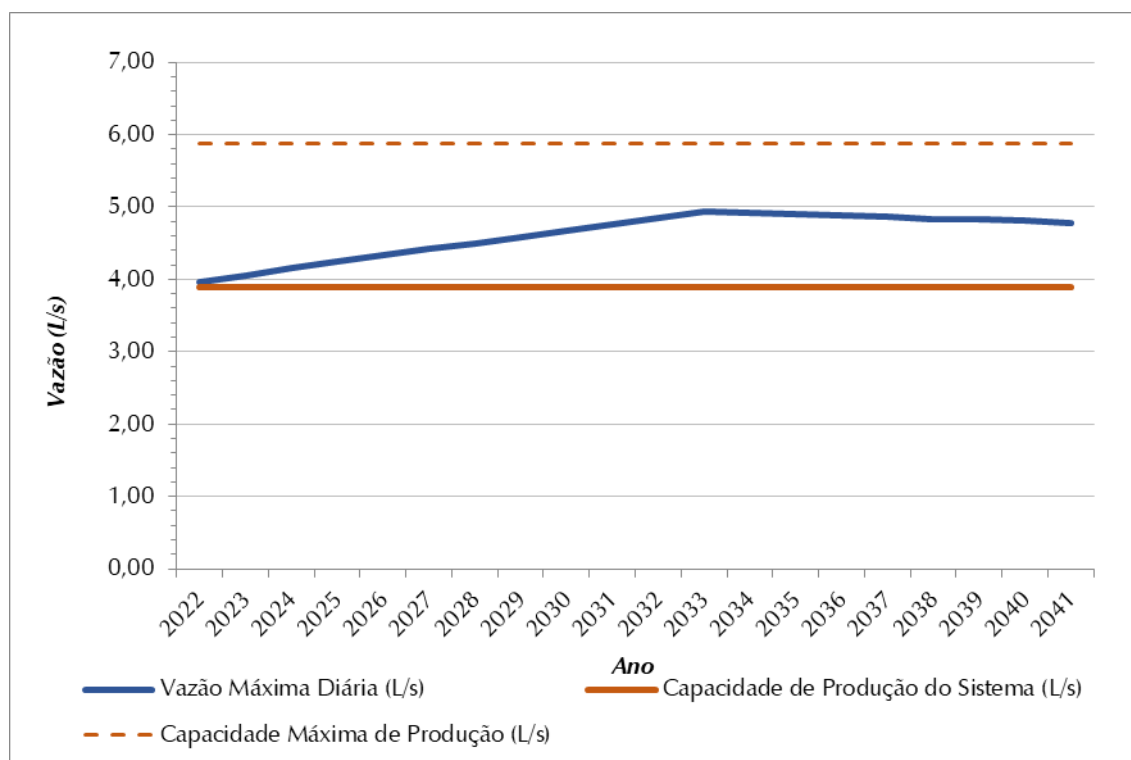
**QUADRO 8.1 – VAZÕES OPERACIONAIS DOS POÇOS DO SISTEMA SEDE**

Manancial	Dados operacionais				Dados relativos à outorga		
	Vazão de operação (L/s)	Tempo de Operação (h/dia)	Vazão média diária (L/s) *	Capacidade Máxima de Produção (L/s)	Vazão outorgada (L/s)	Tempo de Operação (h/dia)	Vazão média diária (L/s) *
PPs.2	1,40	14,04	0,82	1,02	1,36	18,00	1,02
PPs.3	1,63	13,51	0,92	1,36	1,73	20,00	1,44
PPs.5	1,71	15,27	1,09	1,39	1,67	20,00	1,39
PPs.6	2,53	10,09	1,06	2,11	3,33	20,00	2,78
<b>TOTAL</b>	<b>7,26</b>	<b>-</b>	<b>3,88</b>	<b>5,88</b>	<b>8,09</b>	<b>-</b>	<b>6,63</b>

\*Vazão média diária: se refere à vazão normalizada para 24 horas por dia (Vazão operacional x tempo de funcionamento/24 horas).

Cabe salientar que, no **Quadro 8.1**, a capacidade máxima de produção dos poços PPs.2 e PPs.5 corresponde à vazão média diária relativa da outorga (vazão outorgada e tempo de operação outorgado), visto que, para a vazão de operação dos poços, se considerado o tempo de operação em outorga, o limite da outorga é ultrapassado. Por sua vez, a capacidade máxima de produção dos poços PPs.3 e PPs.6 foi determinada considerando o tempo de operação outorgado.

Para avaliação da captação da água bruta foi verificada a vazão média diária dos poços calculada no **Quadro 8.1**, que foi comparada com as demandas máximas diárias da população atendida ao longo do período de planejamento, conforme pode ser observado na **Figura 8.1**.



**Figura 8.1 – Demandas Máximas Diárias (L/s) X Vazão Captada (L/s) – SAA Sede**

Verificou-se que a vazão média diária captada atualmente não é suficiente para atender às demandas durante todo horizonte de planejamento, uma vez que juntos, os quatro poços possuem capacidade de fornecer uma vazão máxima diária de 3,88 L/s, o que não atende à maior demanda máxima diária prevista de 4,93 L/s. Entretanto, observa-se que os poços operam abaixo de sua vazão média outorgada.

Assim, considerou-se que é possível que os poços operem até o limite da outorga (5,88 L/s), conforme apresentado no **Quadro 8.1**. Desta maneira, apenas com o aumento do tempo de operação até o limite outorgado, o SAA Sede pode ser capaz de produzir até a vazão necessária ao longo do período de planejamento, de forma que não são previstas intervenções nessas unidades.

No **Quadro 8.2** apresenta-se a avaliação da velocidade nas adutoras de água proveniente dos poços para as condições operacionais vigentes.

**QUADRO 8.2 - AVALIAÇÃO DAS VELOCIDADES DE OPERAÇÃO NAS ADUTORAS DE ÁGUA BRUTA**

<i>Adutora</i>	<i>Extensão (m)</i>	<i>Diâmetro (mm)</i>	<i>Vazão de Operação (L/s)</i>	<i>Velocidade de escoamento (m/s)</i>
LR PPs.2	18,00	100	1,40	0,2
LR PPs.3	630,00	100	1,63	0,2
LR PPs.5	1.345,00	75	1,71	0,4
LR PPs.6	1.516,15	100	2,53	0,3

No caso de adutoras provenientes de poços profundos, que veiculam água de qualidade similar à de água tratada, na prática, não há necessidade de se impor limite mínimo de velocidade, pois não há preocupação com deposições de sedimentos nessas tubulações.

Conforme pode ser observado no **Quadro 8.2**, para a vazão de operação, as velocidades encontram-se fora da faixa usualmente adotada, de 1,0 a 1,5 m/s segundo Tsutiya (2006), quando se considera critérios econômicos de dimensionamento de adutoras por recalque.

Velocidades baixas, como as que são verificadas nas adutoras, acabam por ocorrer em sistemas com captação subterrânea e não geram impactos na manutenção das unidades.

### **8.2.3 Tratamento de Água**

O sistema de tratamento da água captada consiste apenas na desinfecção e na fluoretação, procedimento considerado adequado uma vez que se trata de manancial subterrâneo. Os poços utilizados não requerem tratamento específico, tal como tratamento para remoção de metais. O tratamento da água captada nos poços é realizado na entrada do reservatório elevado.

Segundo informações da SABESP, a concentração média de flúor e hipoclorito na água distribuída é de 0,7 mg/L e 0,5 mg/L, respectivamente, ou seja, valores adequados conforme Portaria da Consolidação nº 05/2017 do Ministério da Saúde.

### 8.2.4 Reservação

Para melhor visualização da situação da reservação do SAA Sede é apresentada na **Figura 8.2** a evolução do volume de reservação necessário e a comparação desse valor com a reservação existente.

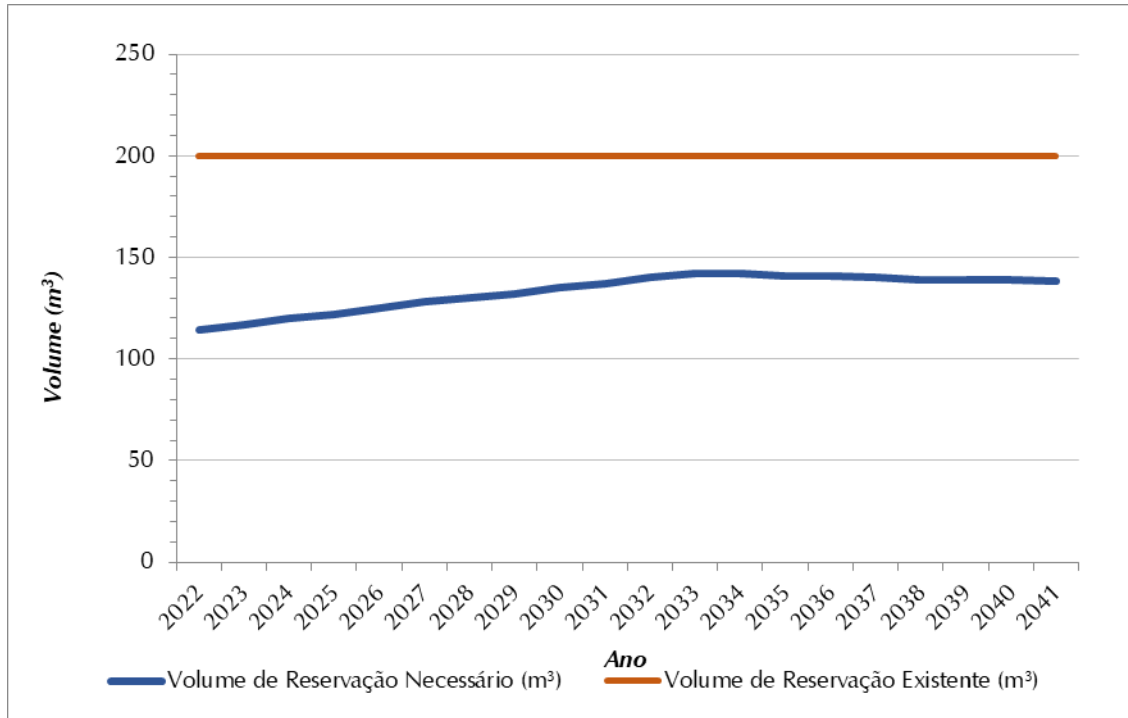


Figura 8.2 - Volume de Reservação Necessário (m³) x Volume de Reservação Atual (m³) SAA Sede

A partir da **Figura 8.2** verifica-se que o SAA Sede possui reservação suficiente para atender às demandas durante todo o horizonte de planejamento, uma vez que a capacidade atual da reservação do sistema é de 200 m³ e o volume de reservação necessário varia entre 114 m³ (2022) e 142 m³ (2033), ou seja, inferior ao volume instalado.

### 8.2.5 Redes de Distribuição

A rede de distribuição de água da Sede de Santana da Ponte Pensa apresentava em 2020, segundo SABESP, extensão total de 9,90 km, constituída de malha de tubulações de diferentes diâmetros e materiais. Não foram apontados pela SABESP problemas operacionais.

Para o final de plano, 2041, o estudo de demandas não previu a necessidade de ampliação da rede de distribuição em decorrência da acentuada redução populacional no município.

Ressalta-se que o município não possui cadastro da rede de abastecimento de água completo, e que o mesmo é de extrema importância ao município, constituindo-se uma das principais recomendações neste plano.

O Índice de Perdas na Distribuição no ano de 2020, tal como informado pela SABESP, apresentou valor de 53 L/lig.dia, inferior ao pior cenário de perdas indicado no Capítulo 7. Desse modo, recomendou-se apenas a manutenção do nível de perdas.

### 8.2.6 Qualidade da água bruta

O sistema de abastecimento de água de Santana da Ponte Pensa é suprido por manancial subterrâneo, com captação em quatro poços profundos. Os processos de tratamento da água captada envolvem desinfecção e fluoretação.

Em 2021 foi publicado o Boletim de Qualidade das Águas Subterrâneas no Estado de São Paulo, cujo objetivo é a divulgação diligente das não conformidades encontradas nas amostras em relação aos padrões nacionais de potabilidade, a partir de análises estatísticas e de tendência obtidas através de monitoramento semestral. Um conjunto de 50 parâmetros foi analisado, dentre os quais se encontram dos parâmetros físicos, químicos e microbiológicos, como apresentado no **Quadro 8.3**.

**QUADRO 8.3 – PARÂMETROS ANALISADOS**

<i>Tipo de Parâmetro</i>	<i>Parâmetros</i>
Físicos	Temperatura da água e do ar e Sólidos Dissolvidos Totais
Químicos Inorgânicos	pH, Alcalinidade Bicarbonato, Alcalinidade Carbonato, Alcalinidade Hidróxido, Condutividade Elétrica, Dureza Total, Nitrogênio Nitrato, Nitrogênio Nitrito, Nitrogênio Amoniacal Total, Nitrogênio Kjeldahl Total, Carbono Orgânico Dissolvido, Cloreto, Fluoreto, Sulfato e as concentrações totais de Alumínio, Antimônio, Arsênio, Bário, Berílio, Boro, Cádmiu, Cálcio, Chumbo, Cobalto, Cobre, Crômio, Crômio Hexavalente, Estanho, Estrôncio, Ferro, Lítio, Magnésio, Manganês, Mercúrio, Molibdênio, Níquel, Potássio, Prata, Selênio, Sódio, Titânio, Urânio, Vanádio e Zinco.
Microbiológicos	Bactérias heterotróficas, Coliformes totais e Escherichia coli.

Fonte: CETESB, 2021.

A qualidade da água subterrânea no município é monitorada pela CETESB, por meio do poço BA00277P. O **Quadro 8.4** apresenta os resultados de análises em não conformidade aos padrões nacionais de potabilidade, conforme divulgado pela CETESB em 2021.

**QUADRO 8.4 – ÁGUA SUBTERRÂNEA EM SANTANA DA PONTE PENZA: RESULTADOS NÃO CONFORMES EM RELAÇÃO AOS PADRÕES NACIONAIS DE POTABILIDADE**

<i>Ponto de monitoramento</i>	<i>Descrição</i>	<i>Sistema Aquífero</i>	<i>Parâmetro</i>	<i>Valor Máximo Permissível (VMP)</i>	<i>Resultados</i>	
					<i>1º Semestre de 2020</i>	<i>2º Semestre de 2020</i>
BA00277O	P5 Rod. Delzirio M. de Souza km 3,5 - SABESP	Bauru	Cromo Total	50 µg/L <sup>-1</sup>	65,9 µg/L <sup>-1</sup>	-

Fonte: CETESB, 2021.

O ponto monitorado de Santana da Ponte Pensa apresentou resultados fora dos padrões para o primeiro semestre do ano de 2020, com alterações nas análises de cromo total.

A CETESB disponibiliza, ainda, o Indicador de Potabilidade das Águas Subterrâneas (IPAS), que é definido a partir do percentual de amostras de água bruta, coletadas pela Rede CETESB de Qualidade, em conformidade com os padrões nacionais de potabilidade e de aceitação ao consumo humano definidos na Portaria de Consolidação nº 05/2017 do Ministério da Saúde, e apresenta, de forma genérica, a qualidade das águas captadas em poços tubulares utilizados principalmente para o abastecimento público.

Cabe salientar que o Boletim de Qualidade das Águas Subterrâneas no Estado de São Paulo publicado em 2021 não apresentou o IPAS por UGRHI ou sistema aquífero; portanto, optou-se pela apresentação dos dados do boletim anterior, publicado em 2020. O IPAS do Sistema Bauru foi de 54,2% em 2019, classificado pela CETESB como qualidade regular (33,1 - 67,0%). Essa determinação está relacionada com a não conformidade dos seguintes parâmetros: alumínio, bário, crômio, ferro, manganês, mercúrio, fluoreto, nitrato, bactérias heterotróficas, coliformes totais, *E. Coli*.

No entanto, destaca-se que a SABESP não indicou problemas com o atendimento deste parâmetro no poço utilizado para o abastecimento do SAA Sede.

Diante dos resultados, observa-se que as águas subterrâneas apresentam qualidade regular. O tratamento utilizado é adequado, pois atende às exigências mínimas da legislação. Ressalta-se que a classificação e diretrizes para enquadramento das águas subterrâneas são apresentadas na Resolução CONAMA nº 396/2008. É importante que a SABESP mantenha o monitoramento e a vigilância da qualidade da água do manancial subterrâneo, de forma a garantir o abastecimento da população de Santana da Ponte Pensa.

### 8.2.7 Qualidade da água tratada

A qualidade da água tratada em Santana da Ponte Pensa pode ser observada pelos seguintes indicadores, sumarizados no **Quadro 8.5**.

**QUADRO 8.5 – INDICADORES DE ÁGUA TRATADA**

<i>Indicador</i>	<i>Valor</i>	<i>Unidade</i>	<i>Fonte</i>
Incidência das análises de cloro residual fora do padrão (IN075)	2,5	%	SNIS, 2020
Incidência das análises de turbidez residual fora do padrão (IN076)	0,0	%	SNIS, 2020
Incidência das análises de coliformes totais fora do padrão (IN084)	0,0	%	SNIS, 2020
Indicador de conformidade da quantidade de amostras de cloro residual (IN079)	100	%	SNIS, 2020
Indicador de conformidade da quantidade de amostras- turbidez (IN080)	100	%	SNIS, 2020
Indicador de conformidade da quantidade de amostras- coliformes totais (IN085)	100	%	SNIS, 2020

Em relação a estes indicadores, podem-se estabelecer algumas observações:

- ✓ A quantidade de amostras de cloro residual (IN079), turbidez (IN080) e coliformes totais (IN085) foram adequadas, visto que todos os indicadores foram iguais a 100 %, ou seja, o número de amostras realizadas foi igual ao número mínimo de amostras obrigatórias (ver fórmulas de cálculo desses indicadores apresentada no **Quadro 13.4**). O valor de referência estabelecido pela Portaria de Consolidação nº 05/17 do Ministério da Saúde é de 90% do número de análises mínimas obrigatórias para os coliformes totais e turbidez e 75% do número de análises mínimas obrigatórias para o residual de agente desinfetante (cloro);
- ✓ Em 2019, 2,5% das amostras analisadas estavam fora do padrão para o parâmetro cloro residual (IN075), ou seja, as análises apresentaram cloro residual livre inferior 0,2 mg/L ou cloro residual combinado inferior a 2 mg/L; ou

- ✓ Observou-se que nenhuma das amostras analisadas para turbidez (IN076) em 2019 estava em desconformidade com o padrão, ou seja, todas apresentaram turbidez inferior a 1,0 UNT (Unidade Nefelométrica de Turbidez) para sistemas que utilizam água subterrânea;
- ✓ Observou-se que nenhuma das amostras analisadas apresentou presença de coliformes totais (IN084);
- ✓ Verificou-se que as análises de cloro residual, turbidez e coliformes totais atendem ao disposto na Portaria de Consolidação nº 05/2017 do Ministério da Saúde, visto que menos de 5% das amostras analisadas apresentaram resultados não conformes.

Para avaliação foram utilizados dados publicados pelo SNIS no ano de 2020 e referentes a 2019. Anualmente é possível obter informações mais recentes divulgadas pelo SNIS e no Relatório Anual de Qualidade da Água<sup>7</sup>, divulgado pela SABESP, para acompanhamento da qualidade da água tratada no município.

### **8.3 SISTEMA DE ESGOTAMENTO SANITÁRIO SEDE**

#### **8.3.1 Coleta e Encaminhamento**

As unidades de coleta e encaminhamento de esgoto (rede coletora e emissário) possuem extensão total de 14,05 km, com diâmetro de 150 mm, em PVC e tubulação cerâmica. Para o final de plano, 2041, o estudo de contribuições não previu a necessidade de ampliação da rede coletora em decorrência da acentuada redução populacional no município.

#### **8.3.2 Elevação e Adução de Esgoto**

O SES Sede possui duas EEE para encaminhamento do esgoto coletado à ETE, ambas as EEE possuem um conjunto motobomba reserva instalado. No entanto, não possuem gerador de emergência, o que apresenta risco ambiental decorrente da possibilidade de extravasamentos em caso de falta de energia elétrica, de forma que se recomenda a implantação de gerador nas elevatórias.

A análise da capacidade das EEE foi feita de maneira simplificada, ou seja, considerando que a contribuição é proporcional ao número de economias atendidas pela unidade. Ao todo, o sistema conta com 623 economias e maior contribuição máxima horária de 6,89 L/s em 2022. A contribuição a ser atendida por cada EEE é apresentada no **Quadro 8.6**, no qual é comparada com a capacidade desse elemento.

**QUADRO 8.6 - AVALIAÇÃO DAS ESTAÇÕES ELEVATÓRIAS DE ESGOTO**

<i>Denominação</i>	<i>Economias atendidas</i>	<i>% de Atendimento da EEE</i>	<i>Contribuição máxima horária (L/s)</i>	<i>Capacidade operacional (L/s)</i>
EEE.2	276	44,3%	3,05	4,67
EEE.3	98	15,7%	1,08	3,00

<sup>7</sup> Relatório Anual de Qualidade da Água. Disponível em: <https://site.sabesp.com.br/site/interna/Default.aspx?secaold=42>.



Conforme apresentado no **Quadro 8.6**, as elevatórias são suficientes até final de plano, de forma que não é necessária a ampliação dessas unidades.

Para avaliação das linhas de recalque, considerou-se como referência as velocidades de operação entre 0,6 e 3,0 m/s, conforme recomendado por Tsutiya (2011). A velocidade de escoamento para a linha é apresentada no **Quadro 8.7**.

**QUADRO 8.7 – VERIFICAÇÃO DA LINHA DE RECALQUE DA EEE**

<i>Denominação</i>	<i>Extensão (m)</i>	<i>Diâmetro (mm)</i>	<i>Vazão operacional da EEE (L/s)</i>	<i>Velocidade de escoamento (m/s)</i>
LR EEE.2	638,35	75	4,67	1,1
LR EEE.3	518,85	50	3,00	1,5

Observa-se que as velocidades nas linhas de recalque para a capacidade nominal das EEE 2 e 3, de 1,1 m/s e 1,5 m/s, respectivamente, são inferiores ao limite máximo recomendado de 3,0 m/s, de forma que não foi prevista ampliação dessas unidades.

### **8.3.3 Tratamento de Esgoto e Disposição do Efluente Tratado**

O esgoto coletado no município é encaminhado para a ETE Sede, com capacidade nominal de 2,23 L/s. A máxima contribuição média prevista, de 5,08 L/s é cerca de 128,2% acima da capacidade nominal da unidade, como pode ser observado na **Figura 8.3**.

Usualmente, é aceitável que a ETE opere com sobrecarga máxima de 10% sobre a capacidade nominal, tendo em vista que todas as unidades e equipamentos componentes de uma ETE, via de regra, suportam essa sobrecarga sem prejuízo da qualidade do efluente tratado. Ou seja, mesmo que seja considerada a sobrecarga de 10%, a unidade não é suficiente para o atendimento das contribuições projetadas para o município.

De acordo com a SABESP, foram adquiridos dois aeradores para instalação na ETE, o que aumentará a capacidade da ETE para 3,81 L/s, valor também inferior à contribuição prevista.

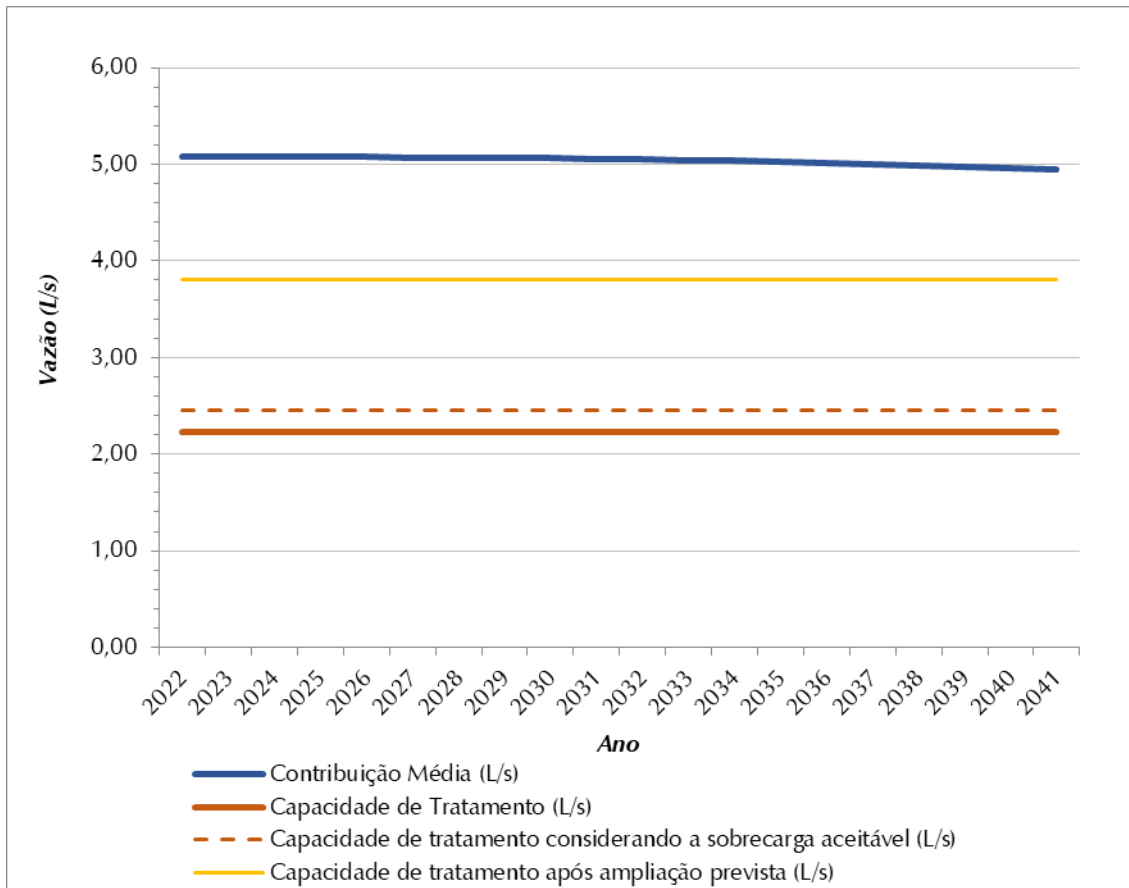


Figura 8.3 – Contribuição Média Total (L/s) x Capacidade de Tratamento de Esgoto (L/s) – SES Sede

Os resíduos removidos na ETE (material retido no gradeamento, areia e lodo) após desaguamento são encaminhados a um aterro sanitário (não identificado), de acordo com as informações disponibilizadas pela SABESP.

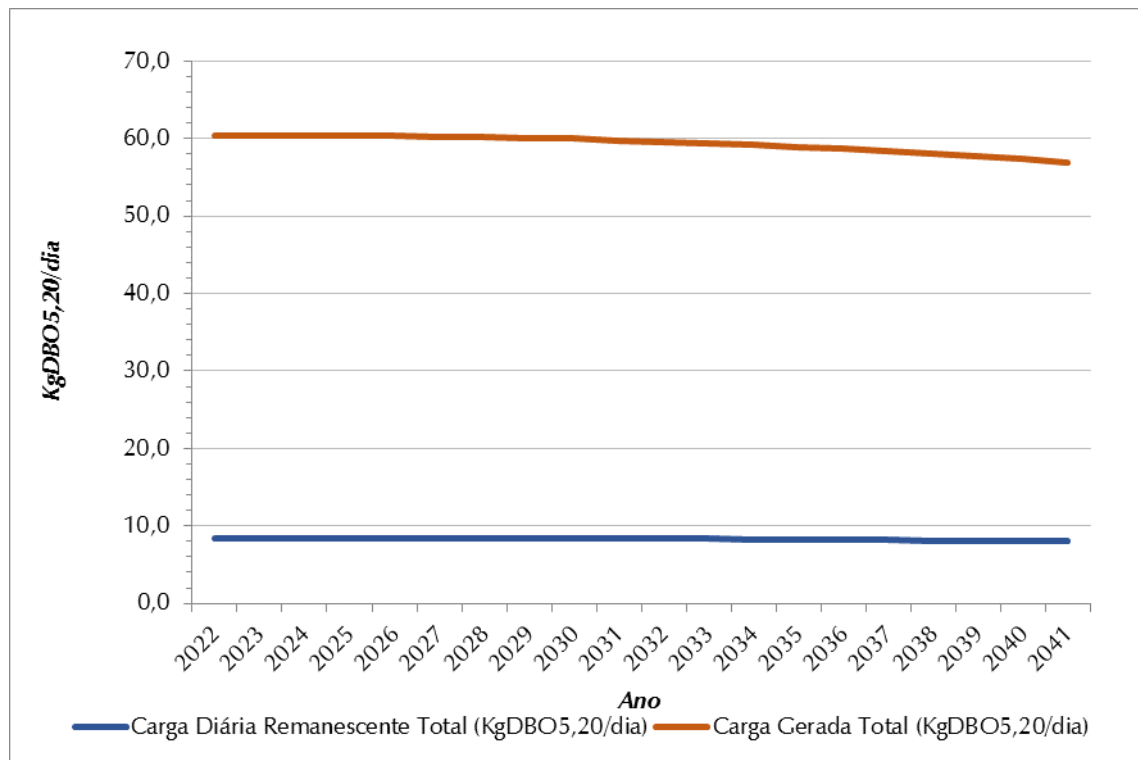
Não é realizado monitoramento do volume de lodo da lagoa. Além disso, foi informado que é utilizado cal nos resíduos removidos para minimizar a proliferação de maus odores e consequentemente de moscas.

O emissário final é constituído por dois trechos de tubulação, em PVC e ferro fundido, com diâmetro de 150 mm e extensão total de 2.563,21 m. Não foram disponibilizados dados que permitam a avaliação de sua capacidade.

### 8.3.4 Qualidade do efluente tratado

O SES Sede é atendido por uma ETE que utiliza o processo de lagoa facultativa. Segundo o Relatório de Qualidade das Águas Interiores do Estado de São Paulo, divulgado pela CETESB em 2021 e relativo ao ano de 2020, o sistema de tratamento do município de Santana da Ponte Pensa possui eficiência média de remoção de matéria orgânica em termos de DBO<sub>5,20</sub> de 86%, ou seja, superior à estabelecida no Decreto Estadual nº 8.468/76, de 80%.

A **Figura 8.4** apresenta a evolução das cargas orgânicas geradas e remanescentes do sistema. Observa-se que há diminuição das cargas geradas e remanescentes ao longo do período de planejamento, acompanhando o decréscimo populacional.



**Figura 8.4 - Evolução de Cargas Orgânicas (Kg DBO<sub>5,20</sub>/Dia) – SES Sede**

Ainda em relação ao Relatório de Qualidade das Águas Interiores do Estado de São Paulo, o Indicador de Coleta e Tratabilidade de Esgoto da População Urbana (ICTEM) foi igual a 10,0, o que o classifica como bom (entre 7,6 e 10,0).

Este indicador relaciona coleta, existência e eficiência do sistema de tratamento do esgoto coletado, efetiva remoção da carga orgânica em relação à carga potencial, destinação adequada de lodo e resíduos gerados no tratamento e não desenquadramento da classe do corpo receptor pelo efluente tratado e lançamento direto e indireto de esgoto não tratado. Assim, observa-se que o SES de Santana da Ponte Pensa possui atendimento bom aos parâmetros considerados neste indicador da CETESB.

O lançamento de macronutrientes acima da capacidade de autodepuração de corpos hídricos, especialmente em ambientes lênticos, pode levar a problemas de eutrofização e toxicidade à vida aquática, o que pode provocar mortandade de peixes em eventos extremos. Dessa forma, para se obter resultados confiáveis sobre a concentração de nitrogênio amoniacal e de fósforo nos corpos receptores dos efluentes das ETEs, é fundamental que municípios e as operadoras de seus sistemas de esgotamento sanitário monitorem e divulguem dados primários para estudo específico, que envolve as seguintes atividades principais:

- ✓ Dados de nitrogênio amoniacal e de fósforo no corpo receptor a montante do lançamento do efluente;

- ✓ Dados de nitrogênio amoniacal e de fósforo do efluente tratado;
- ✓ Estudo de diluição/autodepuração que, além da delimitação da região de cálculo, em que se construirá a rede de rios e reservatórios, necessitaria da obtenção de parâmetros associados aos trechos de rios simulados, tais como: extensão linear total do trecho de rio, altitude média da região, velocidade média do rio, vazões específicas da bacia. A altitude média é utilizada para o cálculo do Coeficiente de Saturação (CS) e obtenção da concentração limite de oxigênio dissolvido. São utilizados para o cálculo do tempo de permanência para rios a extensão e a velocidade média. Assim, a partir destes parâmetros são feitas simulações da autodepuração do fósforo e da reaeração dos trechos em estudo, utilizando ferramentas computacionais levando à obtenção de valores de concentração em pontos de interesse para análise.

O monitoramento desses parâmetros visa buscar a melhor qualidade de água possível, não prejudicando quem está a jusante com eutrofizações e/ou mortandade de peixes em eventos climáticos críticos.

## **8.4 ANÁLISE DAS CONDIÇÕES INSTITUCIONAIS DOS SERVIÇOS DE ÁGUA E ESGOTO**

### **8.4.1 Titularidade da Prestação dos Serviços**

Os serviços de abastecimento de água e esgotamento sanitário do município de Santana da Ponte Pensa são prestados pela SABESP. Trata-se de uma empresa privada de economia mista, com personalidade jurídica própria, com autonomia administrativa, econômica e financeira.

Sua finalidade consiste em estudar, projetar e executar, diretamente ou mediante contrato com organizações especializadas em Engenharia Sanitária, as obras relativas à construção ou remodelação dos sistemas públicos de abastecimento de água potável e de esgotamento sanitário, bem como administrar, operar, manter, conservar e explorar diretamente os serviços de água e esgotamento sanitário, além de lançar, fiscalizar e arrecadar as tarifas desses serviços.

As vantagens da concessão dos serviços de saneamento são as seguintes:

- ✓ Maior facilidade de obtenção de fontes de financiamento;
- ✓ Não é influenciada pela política local na tomada de decisões, sendo responsável pela fixação de tarifas de água e esgoto.

### **8.4.2 Legislação Aplicável**

Em função das novas referências, em termos da legislação institucional em vigor, deve-se destacar que os planos municipais de saneamento deverão obedecer às exigências das Leis Federais nº 11.445/07 (Lei Nacional do Saneamento Básico e sua regulamentação – Decreto nº 7.217/10) e 11.107/05 (Lei dos Consórcios Públicos); outras leis de referência são as Leis nº 11.079/04 (Lei das Parcerias Público-Privadas), Lei nº 8.987/95 (Lei de Concessões) e, no campo da regulação dos serviços, a Lei Complementar nº 1.025/07, que criou a ARSESP.

Deve-se destacar também a Lei nº 14.026, de 15 de julho de 2020, que atualiza o marco legal do saneamento básico e altera a Lei nº 9.984, de 17 de julho de 2000, para atribuir à ANA competência para editar normas de referência sobre o serviço de saneamento. A meta do Governo Federal é alcançar a universalização até 2033, garantindo que 99% da população brasileira tenha acesso à água potável e 90% ao tratamento e a coleta de esgoto.

Deve-se, também, levar em conta a Lei Estadual nº 7.663/91, centrada na Política Estadual de Recursos Hídricos, e demais documentos que orientam a elaboração dos planos nacionais, estaduais, municipais ou regionais (como portarias, resoluções, guias, leis orgânicas municipais etc.).

Na esfera municipal, pode-se destacar a Lei Orgânica do Município de Santana da Ponte Pensa, de 5 de abril de 1990, que dispõe sobre as competências de cada entidade governamental, incluindo as responsáveis pelos serviços de saneamento básico e meio ambiente.

## **9. OBJETIVOS E METAS**

### **9.1 ABORDAGEM GERAL SOBRE OS OBJETIVOS E METAS PARA OS SISTEMAS DE SANEAMENTO DO MUNICÍPIO**

Neste capítulo são definidos os objetivos e as metas para o município de Santana da Ponte Pensa, contando com dados e informações que já foram sistematizados nos capítulos anteriores, essencialmente quanto ao que se pretende alcançar em cada horizonte de planejamento, com relação ao nível de cobertura dos serviços de saneamento básico e sua futura universalização.

Sob essa intenção, os objetivos e metas serão mais bem detalhados em nível do território do município, orientando o desenvolvimento do programa de investimentos proposto, que constituirá a base do Plano Municipal.

### **9.2 CONDICIONANTES E DIRETRIZES GERAIS ADVINDAS DE DIAGNÓSTICOS**

Contando com todos os subsídios levantados, pode-se, então, chegar a conclusões e a diretrizes gerais relacionadas aos planos municipais dos serviços de abastecimento de água e esgotamento sanitário:

- ✓ As articulações e mútuas repercussões entre os segmentos internos ao setor de saneamento, que envolvem o abastecimento de água e a coleta e o tratamento de esgoto;
- ✓ As ações conjuntas e processos de negociação para alocação das disponibilidades hídricas, com vistas a evitar conflitos com outros diferentes setores usuários das águas – no caso da UGRHI 18, com destaque para a agropecuária e segmentos da indústria e construção.

Em relação aos sistemas de abastecimento de água dos municípios da UGRHI 18, o Diagnóstico efetuado indicou que:

- ✓ Entre 2014 e 2018 o índice de abastecimento de água permanecendo constante na UGRHI 18, sempre acima de 99% de atendimento da população urbana. Em 2018, o índice médio de abastecimento de água era de 99,7%, indicando o alto índice de atendimento da população urbana residente na Unidade (CBH-SJD, 2020).

No que tange aos sistemas de coleta e tratamento de esgoto, as conclusões obtidas do Diagnóstico são as seguintes:

- ✓ O índice de coleta de esgoto aumentou entre o período de 2015 e 2019 na UGRHI 18, sendo que em 2015 o índice era de 95,40% e em 2019 o índice era de 97,90%. Em relação ao tratamento, o índice aumentou na mesma proporção, visto que os municípios possuem 100% de tratamento do esgoto coletado (CBH-SJD, 2020).

- ✓ No entanto, em relação à eficiência do sistema de esgotamento, houve melhora, de 76% em 2015 para 77,80% em 2019. Porém, é importante salientar que a eficiência média se encontra abaixo dos 80% conforme previsto no Decreto Estadual nº 8.468/76 (CBH-SJD, 2020).

Sob tais conclusões, os planos municipais dos serviços de abastecimento de água e esgotamento sanitário devem considerar as seguintes diretrizes gerais:

- ✓ Buscar a universalização dos sistemas de abastecimento de água, não somente para atender às questões de saúde pública e direitos de cidadania, como também para que os mananciais presentes e potenciais sejam prontamente aproveitados para fins de abastecimento de água, consolidando o sistema de saneamento, prevendo projeções de demandas futuras e antecipando-se a possíveis disputas com outros setores usuários das águas;
- ✓ Apenas em casos isolados de pequenas comunidades da área rural admitir metas ainda parciais, para chegar à futura universalização dos serviços de abastecimento de água;
- ✓ Aumentar a eficiência na distribuição de água potável, o que significa reduzir o índice de perdas reais e aparentes, com melhor aproveitamento dos mananciais utilizados; e,
- ✓ Maximizar os índices de coleta de esgoto sanitário, associados a sistemas de tratamento, notadamente nos casos em que possam ser identificados rebatimentos positivos sobre a qualidade de corpos hídricos nos trechos de jusante.

### **9.3 OBJETIVOS E METAS**

Em consonância com as diretrizes gerais, este estudo deve adotar os seguintes objetivos e metas, tal como já disposto, essencialmente, quanto ao que se pretende alcançar em cada horizonte de projeto, em relação ao nível de cobertura e/ou aos padrões de atendimento dos serviços de saneamento básico e sua futura universalização, conforme apresentado nos itens a seguir, particularmente para cada sistema/serviço de saneamento.

De acordo com o planejamento efetuado para elaboração desta revisão e atualização dos planos de saneamento dos serviços de abastecimento de água e esgotamento sanitário, foi concebida a seguinte estruturação sequencial para implantação das medidas necessárias:

- ✓ 2020 a 2022 – elaboração dos planos municipais;
- ✓ 2022 até o final de 2026 – obras emergenciais e de curto prazo;
- ✓ 2027 até o final de 2031 – obras de médio prazo;
- ✓ 2032 até o final de 2041 – obras de longo prazo.

#### **9.3.1 Sistemas de Abastecimento de Água e Esgotamento Sanitário**

As áreas urbanas e rurais do município podem ser atendidas por sistemas coletivos e individuais. O **Quadro 9.1**, a seguir apresenta as porcentagens referentes à parcela da

população atendida nas áreas urbanas e rurais, em função do tipo de solução utilizada (coletiva ou individual) para os serviços de abastecimento de água e de esgotamento sanitário. Os índices de atendimento são abordados nos **Quadro 9.2** e **Quadro 9.3**, na sequência.

**QUADRO 9.1 – PROPORÇÃO DA POPULAÇÃO URBANA E RURAL ATENDIDAS POR TIPO DE SOLUÇÃO**

Serviços de Saneamento	Soluções coletivas		Soluções individuais	
	População urbana	População rural	População urbana	População rural
Água	100%	0%	0%	100%
Esgoto	100%	0%	0%	100%

No **Quadro 9.2** encontram-se resumidos os objetivos e metas, considerando metas progressivas de atendimento para consecução da universalização dos serviços, abordando os sistemas de abastecimento de água e esgotamento sanitário com soluções coletivas. O período considerado está relacionado com horizonte de planejamento de 20 anos, especificamente nesse caso, entre 2022 e 2041.

Caberá ao prestador de serviços implementar ações que assegurem o controle e a redução no índice de perdas no abastecimento de água do município, não intermitência no abastecimento e melhoria dos processos de tratamento, consoante metas definidas em conjunto com os contratantes e a ARSESP – Agência Reguladora de Serviços Públicos do Estado de São Paulo, após a edição das respectivas Normas de Referência da ANA – Agência Nacional de Águas e Saneamento Básico, mediante formalização de Termo Aditivo ao contrato vigente.

Considerando que até a finalização deste plano municipal não ocorreu a edição da Norma de Referência sobre redução de perdas da ANA – Agência Nacional de Águas e Saneamento Básico, optou-se por sugerir como meta a projeção do índice de perdas na distribuição do sistema de abastecimento de água do ano de 2041.

**QUADRO 9.2 – OBJETIVOS E METAS RELACIONADAS AO NÍVEL DE ATENDIMENTO, REDUÇÃO DAS PERDAS E ÍNDICES DE TRATAMENTO DO SISTEMA DE ABASTECIMENTO DE ÁGUA E ESGOTAMENTO SANITÁRIO COM SOLUÇÕES COLETIVAS**

Serviços de Saneamento	ÁREA ATENDIDA PELO SISTEMA PÚBLICO			
	Objetivos	Situação Atual	Metas	Prazo
Água	Universalizar o atendimento de água	Índice de Atendimento 100%	Índice de atendimento ≥ 99%	até 2033
	Gerenciar o índice de perdas	Índice de Perdas 53 L/lig.dia	Índice de Perdas 214 L/lig.dia	até 2041
Esgoto	Universalizar a coleta e o tratamento de esgoto	Índice de Atendimento 100%	Índice de coleta e tratamento ≥ 90%	até 2033
		Índice de Tratamento 100%		

A Sabesp considera como obrigação da prestadora a disponibilidade do serviço na área atendível/abrangência definida com o Município, representado pelo índice de cobertura de redes.

No **Quadro 9.3** encontram-se resumidos os objetivos e metas, considerando, metas progressivas de atendimento para consecução da universalização dos serviços, abordando os



sistemas de abastecimento de água e esgotamento sanitário com soluções individuais O período considerado está relacionado com horizonte de planejamento de 20 anos, especificamente nesse caso, entre 2022 e 2041.

**QUADRO 9.3 – OBJETIVOS E METAS RELACIONADAS AO NÍVEL DE ATENDIMENTO E SUA FUTURA UNIVERSALIZAÇÃO DO SISTEMA DE ABASTECIMENTO DE ÁGUA E ESGOTAMENTO SANITÁRIO COM SOLUÇÕES INDIVIDUAIS**

<i>Serviços de Saneamento</i>	<i>ÁREA ATENDIDA POR SOLUÇÃO INDIVIDUAL</i>			
	<i>Objetivos</i>	<i>Situação Atual</i>	<i>Metas</i>	<i>Prazo</i>
Água	Universalizar o atendimento de água	Índice de Atendimento 98,8%	Índice de Atendimento ≥ 99%	Longo Prazo até 2033
Esgoto	Universalizar a coleta e tratamento de esgoto	Índice de Atendimento 0%	Índice de Atendimento ≥ 90%	Longo Prazo até 2033

## 10. FORMULAÇÃO E ORGANIZAÇÃO DE PROPOSTAS ALTERNATIVAS – PROGNÓSTICOS

### 10.1 SISTEMA DE ABASTECIMENTO DE ÁGUA SEDE

#### 10.1.1 Etapas e Demandas do Sistema

O sistema de abastecimento de água Sede é suprido integralmente por manancial subterrâneo. Haverá acréscimo das demandas entre 2022 e 2041, conforme apresentado no **Quadro 7.8**. As demandas referidas especificamente às datas adotadas para implantação/ampliação das obras dos sistemas são sumarizadas no **Quadro 10.1**, como referência.

**QUADRO 10.1 – RESUMO DAS VAZÕES A SEREM DISTRIBUÍDAS PARA O SISTEMA SEDE - ANOS DE REFERÊNCIA DE OBRAS**

Ano	Referência	Demanda Média (L/s)	Demanda Máxima Diária (L/s)	Demanda Máxima Horária (L/s)
2022	Início de Plano	3,40	3,97	5,67
2026	Obras Emergenciais e de Curto Prazo	3,76	4,33	6,03
2031	Obras de Médio Prazo	4,20	4,76	6,45
2041	Obras de Longo Prazo	4,25	4,78	6,38
<b>Acréscimos/Decréscimos em relação a 2022 - %</b>		<b>+25%</b>	<b>+20%</b>	<b>+13%</b>

#### 10.1.2 Mananciais

No item 8.2.1 verificou-se que a demanda máxima diária do sistema, de 4,93 L/s, é inferior à disponibilidade hídrica atual, de 150,11 L/s. Assim, não foi prevista intervenção nessa unidade.

#### 10.1.3 Captação e Adução de Água Bruta

Conforme pode ser observado no item 8.2.2, a vazão média diária captada atualmente não é suficiente para atender às demandas durante todo horizonte de planejamento. Entretanto, observa-se que os poços operam abaixo de sua vazão média outorgada. Assim, não foram previstas intervenções nessas unidades, apenas aumento do tempo de operação até o limite outorgado.

Não foram previstas intervenções nas adutoras de água bruta do sistema.

#### 10.1.4 Tratamento de Água

O tratamento da água captada é realizado por desinfecção simples (cloração com hipoclorito de sódio) e fluoretação (com ácido fluossilícico) na entrada do reservatório elevado do sistema, considerado adequado. Dessa forma, não foram previstas intervenções nesta unidade.

### 10.1.5 Reservação

Conforme apresentado no item 8.2.4, a capacidade de reservação atual (200 m<sup>3</sup>) é suficiente para atender o volume máximo previsto de 142 m<sup>3</sup>, não sendo previstas intervenções.

### 10.1.6 Redes de Distribuição

Conforme indicado no item 8.2.5, o estudo de demandas não previu a necessidade de ampliação da rede de distribuição em decorrência da acentuada redução populacional no município.

## 10.2 RESUMO DAS INTERVENÇÕES NO SISTEMA DE ABASTECIMENTO DE ÁGUA

Conforme dados apresentados nos itens anteriores, pode-se resumir as intervenções necessárias no sistema de abastecimento de água com soluções coletivas, ressalvando-se que se trata de intervenções principais, identificadas com base nos dados fornecidos e coletados junto à Prefeitura e à SABESP. Todas as intervenções possíveis somente serão conhecidas quando da elaboração de projetos executivos específicos, que possam melhor retratar todas as intervenções necessárias.

É importante destacar que o município não possui um cadastro da rede de abastecimento de água completo. A elaboração de arquivos executáveis com as características da rede, tais como diâmetro, material e informações geoespacializadas, é de extrema importância ao município, constituindo-se uma das principais recomendações neste plano.

Em relação ao sistema de distribuição, as intervenções dependem de estudos de distribuição populacional, do conhecimento das vazões distribuídas, da característica das redes existentes (não disponíveis), e da setorização da distribuição.

O **Quadro 10.2** apresenta a relação das intervenções principais a serem realizadas no sistema de abastecimento de água, abrangendo todas as áreas atendidas pelo sistema público.

**QUADRO 10.2 - RELAÇÃO DAS INTERVENÇÕES PRINCIPAIS NO SISTEMA DE ABASTECIMENTO DE ÁGUA – SOLUÇÕES COLETIVAS**

<i>Local</i>	<i>Sistemas</i>	<i>Unidades</i>	<i>Tipo de Intervenção/ Prazo de Implantação</i>	<i>Obras Principais Planejadas</i>
SAA Sede (Área Urbana)	Distribuição	Rede de Distribuição	Curto Prazo – entre 2022 e 2026	Elaboração de cadastro técnico (cadastro de rede e ligações) do sistema de abastecimento de água, em meio digital.
			Longo Prazo - entre 2034 e 2041	Implantação de Programa para a manutenção do índice de perdas.

O Índice de Perdas na Distribuição no ano de 2020, tal como informado pela SABESP, apresentou valor de 53 L/lig.dia, inferior ao pior cenário de perdas indicado no Capítulo 7; desse modo, é prevista apenas a manutenção do índice de perdas na distribuição.

Ressalta-se que a manutenção do índice de perdas na distribuição considera as dificuldades inerentes e os custos, que em geral envolvem as seguintes ações:

- ✓ Substituição de hidrômetros, em função de defeitos e incapacidade de registro de vazões corretas;
- ✓ Medidas relacionadas com a otimização dos sistemas, para combate e controle das perdas reais (vazamentos e entupimentos diversos) e das perdas aparentes (cadastro de consumidores, submedição, ligações clandestinas, gestão comercial etc.), com base em um Programa de Manutenção de Perdas.

Além disso, a própria operadora possui um planejamento de substituição de redes, na medida em que forem sendo identificados problemas operacionais, conforme pode ser observado no **Quadro 6.6** - Serviços prestados pela operadora. Adicionalmente, o presente Plano previu investimentos para a implantação do Programa de Manutenção de Perdas, conforme abordado no Capítulo 11, sendo que uma das ações é a substituição de redes de distribuição, tendo em vista os diâmetros reduzidos, a idade e os materiais empregados (cimento amianto) e outros.

Como a única intervenção proposta para o SAA Sede é o cadastro técnico, o croqui permanece idêntico ao apresentado na **Figura 4.1**.

### 10.3 SISTEMA DE ESGOTAMENTO SANITÁRIO SEDE

#### 10.3.1 Etapas e Contribuições do Sistema

Haverá decréscimo das contribuições entre 2022 e 2041, conforme apresentado nos **Quadros 7.10** e **7.11**. As contribuições afluentes ao tratamento e as cargas orgânicas tratadas em termos de  $DBO_{5,20}$  referidas especificamente às datas adotadas para implantação/ampliação das obras dos sistemas são apresentadas no **Quadro 10.3**.

**QUADRO 10.3 – RESUMO DAS CONTRIBUIÇÕES DE ESGOTO PARA O SISTEMA SEDE - ANOS DE REFERÊNCIA DE OBRAS**

Ano	Referência	Contribuição Média (L/s)	Contribuição Máxima Diária (L/s)	Contribuição Máxima Horária (L/s)	Carga Média Diária Tratada (Kg $DBO_{5,20}$ /dia)
2022	Início de Plano	5,08	5,53	6,89	60,4
2026	Obras Emergenciais e de Curto Prazo	5,08	5,53	6,89	60,3
2031	Obras de Médio Prazo	5,05	5,50	6,85	59,8
2041	Obras de Longo Prazo	4,95	5,38	6,66	57,0
<b>Acréscimos/Decréscimos em relação a 2022 - %</b>		<b>-3%</b>	<b>-3%</b>	<b>-3%</b>	<b>-6%</b>

#### 10.3.2 Coleta e Encaminhamento

Conforme indicado no item 8.3.1, o estudo de contribuições não previu a necessidade de ampliação da rede coletora em decorrência da acentuada redução populacional no município.

### 10.3.3 Elevação e Adução de Esgoto

O sistema de esgotamento sanitário possui duas EEE cujas capacidades nominais são suficientes até final de plano; além disso, as unidades possuem conjunto motobomba reserva instalado. No entanto, as EEE não possuem gerador de emergência; sendo assim, é preconizada a instalação de geradores de emergência nas duas elevatórias.

### 10.3.4 Tratamento de Esgoto e Disposição do Efluente Tratado

Conforme o item 8.3.3, a ETE Sede não é suficiente para o atendimento das contribuições futuras previstas, mesmo considerando a ampliação já prevista pela SABESP com a instalação de dois aeradores na lagoa facultativa. Sendo assim, é proposta a ampliação da capacidade de 3,81 L/s (capacidade após a instalação dos aeradores) para 5,10 L/s.

## 10.4 RESUMO DAS INTERVENÇÕES PRINCIPAIS NOS SISTEMAS DE ESGOTAMENTO SANITÁRIO

Com base nos dados apresentados anteriormente, podem-se resumir as intervenções necessárias no sistema de esgotamento sanitário com soluções coletivas, conforme apresentado no **Quadro 10.4** ressaltando-se que se trata de intervenções principais, identificadas com base nos dados fornecidos e coletados junto à Prefeitura Municipal e à SABESP. Todas as intervenções possíveis somente serão conhecidas quando da elaboração de projetos executivos específicos, que possam melhor retratar todas as intervenções necessárias no sistema.

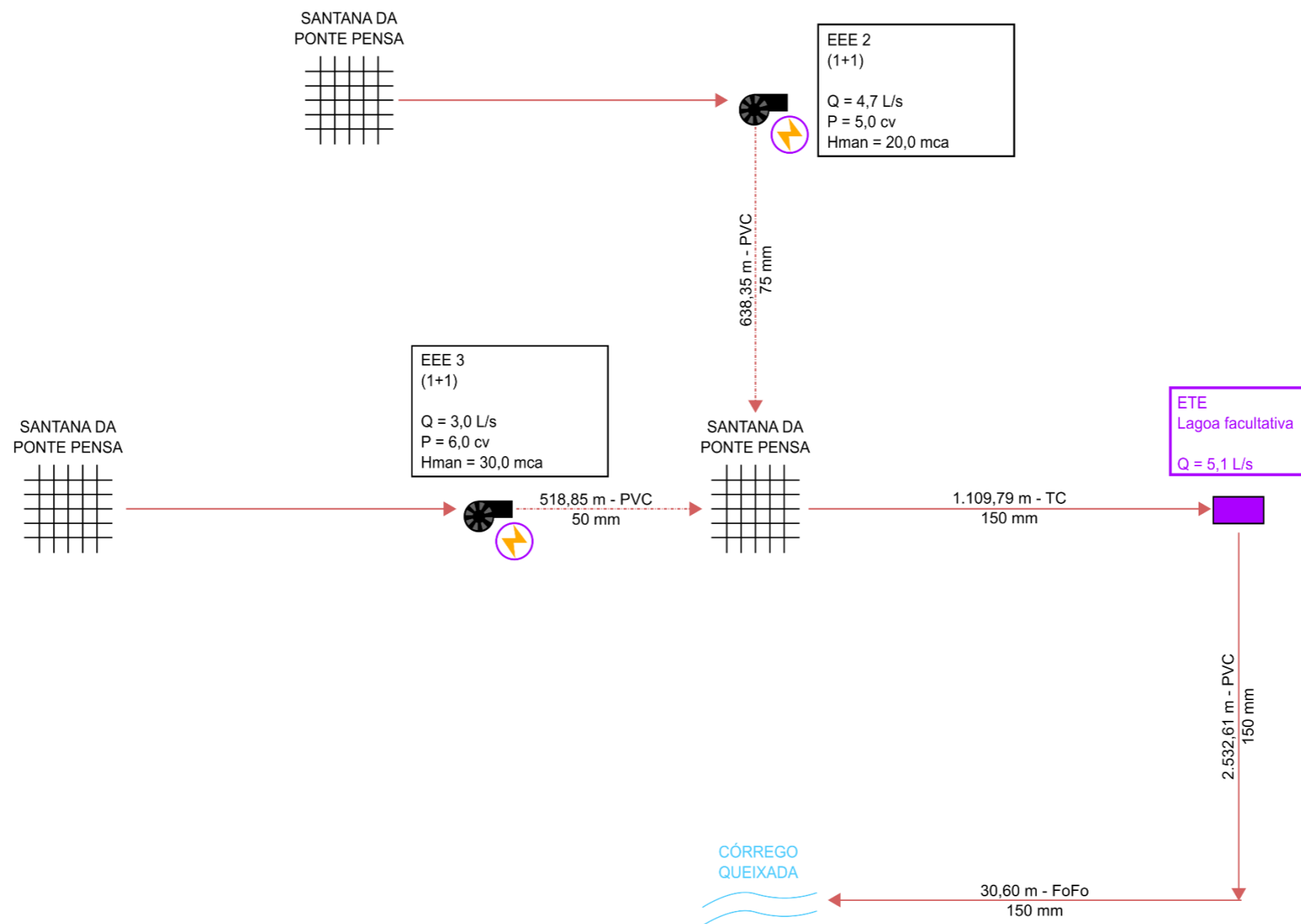
Ressalta-se que o município não possui um cadastro da rede coletora de esgoto completo. A elaboração de arquivos executáveis com as características da rede, tais como diâmetro, material e informações geoespacializadas, é de extrema importância ao município, constituindo-se uma das principais recomendações neste plano.

**QUADRO 10.4 – RELAÇÃO DAS INTERVENÇÕES PRINCIPAIS NOS SISTEMAS DE ESGOTAMENTO SANITÁRIO – SOLUÇÕES COLETIVAS**

<i>Local</i>	<i>Sistema</i>	<i>Unidade</i>	<i>Tipo de Intervenção/ Prazo de Implantação</i>	<i>Obras Principais Planejadas</i>
SES Sede (Área Urbana)	Coleta e Encaminhamento	Rede Coletora	Curto Prazo – entre 2022 e 2026	Elaboração do cadastro técnico (cadastro de rede e ligações) do sistema de esgotamento sanitário, em meio digital.
	Elevação e Adução de Esgoto	Estação Elevatória de Esgoto	Curto Prazo – entre 2022 e 2026	Instalação de gerador de emergência nas duas EEE, incluindo todas as adequações necessárias nas áreas civis, hidromecânica e elétrica.
	Tratamento	Estação de Tratamento de Esgoto	Curto Prazo – entre 2022 e 2026	Ampliação da capacidade da ETE em 1,30 L/s.

Na **Figura 10.1** está apresentado o croqui com as intervenções propostas para o SES Sede.

### SISTEMA DE ESGOTAMENTO SANITÁRIO DE SANTANA DA PONTE PENSA (SP) SISTEMA SEDE



**LEGENDA**

	Região Atendida		Corpo Receptor		Estação Elevatória de Esgoto		Linha de Recalque		Coletor tronco/Interceptor Emissário		Estação de Tratamento de Esgoto Proposta
	Gerador de Emergência Proposto										

Figura 10.1 – Croqui das Intervenções Propostas para o sistema de esgotamento sanitário Sede

## 10.5 ATENDIMENTO DO MUNICÍPIO COM SOLUÇÕES INDIVIDUAIS

### 10.5.1 Sistema de Abastecimento de Água

O atendimento à água da área rural com soluções individuais adequadas se encontra abaixo da meta de universalização, com 98,8% da população atendida com poços ou nascentes na propriedade. Desse modo, para que seja atingida a meta de 99% de atendimento em 2033, é necessário aumento do índice atual.

Contudo, em decorrência do decréscimo populacional, que corresponde a uma redução de 46,5% da população rural (171 habitantes) entre 2022 e 2041 e do alto índice de atendimento através de solução individual, que, atualmente, encontra-se em 98,8%, ressalta-se que não é necessária a implantação de soluções individuais para o abastecimento de água no município.

### 10.5.2 Sistema de Esgotamento Sanitário

Em relação ao esgotamento sanitário na área rural com soluções individuais adequadas, foi considerado atendimento nulo. Conforme já mencionado anteriormente as fossas sépticas foram consideradas inadequadas, tendo em vista que é necessário tratamento complementar (filtro anaeróbio, filtro aeróbio, filtro de areia, vala de infiltração, escoamento superficial, desinfecção, dentre outros) antes da disposição final, devido à qualidade regular do efluente tratado (40% a 70% de eficiência de remoção de DBO<sub>5,20</sub> e 50% a 80% de eficiência de remoção de Sólidos Suspensos Totais – SST).

Desse modo, para que seja atingida a meta de 90% de atendimento em 2033, é necessário universalização, a partir da implantação de 86 Unidades Sanitárias Individuais (USI), com capacidade de até 06 (seis) pessoas, compostas por caixa de gordura, caixa de inspeção, tanque séptico de câmara única ou em série, seguido de filtro anaeróbio de fluxo ascendente e sumidouro (uma USI por domicílio), conforme apresentado no **Quadro 10.5**.

**QUADRO 10.5 – RESUMO DAS IMPLANTAÇÕES PARA SOLUÇÕES INDIVIDUAIS DE ESGOTAMENTO SANITÁRIO - ANOS DE REFERÊNCIA DE OBRAS**

Ano	Referência	Domicílios ocupados a serem atendidos no período	Total acumulado de domicílios ocupados atendidos
2022	Início de Plano	-	0
2026	Obras Emergenciais e de Curto Prazo	38	38
2031	Obras de Médio Prazo	37	75
2041	Obras de Longo Prazo	11	68
<b>Total de domicílios atendidos</b>		<b>86</b>	<b>86*</b>

\*Máximo número de domicílios atendidos entre 2022 e 2041.

Salienta-se que no âmbito estadual existe a possibilidade de financiamento para implantação de melhoria do saneamento da área rural para populações de baixa renda através do Programa Água é Vida, conforme o Decreto nº 57.689, de 27 de dezembro de 2011. Este Programa, de acordo com levantamento da CSAN/SIMA referente a dezembro de 2020, não havia sido implantado no município de Santana da Ponte Pensa.

### 10.5.3 Resumo das Intervenções Principais na Área Atendida por Soluções Individuais de Santana da Ponte Pensa

Com base nos dados apresentados anteriormente, podem-se resumir as intervenções necessárias na área rural de Santana da Ponte Pensa, conforme apresentado no **Quadro 10.6** ressaltando-se que se trata de intervenções principais, identificadas com base nos dados coletados a partir do Censo 2010. Salienta-se que todas as intervenções possíveis somente serão conhecidas quando da elaboração de projetos executivos específicos, que possam melhor retratar todas as intervenções necessárias no sistema.

**QUADRO 10.6 – RELAÇÃO DAS INTERVENÇÕES PRINCIPAIS DO MUNICÍPIO – SOLUÇÕES INDIVIDUAIS**

<i>Local</i>	<i>Sistema</i>	<i>Obras Principais Planejadas</i>	<i>Tipo de Intervenção/ Prazo de Implantação</i>	<i>Obras Principais Planejadas</i>
Santana da Ponte Pensa (Área Rural)	Esgoto Soluções Individuais	Unidades Sanitárias Individuais	Longo Prazo – até 2033	Implantação de 86 Unidades Sanitárias Individuais com caixa de gordura, caixa de inspeção, tanque séptico de câmara única ou em série, seguido de filtro anaeróbio de fluxo ascendente e sumidouro.

Em relação à limpeza das USI, em nível de planejamento, é possível recomendar que a municipalidade desenvolva estudo envolvendo:

- ✓ Levantamento cadastral, incluindo localização espacial, de unidades em USIs e Fossas em operação;
- ✓ Projeção de crescimento das contribuições, determinação do volume a ser recolhido e transportado para o destino final;
- ✓ Identificação do local de destino final – ETE, Aterro, etc.;
- ✓ Determinação das distâncias médias de transporte, definição do tipo de equipamento (caminhão limpa-fossa, chorumeira etc.);
- ✓ Levantamento dos investimentos e despesas de exploração (mão de obra, combustível, conservação dos equipamentos, custo da disposição final);
- ✓ Estudo de viabilidade financeira;
- ✓ Avaliação de alternativas de soluções consorciadas com municípios vizinhos, e;
- ✓ Fontes de recursos.



---

## **11. ESTIMATIVA DOS INVESTIMENTOS NECESSÁRIOS E AVALIAÇÃO DAS DESPESAS DE EXPLORAÇÃO**

### **11.1 METODOLOGIA PARA ESTIMATIVA DE CUSTOS – INVESTIMENTOS – SOLUÇÕES COLETIVAS**

---

#### **Estudo de Custo de Empreendimentos – SABESP**

A estimativa de custos para empreendimentos relativos aos serviços de água e esgoto nas áreas urbanas foi efetuada, preferencialmente, com base em documento fornecido pela SABESP para avaliação de custos de estudos e empreendimentos, elaborado pelo Departamento de Valoração para Empreendimentos - TEV, de janeiro de 2019. Neste documento, encontram-se apresentados os custos para as seguintes unidades dos sistemas de água e esgoto, com base na análise de 1.000 contratos encerrados, abrangendo obras na Região Metropolitana de São Paulo (RMSP), Litoral e Interior do Estado de São Paulo:

- ✓ Sistema de Abastecimento de Água – rede de distribuição, ligações domiciliares, adutoras, reservatórios, poço tubular profundo, estação elevatória e estação de tratamento de água;
- ✓ Sistema de Esgotamento Sanitário – rede coletora, ligações domiciliares, coletores troncos, interceptores, estação elevatória e lagoas de tratamento.

O sistema utilizou como base o Banco de Preços de Obras e Serviços de Engenharia da SABESP, obedecendo aos critérios técnicos adotados no Manual de Especificações Técnicas, Regulamentação de Preços e Critérios de Medição. No caso de obras lineares, as planilhas foram elaboradas de acordo com o tipo de material, diâmetro e escoramento utilizado. Os preços referem-se a obras com médio grau de complexidade. Nos itens referentes ao fornecimento de materiais, utilizou-se o Banco de Preços de Insumos da SABESP, aplicando-se uma taxa de BDI – Benefícios e Despesas Indiretas de 20%.

Considerando a data base dos preços de janeiro de 2019, os preços apresentados no documento da SABESP foram majorados em cerca de 12,71%, considerando o período de janeiro/2019 a dezembro/2020, através da aplicação do INCC-M – Índice Nacional do Custo da Construção (FGV-IBRE, 2021).

### **11.2 METODOLOGIA PARA ESTIMATIVA DOS INVESTIMENTOS NO PROGRAMA DE REDUÇÃO DE PERDAS**

---

A implementação de um Programa de Redução de Perdas implica uma série de procedimentos e ações necessárias ao longo de todo o período de planejamento, de forma contínua e eficaz. Caso seja necessária a implantação de um programa de redução de perdas, a estimativa do custo é feita a partir de cotações obtidas em projetos recentes do CONSÓRCIO, já ajustadas de acordo com o INCC para dezembro de 2020.

- ✓ Custo unitário de R\$ 31,90 por metro de rede (existente + a implantar).

Em situações nas quais o sistema não exigir a implantação de um programa de redução de perdas, foi considerado que as ações voltadas à manutenção do atual índice de perdas demandam em torno de 50% do investimento para implantação do programa, sendo:

- ✓ Custo unitário de R\$ 15,95 por metro de rede (existente + a implantar).

No caso específico de Santana da Ponte Pensa o índice de perdas atual do sistema de abastecimento de água do município (53 L/lig.dia) é inferior ao pior cenário de perdas estabelecido no capítulo 7, sendo prevista apenas a manutenção das perdas na distribuição.

### **11.3 METODOLOGIA PARA A ESTIMATIVA DAS DESPESAS DE EXPLORAÇÃO (DEX)**

Para avaliação de custos operacionais, foram utilizados dados publicados pelo SNIS e dados fornecidos pela SABESP. As despesas de exploração, expressas no índice IN026 do SNIS (Dado referente a 2019, publicado pelo SNIS em 2020), e iguais a R\$ 1,75/m<sup>3</sup> faturado em Santana da Ponte Pensa, englobam itens relacionados a pessoal, produtos químicos, energia elétrica, serviços de terceiros, água importada, esgoto exportado, despesas fiscais ou tributárias computadas na DEX, além de outras despesas de exploração<sup>8</sup>.

### **11.4 METODOLOGIA PARA ESTIMATIVA DE CUSTOS – INVESTIMENTOS – SOLUÇÕES INDIVIDUAIS**

O documento fornecido pela SABESP para avaliação de custos de estudos e empreendimentos, elaborado pelo Departamento de Valoração para Empreendimentos – TEV não possui orçamento para implantação de poço semiartesiano ou Unidades Sanitárias Individuais. Desse modo, a estimativa de custos para empreendimentos relativos à implantação de soluções individuais para atendimento de água nas áreas rurais foi efetuada com base em resultados de processos licitatórios de Prefeituras Municipais com ano base de abril de 2018 e setembro de 2020, para a implantação de poços semiartesianos. Dessa forma, foi utilizado um valor médio de implantação de poços semiartesiano, os quais foram majorados através da aplicação do INCC-M – Índice Nacional do Custo da Construção no período até dezembro de 2020.

Para reservação, item não especificado nas licitações consultadas, utilizou-se o preço médio praticado no mercado, com valores consultados em janeiro de 2021, conforme especificado:

- ✓ Sistema de Abastecimento de Água – perfuração tubular com profundidade entre 18 e 30 metros, instalação de bomba submersa, quadro de comando, ligações hidráulicas e elétricas e análise de água, com o custo unitário estimado de R\$ 7.437,25;
- ✓ Reservação – caixa d’água de polietileno com capacidade de 500 L com custo unitário estimado de R\$ 219,42;
- ✓ Custo unitário total estimado da solução – R\$ 7.656,67;

<sup>8</sup> As despesas fiscais ou tributárias computadas na DEX abrangem o PIS/PASEP, COFINS, IPVA, IPTU, ISS, contribuições sindicais e taxas de serviços públicos.

Para as soluções individuais para o atendimento do esgotamento sanitário foi utilizado a Composição de Custos de Aquisição e Instalação de USIs, de agosto de 2019, fornecida pela SIMA. O documento enviado possui o orçamento estimado para duas alternativas de USIs, conforme apresentado a seguir:

- ✓ Tipo 1 – caixa de gordura, caixa de inspeção, fossa séptica, filtro anaeróbio, materiais diversos (tubulação, brita, reposição de piso e concreto para base), mão de obra e equipamentos (retroescavadeira, ajudante e pedreiro);
- ✓ Tipo 2 – caixa de gordura, caixa de inspeção, fossa séptica, sumidouro, materiais diversos (tubulação, brita, reposição de piso e concreto para base), mão de obra e equipamentos (retroescavadeira, ajudante e pedreiro);

O documento destaca a incidência de Lucro e Despesas Indiretas (LDI) de 28% na contratação de terceiros para realização dos serviços. Desse modo, para a estimativa de custos foi adotado o valor médio entre os dois tipos de USI descritos, com valor majorado através da aplicação do INCC-M no período até dezembro de 2020.

- ✓ Custo estimado para solução – R\$ 8.123,68 por Unidade Sanitária Individual.

Com relação ao esgotamento das unidades, foi utilizado o mesmo procedimento de consulta a processos licitatórios de prefeituras municipais. Dessa forma, obteve-se valor médio para coleta e disposição do lodo, também com base em valores majorados com o índice INCC-M. Salienta-se, no entanto, a recomendação de estudos mais específicos para a determinação do real custo para o esgotamento das USI, conforme já mencionados no item 10.5.3.

- ✓ Custo total estimado para esgotamento de cada unidade – R\$ 900,16 por USI;
- ✓ Frequência de esgotamento considerada – uma vez a cada três anos para cada USI.

## **11.5 ESTIMATIVA DE CUSTOS E CRONOGRAMA DE IMPLANTAÇÃO**

O plano municipal indica estudos: populacionais, de expansão dos sistemas e valores de investimentos para os Sistemas Coletivos e Individuais baseado em premissas que podem divergir dos estudos da prestadora de serviço e o negociado entre o Município e a Sabesp.

Eventual desequilíbrio na equação econômico-financeira do contrato vigente de prestação de serviços decorrente das alterações futuras a serem formalizadas por Termo Aditivo será apurado em procedimento próprio pela ARSESP, observadas as disposições contratuais sobre a matéria.

### **11.5.1 Sistema de Abastecimento de Água – Soluções Coletivas**

A estimativa de custos foi elaborada com base em documento do Departamento de Valoração para Empreendimentos – TEV, da SABESP, de janeiro de 2019 para empreendimentos relativos aos Serviços de Distribuição de Água nas áreas urbanas. Os preços referem-se a obras com grau médio de complexidade. Os valores apresentados nesse documento foram majorados para a correção devida no período de janeiro de 2019 a dezembro de 2020.

O resumo das obras necessárias para o Sistema de Abastecimento de Água Coletivo de Santana da Ponte Pensa é apresentado na **Figura 11.1**. O montante dos investimentos previstos é da ordem de R\$ 191 mil, com valores estimados na data base de dezembro de 2020.

### **11.5.2 Principais Benefícios da Solução Proposta para a Área Urbana**

Tendo em vista as propostas de soluções apresentadas nos itens anteriores, e cujas obras estão explicitadas na **Figura 11.1**, tem-se como principais benefícios para o sistema de abastecimento de água:

- ✓ A universalização dos serviços, atendendo a toda a população urbana e rural do município;
- ✓ Maior garantia de fornecimento de água com a qualidade estabelecida pela legislação vigente, desde a saída da unidade de tratamento até as residências;
- ✓ Aumento da eficiência do sistema, com operação completa e eficaz, atrelada à substituição de unidades e implantação de outras em locais estratégicos;
- ✓ Melhoria no sistema de gerenciamento municipal, em função do maior acompanhamento dos processos.

Ademais, podem-se citar, também, os benefícios ao município como um todo, como:

- ✓ Benefícios na área da saúde: o acesso à água potável reduz a incidência de doenças de veiculação hídrica, redução na mortalidade no primeiro ano de vida e aumento da expectativa de vida;
- ✓ Benefícios econômicos: a valorização imobiliária, redução de abstinência no trabalho, em função de condições de saúde melhores, valorização do turismo ao oferecer melhor infraestrutura urbana e a geração de empregos em razão de obras de expansão e manutenção dos sistemas;
- ✓ Benefícios na área da educação: moradores de áreas sem acesso à rede de distribuição de água e de coleta de esgoto apresentam maior atraso escolar. Essa escolaridade menor significa perda de produtividade e de remuneração das gerações futuras. Conforme estudo *Benefícios econômicos da expansão do saneamento brasileiro* publicado pelo Instituto Trata Brasil (TRATA BRASIL, 2018), a universalização do acesso à água tratada e coleta de esgoto reduziria em 6,8% o atraso escolar. Assim, com efeito positivo na produtividade no trabalho e na renda.

A implementação de ações nos SAA a partir das metas estabelecidas, surtirá efeitos nos serviços prestados que podem ser expressos pelos indicadores selecionados apresentados no **Quadro 13.4**.

Sistema	Unidade	Obras Principais Planejadas	Investimento (R\$)	Emergenciais/ Curto Prazo					Médio Prazo					Longo Prazo								
				2022	2023	2024	2025	2026	2027	2028	2029	2030	2031	2032	2033	2034	2035	2036	2037	2038	2039	2040
SAA Sede	Distribuição	Elaboração de cadastro técnico (cadastro de rede e ligações) do sistema de abastecimento de água existente, em meio digital.	R\$ 33.000,00	■																		
		Implantação de programa de redução de perdas na distribuição. Para redes novas e existentes.	R\$ 158.000,00											■								
<b>Investimentos Totais</b>			<b>R\$ 191.000,00</b>	<b>R\$ 33.000,00</b>					<b>R\$ -</b>					<b>R\$ 158.000,00</b>								

Figura 11.1 – Cronograma de Implantação das Intervenções Propostas para o SAA coletivo

### 11.5.3 Sistema de Esgotamento Sanitário – Soluções Coletivas

A estimativa de custos foi elaborada com base em documento do Departamento de Valoração para Empreendimentos – TEV, da SABESP, de janeiro de 2019 para empreendimentos relativos aos Serviços de Coleta de Esgoto nas áreas urbanas. Os preços referem-se a obras com grau médio de complexidade. Os valores apresentados nesse documento foram majorados para a correção devida para a data de referência de dezembro de 2020.

Esta estimativa de custos também é indicada na **Figura 11.2** considerando-se todo o período de planejamento. O montante dos investimentos previstos é da ordem de R\$ 883 mil, com valores estimados na data base de dezembro de 2020.

A Unidade de Negócio RT utiliza, em projetos novos de rede coletora, o valor de taxa de contribuição de infiltração igual a 0,05 L/s.km. A extensão desse critério para toda a área de planejamento resultaria em redução média de 31,9% da contribuição média total de esgotos, incremento médio de 50,2% da concentração de DBO<sub>5,20</sub> no esgoto afluente às ETEs, e no caso do município de Santana da Ponte Pensa uma redução na necessidade de ampliação da infraestrutura de R\$ 883.000,00 para R\$ 242.000,00.

### 11.5.4 Sistema de Esgotamento Sanitário – Soluções Individuais

A estimativa de custos para a implantação das soluções individuais foi elaborada com base em custos referenciais obtidos de empreendimentos dessa natureza. Esta estimativa de custos também é indicada na **Figura 11.3** considerando-se o período de planejamento para universalização do atendimento em 2033. O montante dos investimentos previstos é da ordem de R\$ 699 mil para as soluções individuais, com valores estimados na data base de dezembro de 2020.

Além disso, no **Quadro 11.1** é apresentada a estimativa das despesas relativas à limpeza das unidades. O custo desse procedimento foi estimado a partir de consulta a processos licitatórios realizados por prefeituras municipais. O montante previsto para remoção e disposição do lodo das unidades implantadas, uma vez a cada três anos, foi de R\$ 326 mil entre 2022 e 2041, com valores estimados na data base de dezembro de 2020.

**QUADRO 11.1 - RESUMO DOS INVESTIMENTOS E DESPESAS DE OPERAÇÃO E MANUTENÇÃO DAS SOLUÇÕES INDIVIDUAIS DE ESGOTAMENTO SANITÁRIO**

Ano	Unidades Individuais Sanitárias a Implantar	Investimentos (Soluções Individuais) (R\$)	Despesas de Operação/Manutenção (R\$)	Despesas Totais (R\$)
2022	0	0,00	0,00	0,00
2023	10	81.279,07	0,00	81.279,07
2024	10	81.279,07	0,00	81.279,07
2025	9	73.151,16	0,00	73.151,16
2026	9	73.151,16	9.005,52	82.156,69
2027	9	73.151,16	9.005,52	82.156,69
2028	7	56.895,35	8.104,97	65.000,32
2029	7	56.895,35	17.110,50	74.005,85

<i>Ano</i>	<i>Unidades Individuais Sanitárias a Implantar</i>	<i>Investimentos (Soluções Individuais) (R\$)</i>	<i>Despesas de Operação/Manutenção (R\$)</i>	<i>Despesas Totais (R\$)</i>
2030	8	65.023,26	17.110,50	82.133,75
2031	6	48.767,44	14.408,84	63.176,28
2032	6	48.767,44	23.414,36	72.181,81
2033	5	40.639,53	24.314,92	64.954,45
2034	0	0,00	19.812,15	19.812,15
2035	0	0,00	28.817,68	28.817,68
2036	0	0,00	28.817,68	28.817,68
2037	0	0,00	19.812,15	19.812,15
2038	0	0,00	28.817,68	28.817,68
2039	0	0,00	28.817,68	28.817,68
2040	0	0,00	19.812,15	19.812,15
2041	0	0,00	28.817,68	28.817,68
<b>TOTAIS</b>	<b>86</b>	<b>699.000,00</b>	<b>326.000,00</b>	<b>1.025.000,00</b>

### **11.5.5 Principais Benefícios da Solução Proposta para as Áreas Urbana e Rural**

Tendo em vista as propostas de soluções apresentadas nos itens anteriores, e cujas obras estão explicitadas nas **Figuras 11.2 e 11.3**, têm-se como principais benefícios para o sistema de esgotamento sanitário:

- ✓ Manutenção da universalização dos serviços, atendendo a toda a população urbana e rural do município;
- ✓ Aumento da eficiência do sistema, com operação completa e eficaz, atrelada à substituição de unidades e implantação de outras em locais estratégicos;
- ✓ Melhoria no sistema de gerenciamento municipal, em função da nova configuração dos serviços;
- ✓ Aumento da qualidade dos corpos hídricos, especialmente os situados nos limites territoriais do município de Santana da Ponte Pensa;
- ✓ Melhoria nos indicadores de qualidade do solo, assim como redução de contaminação do solo em decorrência da substituição do descarte inadequado de efluentes, tal como o lançamento a céu aberto do dejetos sanitário;
- ✓ Redução de casos de contaminação por doenças de veiculação hídrica, em função da melhoria na qualidade da água dos rios/córregos presentes no município.

Ademais, podem-se citar os mesmos benefícios já elencados no item 11.5.2:

- ✓ Benefícios na área da saúde: o acesso a serviços de coleta e tratamento de esgoto reduz a incidência de doenças de veiculação hídrica, redução na mortalidade no primeiro ano de vida e aumento da expectativa de vida;

- ✓ Benefícios econômicos: a valorização imobiliária, redução de abstinência no trabalho, em função de condições de saúde melhores, valorização do turismo ao oferecer melhor infraestrutura urbana e a geração de empregos em razão de obras de expansão e manutenção dos sistemas;
- ✓ Benefícios na área da educação: moradores de áreas sem acesso à rede de distribuição de água e de coleta de esgoto apresentam maior atraso escolar. Essa escolaridade menor significa perda de produtividade e de remuneração das gerações futuras. Conforme estudo *Benefícios econômicos da expansão do saneamento brasileiro* publicado pelo Instituto Trata Brasil (TRATA BRASIL, 2018), a universalização do acesso à água tratada e coleta de esgoto reduziria em 6,8% o atraso escolar. Assim, com efeito positivo na produtividade no trabalho e na renda.

A implementação de ações nos SES a partir das metas estabelecidas, surtirá efeitos nos serviços prestados que podem ser expressos pelos indicadores selecionados apresentados no **Quadro 13.5**.



Sistema	Unidade	Obras Principais Planejadas	Investimento (R\$)	Emergenciais/ Curto Prazo					Médio Prazo					Longo Prazo									
				2022	2023	2024	2025	2026	2027	2028	2029	2030	2031	2032	2033	2034	2035	2036	2037	2038	2039	2040	2041
SES Sede	Coleta e Encaminhamento	Elaboração do cadastro técnico (cadastro de rede e ligações) do sistema de esgotamento sanitário, em meio digital.	R\$ 42.000,00	█																			
	Estações Elevatórias de Esgoto	Instalação de gerador de emergência nas duas EEE, incluindo toda as adequações necessárias nas áreas civis, hidromecânica e elétrica.	R\$ 200.000,00	█																			
	Estação de Tratamento de Esgoto	Ampliação da capacidade da ETE em 1,30 L/s.	R\$ 641.000,00	█																			
<b>Investimentos Totais</b>			<b>R\$ 883.000,00</b>	<b>R\$ 883.000,00</b>					<b>R\$ -</b>					<b>R\$ -</b>									

Figura 11.2 – Cronograma de Implantação das Intervenções Propostas para o SES Coletivo

Sistema	Unidade	Obras Principais Planejadas	Investimento (R\$)	Emergenciais/ Curto Prazo					Médio Prazo					Longo Prazo									
				2022	2023	2024	2025	2026	2027	2028	2029	2030	2031	2032	2033	2034	2035	2036	2037	2038	2039	2040	2041
Santana da Ponte Pensa - Área Rural	Esgoto - Soluções Individuais	Implantação de 86 Unidades Sanitárias Individuais com caixa de gordura, caixa de inspeção, tanque séptico de câmara única ou em série, seguido de filtro anaeróbico de fluxo ascendente e sumidouro.	R\$ 699.000,00	█																			
<b>Investimentos Totais</b>			<b>R\$ 699.000,00</b>	<b>R\$ 308.860,00</b>					<b>R\$ 300.733,00</b>					<b>R\$ 89.407,00</b>									

Figura 11.3 – Cronograma de Implantação das Intervenções Propostas para o Esgotamento Sanitário por soluções individuais

## 12. ESTUDO DE VIABILIDADE ECONÔMICO-FINANCEIRA DAS SOLUÇÕES ADOTADAS

O resumo dos investimentos e despesas de exploração dos sistemas de abastecimento de água e esgotamento sanitário dentro do horizonte de projeto é apresentado no **Quadro 12.1**, construído a partir dos seguintes itens:

- ✓ O volume anual faturável de água potável corresponde a 120,3% do volume consumido (Dado referente a 2019, publicado pelo SNIS em 2020), obtido a partir da relação de indicadores AG011/AG010. Por sua vez o volume consumido anual é calculado a partir da vazão média estimada no Capítulo 7;
- ✓ O volume anual faturado de esgoto corresponde a 97,7% do volume faturável de água (Dado referente a 2019, publicado pelo SNIS em 2020), obtido a partir da relação de indicadores ES007/AG011;
- ✓ As despesas de exploração foram calculadas com o valor de R\$ 1,75/m<sup>3</sup> do volume faturável, na data base de 2019 (IN026 – SNIS), englobando os dois sistemas (água faturável + esgoto coletado faturável), o qual foi atualizado para a data base de dezembro/2020 através do índice INCC-M, resultando em R\$ 1,97/m<sup>3</sup> faturado.
- ✓ Os investimentos previstos para cada ano relativos ao total das soluções coletivas foram obtidos a partir dos valores globais estimados para o período (curto, médio ou longo prazo), divididos de modo equitativo ano a ano dentro desse intervalo do horizonte de planejamento. No entanto, salienta-se que o enquadramento das obras segundo a tipologia emergencial, de curto, médio e longo prazo dependerá das prioridades a serem estabelecidas pela Prefeitura Municipal, através da SABESP de Santana da Ponte Pensa. Ressalta-se que investimentos referentes à expansão de rede e implantação de ligações foram distribuídos conforme a necessidade de implantação prevista no Capítulo 7.
- ✓ Os custos de implantação e despesas de operação e manutenção das soluções individuais não são considerados no estudo de viabilidade, sendo apresentados no **Quadro 11.1** no item 11.5.

**QUADRO 12.1 - RESUMO DOS INVESTIMENTOS E DESPESAS DE EXPLORAÇÃO (DEX) DOS SISTEMAS COLETIVOS DE ABASTECIMENTO DE ÁGUA E ESGOTAMENTO SANITÁRIO**

Ano	Vazão média (L/s)	Volume Anual de Água Faturável (m <sup>3</sup> )	Volume Anual de Esgoto Faturável (m <sup>3</sup> )	DEX (R\$)	Investimentos (Soluções Coletivas) (R\$)	Despesas Totais (R\$)
2022	2,83	107.324	104.870	418.536	183.200	601.736
2023	2,83	107.324	104.870	418.536	183.200	601.736
2024	2,83	107.324	104.870	418.536	183.200	601.736
2025	2,83	107.324	104.870	418.536	183.200	601.736
2026	2,83	107.324	104.870	418.536	183.200	601.736
2027	2,83	107.324	104.870	418.536	0	418.536
2028	2,82	106.944	104.500	417.057	0	417.057
2029	2,82	106.944	104.500	417.057	0	417.057
2030	2,82	106.944	104.500	417.057	0	417.057

<i>Ano</i>	<i>Vazão média (L/s)</i>	<i>Volume Anual de Água Faturável (m³)</i>	<i>Volume Anual de Esgoto Faturável (m³)</i>	<i>DEX (R\$)</i>	<i>Investimentos (Soluções Coletivas) (R\$)</i>	<i>Despesas Totais (R\$)</i>
2031	2,81	106.565	104.129	415.578	0	415.578
2032	2,80	106.186	103.758	414.099	0	414.099
2033	2,79	105.807	103.388	412.620	0	412.620
2034	2,78	105.427	103.017	411.141	19.750	430.891
2035	2,77	105.048	102.647	409.663	19.750	429.413
2036	2,75	104.290	101.906	406.705	19.750	426.455
2037	2,74	103.910	101.535	405.226	19.750	424.976
2038	2,72	103.152	100.794	402.268	19.750	422.018
2039	2,71	102.773	100.423	400.789	19.750	420.539
2040	2,69	102.014	99.682	397.831	19.750	417.581
2041	2,67	101.256	98.941	394.873	19.750	414.623
<b>TOTAIS</b>				<b>8.233.182</b>	<b>1.074.000</b>	<b>9.307.182</b>

O **Quadro 12.2** apresenta a formação do resultado operacional relativo aos sistemas de abastecimento de água e esgotamento sanitário. O volume de receitas foi calculado com base na receita média, que já incorpora os domicílios com tarifa social. A tarifa média utilizada para a estimativa de receita do sistema de abastecimento de água de R\$ 3,56/m<sup>3</sup> foi obtida por meio da correção do indicador IN005 do SNIS (R\$ 3,09/m<sup>3</sup>, dado referente a 2019, publicado pelo SNIS em 2020) em 7,60% pelo reajuste tarifário para residências comuns, 0,1490% referente ao IGQ 2020, 6,903% pelo PIS/PASEP e COFINS, com ajuste compensatório de R\$ 0,0038 do IGQ 2019, segundo Nota Técnica de Reajuste Tarifário Anual 2021 (ARSESP, 2021). Já para a receita proveniente do sistema de coleta e tratamento de esgoto, foi utilizada a tarifa média de R\$ 2,91/m<sup>3</sup>, obtida por meio do indicador IN006 do SNIS (R\$ 2,53/m<sup>3</sup>, dado referente a 2019, publicado pelo SNIS em 2020) e as já citadas correções tarifárias.

Estes valores de tarifa foram aplicados sobre o volume total da água e esgoto faturáveis, constituindo-se na receita operacional bruta. A esta receita foram acrescentadas as demais:

- ✓ De acordo com o Relatório Gerencial da SABESP 2020, relativo ao ano de 2019, tem-se que as receitas indiretas, do SAA e do SES estão estimadas em 0,93% da receita operacional bruta;
- ✓ Ainda no Relatório Gerencial, tem-se que a taxa de evasão, ou seja, o percentual de inadimplência para o município foi estimado em 0,19% da receita operacional bruta;
- ✓ Os custos considerados foram os de investimentos e DEX. Nota-se que a DEX, conforme calculada pelo SNIS já inclui impostos.

O resultado indica que os sistemas de abastecimento de água e esgotamento sanitário apresentam superávit em todos os anos de planejamento, exceto em 2024 e 2028. O total do período corresponde a um superávit de aproximadamente R\$ 4,3 milhões.

Além do valor bruto, foi calculado o Valor Presente Líquido (VPL) do componente. O objetivo de tal procedimento é tornar o projeto comparável a outros de igual porte. A utilização de uma taxa de desconto pretende uniformizar, num único indicador, projetos de diferentes períodos de maturação e operação. Assim, é possível indicar não apenas se o projeto oferece uma atratividade mínima, mas também seu valor atual em relação a outras atividades concorrentes, orientando decisões de investimento.

Foi utilizada uma taxa de desconto de 8,1% que corresponde ao Custo Médio Ponderado de Capital adotado na 3ª Revisão Tarifária da SABESP.

QUADRO 12.2 - RECEITAS E RESULTADO OPERACIONAL DOS SISTEMAS DE ABASTECIMENTO DE ÁGUA E ESGOTAMENTO SANITÁRIO

Ano	Volume Anual de Água Faturável (m³)	Volume Anual de Esgoto Faturável (m³)	Receitas Tarifárias Totais (R\$)				Custos (R\$)		Resultado Operacional (R\$)
			Operacional	Demais Receitas	Dev Duvidosos	Líquida	Investimento (R\$)	DEX (R\$)	
2022	107.324	104.870	687.244	6.392	-1.316	692.320	549.600	418.536	273.784
2023	107.324	104.870	687.244	6.392	-1.316	692.320		418.536	273.784
2024	107.324	104.870	687.244	6.392	-1.316	692.320		418.536	-275.816
2025	107.324	104.870	687.244	6.392	-1.316	692.320	366.400	418.536	273.784
2026	107.324	104.870	687.244	6.392	-1.316	692.320		418.536	273.784
2027	107.324	104.870	687.244	6.392	-1.316	692.320		418.536	273.784
2028	106.944	104.500	684.815	6.370	-1.311	689.874	0	417.057	-93.583
2029	106.944	104.500	684.815	6.370	-1.311	689.874		417.057	272.817
2030	106.944	104.500	684.815	6.370	-1.311	689.874		417.057	272.817
2031	106.565	104.129	682.387	6.347	-1.307	687.427	59.250	415.578	271.849
2032	106.186	103.758	679.959	6.324	-1.302	684.981		414.099	270.882
2033	105.807	103.388	677.530	6.302	-1.297	682.535		412.620	269.914
2034	105.427	103.017	675.102	6.279	-1.293	680.088	79.000	411.141	268.947
2035	105.048	102.647	672.673	6.257	-1.288	677.642		409.663	267.979
2036	104.290	101.906	667.816	6.212	-1.279	672.749		406.705	206.794
2037	103.910	101.535	665.388	6.189	-1.274	670.303	19.750	405.226	265.077
2038	103.152	100.794	660.531	6.144	-1.265	665.410		402.268	263.142
2039	102.773	100.423	658.103	6.121	-1.260	662.964		400.789	262.175
2040	102.014	99.682	653.246	6.076	-1.251	658.071	688.057	397.831	181.240
2041	101.256	98.941	648.389	6.031	-1.242	653.178		394.873	238.555
<b>TOTAL</b>	<b>2.111.202</b>	<b>2.062.940</b>	<b>13.519.034</b>	<b>125.744</b>	<b>-25.888</b>	<b>13.618.890</b>	<b>1.074.000</b>	<b>8.233.182</b>	<b>4.311.708</b>
<b>VPL 8,1%</b>	<b>1.035.790</b>	<b>1.012.112</b>	<b>6.632.656</b>	<b>61.692</b>	<b>-12.701</b>	<b>6.681.647</b>	<b>688.057</b>	<b>4.039.332</b>	<b>1.954.258</b>

O **Quadro 12.3** apresenta o resumo dos custos e receitas decorrentes dos serviços de abastecimento de água e esgotamento sanitário no município de Santana da Ponte Pensa, trazidos a valor presente.

**QUADRO 12.3 – RESUMO DE CUSTOS DOS SERVIÇOS DE SANEAMENTO – PERÍODO 2022-2041**

<i>Taxa Interna de Retorno</i>	<i>Volume Total Faturável em Valor Presente (m<sup>3</sup>)</i>	<i>Despesas Totais em Valor Presente (R\$)</i>	<i>Despesas por metro cúbico faturado (R\$/m<sup>3</sup>)</i>	<i>Receita Líquida em Valor Presente (R\$)</i>	<i>Receita por metro cúbico faturado (R\$/m<sup>3</sup>)</i>
8,1%	2.047.901	4.727.389	2,31	6.681.647	3,26

A partir do **Quadro 12.3**, conclui-se que o fluxo de receitas líquidas é suficiente para cobrir o fluxo de despesas, ambos trazidos a valor presente líquido, sinalizando que o sistema apresenta situação econômica e financeira sustentável. Não apresentando indicativo da necessidade de reajuste tarifário. Contudo, ressalva-se que o presente estudo é feito de maneira simplificada e pretende apenas apresentar um panorama geral do sistema de maneira isolada. A análise da real situação econômico-financeira do sistema, bem como de um possível reajuste tarifário, demanda a consideração de eventuais custos com amortização de investimentos anteriores, não considerados no presente plano.

Vale ressaltar que a SABESP de forma geral, ou seja, considerando todos os sistemas operados pela companhia, apresentou resultado econômico-financeiro equilibrado, demonstrando que sistemas superavitários compensam sistemas deficitários, evidenciando o subsídio cruzado.

### **13. FORMULAÇÃO DE MECANISMOS E PROCEDIMENTOS PARA A AVALIAÇÃO SISTEMÁTICA DA EFICÁCIA DAS AÇÕES PROGRAMADAS**

#### **13.1 MECANISMOS E PROCEDIMENTOS PARA A AVALIAÇÃO SISTEMÁTICA**

O presente capítulo tem como foco principal a apresentação dos mecanismos e procedimentos para avaliações sistemáticas sobre a eficácia das ações programadas pela Revisão/Atualização do Plano Municipal de Saneamento Básico dos Serviços de Abastecimento de Água Potável e Esgotamento Sanitário.

Para tanto, a referência é uma metodologia definida como Marco Lógico, aplicada por organismos externos de fomento, como o Banco Mundial (BIRD) e o Banco Interamericano de Desenvolvimento (BID), que associam os objetivos, metas e respectivos indicadores e os cronogramas de implementação, com as correspondentes entidades responsáveis pela implementação e pela avaliação de programas e projetos.

Portanto, os procedimentos estarão vinculados não somente às entidades responsáveis pela implementação, como também àquelas que deverão analisar indicadores de resultados, em termos de eficiência e eficácia. Quanto ao detalhamento final, a aplicação efetiva da metodologia somente será possível durante a implementação de cada Revisão/Atualização do Plano Municipal de Saneamento Básico dos Serviços de Abastecimento de Água Potável e Esgotamento Sanitário, com suas ações e intervenções previstas e organizadas em componentes que serão empreendidos por determinadas entidades.

Com tais definições, será então possível elaborar o mencionado Marco Lógico, que deve apresentar uma Matriz que sintetize a conexão entre o objetivo geral e os específicos, associados a indicadores e produtos, intermediários e finais, que devem ser alcançados ao longo do Plano, em cada período de sua implementação, conforme apresentado no **Quadro 13.1**.

**QUADRO 13.1 - MATRIZ DO MARCO LÓGICO DA REVISÃO/ATUALIZAÇÃO DOS PLANOS MUNICIPAIS DE SANEAMENTO BÁSICO DOS SERVIÇOS DE ABASTECIMENTO DE ÁGUA POTÁVEL E ESGOTAMENTO SANITÁRIO**

Objetivos Específicos e Respectivos Componentes dos Planos	Programas	Subprogramas = Frentes de Trabalho, com Principais Ações e Intervenções Propostas	Prazos Estimados, Produtos Parciais e Finais	Entidades Responsáveis pela Execução e pelo Monitoramento Continuado
--	-----------	---	--	--

Estes indicadores de produtos devem ser dispostos a partir da escala de macrorresultados, descendo ao detalhe de cada componente, programas e projetos de ações específicas, de modo a facilitar o monitoramento e a avaliação periódica da execução e de resultados previstos na Revisão/Atualização do Plano Municipal de Saneamento Básico dos Serviços de Abastecimento de Água e Esgotamento Sanitário. Ao fim, o Marco Lógico deverá gerar uma relação entre os indicadores de resultados, seus percentuais de atendimento em cada período

do Plano e, ainda, a menção dos órgãos responsáveis pela mensuração periódica desses dados, tal como consta na Matriz do Marco Lógico.

Como referência metodológica, o **Quadro 13.2**, relativo aos serviços de abastecimento de água e esgotamento sanitário, apresenta uma listagem inicial dos componentes principais envolvidos na administração dos sistemas (intervenção, operação e regulação), bem como dos atores envolvidos, dos objetivos principais e uma recomendação preliminar a respeito dos itens de acompanhamento e os indicadores para monitoramento.

Deve-se ressaltar que os itens de acompanhamento estão referidos aos procedimentos de execução e aprovação dos projetos e implantação das obras, bem como aos procedimentos operacionais e de manutenção, que podem indicar a necessidade de medidas corretivas e de otimização, tanto em termos de prestação adequada dos serviços, quanto em termos da sustentabilidade econômico-financeira do empreendimento. Os indicadores de monitoramento espelharão a consecução das metas estabelecidas neste estudo em termos de cobertura e qualidade (indicadores primários), bem como em relação às avaliações esporádicas em relação a alguns resultados de interesse (indicadores complementares).



**QUADRO 13.2 - LISTAGEM DOS COMPONENTES PRINCIPAIS, ATORES, ATIVIDADES E ITENS DE ACOMPANHAMENTO PARA MONITORAMENTO DOS SERVIÇOS DE ÁGUA E ESGOTO**

<b>Componentes Principais-Intervenção/Operação</b>	<b>Atores Previstos</b>	<b>Atividades Principais</b>	<b>Itens de Acompanhamento</b>
Construção e/ou ampliação da infraestrutura dos sistemas de água e esgoto	Empresas contratadas. Operadores de sistemas. Órgãos de Meio Ambiente. Entidades das Prefeituras Municipais.	Elaboração dos projetos executivos	• Aprovação dos projetos em órgãos competentes
		Elaboração dos relatórios para licenciamento ambiental	• Obtenção das licenças prévias, de instalação e operação.
		Construção da infraestrutura dos sistemas, conforme cronograma de obras.	• Implantação das obras previstas no cronograma, para cada etapa de construção/ampliação, como extensão da rede de distribuição e de coleta, ETAs, ETEs e outras unidades do sistema de abastecimento e/ou esgotamento sanitário
		Instalação de equipamentos	• Implantação dos equipamentos em unidades dos sistemas, para cada etapa da construção/ampliação do sistema de abastecimento de água e esgotamento sanitário
Operação e Manutenção dos serviços de água e esgoto	Operador do sistema (concessionária regional, concessionária privada etc.).	Prestação adequada e contínua dos serviços	• Fiscalização e acompanhamento das manutenções efetuadas em equipamentos principais dos sistemas, evitando-se discontinuidades de operação
		Viabilização do empreendimento em relação aos serviços prestados	• Viabilização econômico-financeira do empreendimento, tendo como resultado tarifas médias adequadas e despesas de operação por m <sup>3</sup> faturado (água + esgoto) compatíveis com a sustentabilidade dos sistemas
		Pronto restabelecimento dos serviços de Operação e Manutenção	• Pronto restabelecimento no caso de interrupções no tratamento e fornecimento de água e interrupções na coleta e tratamento de esgoto
Monitoramento e ações para regulação dos serviços prestados	ARSESP. Agências reguladoras locais. Vigilâncias Sanitárias Municipais.	Verificação e acompanhamento da prestação adequada dos serviços. Verificação e acompanhamento das tarifas de água e esgoto, em níveis justificados. Verificação e acompanhamento dos avanços na eficiência dos sistemas de água e esgoto. Verificação e acompanhamento dos investimentos previstos.	Monitoramento contínuo dos indicadores primários: <ul style="list-style-type: none"> <li>• Cobertura do serviço de água;</li> <li>• Qualidade da água distribuída;</li> <li>• Controle de perdas de água;</li> <li>• Cobertura de coleta e tratamento de esgoto;</li> </ul> Monitoramento ocasional dos seguintes indicadores complementares: <ul style="list-style-type: none"> <li>• Interrupções no tratamento e no fornecimento de água;</li> <li>• Interrupções do tratamento de esgoto;</li> <li>• Índice de perdas de faturamento de água;</li> <li>• Despesas de exploração dos serviços por m<sup>3</sup> faturado (água + esgoto);</li> <li>• Índice de hidrometração;</li> <li>• Extensão de rede de água por ligação;</li> <li>• Extensão de rede de esgoto por ligação;</li> <li>• Grau de endividamento da empresa.</li> </ul>

A respeito do **Quadro 13.2**, cabe destacar que:

- ✓ Os itens de acompanhamento relativos à elaboração de projetos e obras dizem respeito essencialmente à execução do Plano, portanto, com objetivos e metas limitados ao cronograma de execução, até a entrada em operação de unidades dos sistemas de água e esgoto; englobam, também, intervenções posteriores, de acordo com o planejamento de implantações ao longo da operação dos sistemas;
- ✓ Os itens de acompanhamento relativos à operação e manutenção dos sistemas e os procedimentos de regulação dos serviços prestados, baseados nos indicadores principais e complementares, devem ser conjuntamente monitorados entre os operadores de sistemas de água e esgoto e as respectivas agências reguladoras, com participação obrigatória de entidades ligadas às Prefeituras Municipais, que devem elevar seus níveis de acompanhamento e intervenção, para que objetivos e metas de seus interesses sejam atendidos;
- ✓ Indicadores da escala regional devem estar articulados com o perfil das atividades e dinâmicas socioeconômicas da UGRHI, sendo que, em sua maioria, serão apenas recomendados, uma vez que extrapolam a abrangência dos estudos setoriais em tela.

Considerando as inovações tecnológicas da 4ª Revolução Industrial, tem-se uma ampla variedade de desafios relativos à modernização da tecnologia do saneamento, tais como a implantação de Sistema de Informação Georreferenciada (SIG); a implementação de sistemas de inteligência artificial para otimização e automação do sistema de saneamento; internet das coisas (em inglês *Internet of Things*) e *Big Data* para tomada de decisões e maximização do uso (redução de custos, identificação de perdas no sistema, etc.); *blockchain* e bancos de dados para armazenamento e otimização das transações; drones e sensoriamento remoto; realidade virtual e realidade aumentada.

Cabe lembrar que o próprio Governo do Estado já detém sistemas de informações sobre meio ambiente, recursos hídricos e saneamento, que se articulam com sistemas de cunho nacional e estadual, tendo como boas referências:

- ✓ O Sistema Nacional de Informações de Saneamento (SNIS), sob a responsabilidade do Ministério do Desenvolvimento Regional (MDR);
- ✓ O Sistema de Informações de Saneamento Básico do Estado de São Paulo (SISAN), sob a responsabilidade da Secretária de Infraestrutura e Meio Ambiente do Estado de São Paulo (SIMA);
- ✓ O Sistema Nacional de Informações de Recursos Hídricos (SNIRH), operado pela Agência Nacional de Águas (ANA).

Para a aplicação dos mecanismos e procedimentos propostos com vistas às avaliações sistemáticas sobre a eficácia das ações devem-se buscar as mútuas articulações interinstitucionais e coerências entre objetivos, metas e indicadores, tal como consta, em síntese, na **Figura 13.1**.

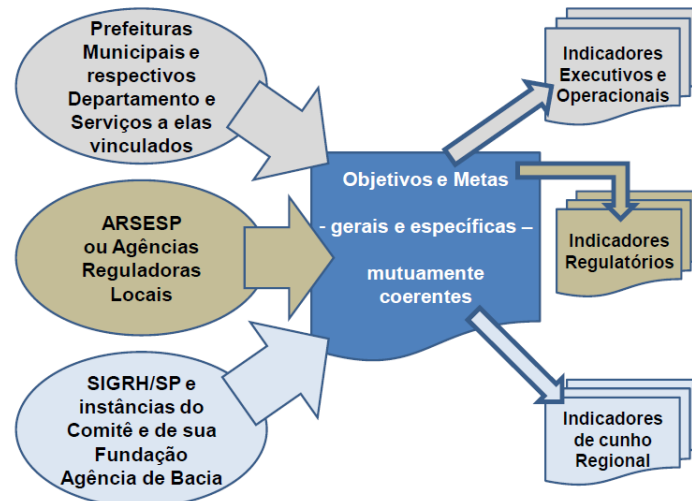


Figura 13.1 – Articulação entre Instituições, Objetivos e Metas e Respective Indicadores

## 13.2 INDICADORES DE DESEMPENHO

Para acompanhamento da implantação e cumprimento das metas estabelecidas nesta Revisão/Atualização do Plano Municipal de Saneamento Básico dos Serviços de Abastecimento de Água Potável e Esgotamento Sanitário, foram adotados alguns indicadores, conforme relação mais recente divulgada pelo SNIS (Dado referente a 2019, publicado pelo SNIS em 2020). Esta seleção foi feita de acordo com a Lei nº 14.026/2020 que, em seu artigo 4ºA, estabelece que:

“Artigo 4º

§ 3º As normas de referência para a regulação dos serviços públicos de saneamento básico deverão:

VI - Estabelecer parâmetros e periodicidade mínimos para medição do cumprimento das metas de cobertura dos serviços e do atendimento aos indicadores de qualidade e aos padrões de potabilidade, observadas as peculiaridades contratuais e regionais”

“Art. 11-B.

Os contratos de prestação dos serviços públicos de saneamento básico deverão definir metas de universalização que garantam o atendimento de 99% (noventa e nove por cento) da população com água potável e de 90% (noventa por cento) da população com coleta e tratamento de esgoto até 31 de dezembro de 2033, assim como metas quantitativas de não intermitência do abastecimento, de redução de perdas e de melhoria dos processos de tratamento.”

Assim, além da seleção dos indicadores, é necessário definir as metas a serem atingidas com seu uso, bem como a periodicidade de seu monitoramento.

O **Quadro 13.3** apresenta um resumo da quantidade de indicadores selecionados, por tipo, para a análise e avaliação dos serviços dos sistemas de abastecimento de água e esgotamento sanitário.

**QUADRO 13.3 - TIPO E QUANTIDADE DE INDICADORES ADOPTADOS**

<i>Sistemas</i>	<i>Tipos de Indicadores</i>	<i>Nº de Indicadores</i>
Água	Operacionais	4
Esgoto	Operacionais	4
Água	Qualidade da água e dos serviços	15
Esgoto	Qualidade dos serviços	3
<i>Total</i>		<b>26</b>

O **Quadro 13.4** apresenta os indicadores selecionados para a avaliação dos serviços dos Sistemas de Abastecimento de Água, enquanto o **Quadro 13.5** apresenta aqueles selecionados para os Sistemas de Esgotamento Sanitário.

**QUADRO 13.4 - INDICADORES SELECIONADOS PARA AVALIAÇÃO DOS SISTEMAS DE ABASTECIMENTO DE ÁGUA**

<b>Parâmetro</b>	<b>Descrição</b>	<b>Fórmula</b>	<b>Unidade</b>
Operacionais - Universalização	Índice de Atendimento Urbano de Água (IN023)	$\frac{\text{População urbana Atendida com Abastecimento de Água (AG026)}}{\text{População residente do Município com Abastecimento de Água (GE06A)}} \times 100$	%
	Índice de Atendimento Total de Água (IN055)	$\frac{\text{População Total Atendida com Abastecimento de Água (AG001)}}{\text{População Total Residente do Município com Abastecimento de Água (G12A)}} \times 100$	%
Operacionais	Índice de Hidrometração (IN009)	$\frac{\text{Quantidade de Ligações Ativas de Água Micromedidas (AG004)}}{\text{Quantidade de Ligações Ativas de Água (AG002)}} \times 100$	%
	Índice de Perdas por Ligação (IN051)	$\frac{\text{AG006} + \text{AG018} - \text{AG010} - \text{AG024}}{\text{AG002}} \times \frac{1.000.000}{365}$ Onde: AG006: volume de água produzido; AG010: volume consumido; AG018: volume tratado importado; AG024: volume de serviço e AG002: quantidade de ligações ativas de água	L/lig.dia
Qualidade da Água	Incidência das análises de cloro residual fora do padrão (IN075)	$\frac{\text{Quantidade de amostras para cloro residual com resultados fora do padrão (QD007)}}{\text{Quantidade para amostras de cloro residual (QD006)}} \times 100$	%
	Indicador de conformidade da quantidade de amostras de cloro residual (IN079)	$\frac{\text{Quantidade de amostras de cloro residual (QD006)}}{\text{Quantidade mínima de amostras para cloro residual (QD020)}} \times 100$	%
	Incidência das análises de turbidez residual fora do padrão (IN076)	$\frac{\text{Quantidade de amostras para turbidez com resultados fora do padrão (QD009)}}{\text{Quantidade de amostras para turbidez (QD008)}} \times 100$	%
	Indicador de conformidade da quantidade de amostras-turbidez (IN080)	$\frac{\text{Quantidade de amostras de turbidez (QD008)}}{\text{Quantidade mínima de amostras para turbidez (QD019)}} \times 100$	%
	Incidência das análises de coliformes totais fora do padrão (IN084)	$\frac{\text{Quantidade de amostras de coliformes totais com resultados fora do padrão (QD027)}}{\text{Quantidade de amostras para coliformes totais (QD026)}} \times 100$	%
	Indicador de conformidade da quantidade de amostras-coliformes totais (IN085)	$\frac{\text{Quantidade de amostras de coliformes totais (QD026)}}{\text{Quantidade mínima de amostras para coliformes totais (QD028)}} \times 100$	%
Qualidade dos serviços	Economias atingidas por intermitências (IN073)	$\frac{\text{Quantidade de economias ativas atingidas por interrupções sistemáticas (QD015)}}{\text{Quantidade de interrupções sistemáticas (QD021)}}$	Economias/ Interrupção

<b>Parâmetro</b>	<b>Descrição</b>	<b>Fórmula</b>	<b>Unidade</b>
	Duração média das intermitências (IN074)	$\frac{\text{Duração das interrupções sistemáticas (QD022)}}{\text{Quantidade de interrupções sistemáticas (QD021)}}$	Horas/ Interrupção
	Quantidade de paralisações no sistema de distribuição de água (QD002)	$\sum \text{Paralisações que, individualmente, tiveram duração igual ou superior a 6 horas}$	Paralisação/ano
	Duração das paralisações (QD003)	$\sum \text{Duração das paralisações que, individualmente, tiveram duração igual ou superior a 6 horas}$	Horas/ano
	Quantidade de economias ativas atingidas por paralisações (QD004)	$\sum \text{Economias ativas atingidas por paralisações que, individualmente, tiveram duração igual ou superior a 6 horas}$	Economias/ano
	Quantidade de interrupções sistemáticas (QD021)	$\sum \text{Interrupções que, individualmente, tiveram duração igual ou superior a 6 horas}$	Interrupções/ano
	Duração das interrupções sistemáticas (QD022)	$\sum \text{Duração das interrupções que, individualmente, tiveram duração igual ou superior a 6 horas}$	Horas/ano
	Quantidade de reclamações ou solicitantes de serviços (QD023)	$\sum \text{Reclamações ou solicitações de serviços referentes ao(s) sistema(s) de abastecimento de água e de esgotamento sanitário}$	Reclamações/ano
	Quantidade de serviços executados (QD024)	$\sum \text{Serviços executados no(s) sistema(s) de abastecimento de água e de esgotamento sanitário relativos às reclamações ou solicitações feitas}$	Serviços/ano

Fonte: SNIS, 2020.

**QUADRO 13.5 - INDICADORES SELECIONADOS PARA AVALIAÇÃO DOS SISTEMAS DE ESGOTAMENTO SANITÁRIO**

<i>Parâmetros</i>	<i>Descrição</i>	<i>Fórmula</i>	<i>Unidade</i>
Operacionais - Universalização	Índice de atendimento total de esgoto (IN056)	$\frac{\text{População total atendida com esgotamento sanitário (ES001)}}{\text{População total residente do município (GE12)}} \times 100$	%
	Índice de Atendimento Urbano de Esgoto (IN024)	$\frac{\text{População total atendida com esgotamento sanitário (ES001)}}{\text{População urbana residente do município com esgotamento sanitário (GE12)}} \times 100$	%
	Índice de Coleta de Esgoto (IN015)	$\frac{\text{Volume de esgotos coletado (ES005)}}{\text{Volume de água consumido (AG10) - Volume de água tratada exportado (AG019)}} \times 100$	%
	Índice de Tratamento de Esgoto (IN016)	$\frac{\text{Volume de esgoto tratado (ES006)}}{\text{Volume de esgoto coletado (ES005)}} \times 100$	%
Qualidade dos serviços	Quantidade de extravasamentos de esgoto registrados (IN082)	$\frac{\text{Quantidade de extravasamentos de esgotos registrados (QD011)}}{\text{Extensão da rede de esgotos (ES004)}}$	Extrav./km
	Quantidade de extravasamentos de esgoto registrados (QD011)	$\sum \text{Extravasamentos registrados na rede de coleta de esgotos}$	Extrav./ano
	Duração dos extravasamentos registrados (QD012)	$\sum \text{Horas despendidas no conjunto de ações para solução dos problemas de extravasamentos na rede de coleta de esgoto, desde a reclamação até a conclusão do reparo}$	Horas/ano

Fonte: SNIS, 2020.

### 13.3 CARACTERÍSTICAS DOS INDICADORES – SISTEMA DE ABASTECIMENTO DE ÁGUA

O Quadro 13.6 apresenta as características dos indicadores selecionados para o acompanhamento dos serviços de abastecimento de água do município. São apresentados ainda, valores de referência para cada indicador e a periodicidade de monitoramento, conforme Lei nº 14.026/2020, exigências do SNIS e da Portaria de Consolidação nº 05/2017.

**QUADRO 13.6 - INDICADORES DOS SISTEMAS DE ABASTECIMENTO DE ÁGUA**

<i>Parâmetro</i>	<i>Descrição</i>	<i>Valor de referência</i>	<i>Unidade</i>	<i>Periodicidade</i>
Operacionais - Universalização	Índice de Atendimento Urbano de Água (IN023*)	99	%	Anual
Operacionais	Índice de Hidrometração (IN009)	>99	%	Anual
	Índice de Perdas por Ligação (IN051)	Conforme capítulo 9	L/lig.dia	Anual
Qualidade da Água	Incidência das análises de cloro residual fora do padrão (IN075)	<5	%	Mensal
	Indicador de conformidade da quantidade de amostras de cloro residual (IN079)	≥75	%	Mensal
	Incidência das análises de turbidez residual fora do padrão (IN076)	<5†	%	Mensal
	Indicador de conformidade da quantidade de amostras- turbidez (IN080)	≥90	%	Mensal
	Incidência das análises de coliformes totais fora do padrão (IN084)	<5‡	%	Mensal
	Indicador de conformidade da quantidade de amostras- coliformes totais (IN085)	≥90	%	Mensal
Qualidade dos serviços	Economias atingidas por intermitências (IN073)	Redução	Econ./Interrupção	Anual
	Duração média das intermitências (IN074)	Redução	Horas/interrupção	Anual
	Quantidade de paralisações no sistema de distribuição de água (QD002)	Redução	Paralisações/ano	Anual
	Duração das paralisações (QD003)	Redução	Horas/ano	Anual
	Quantidade de economias ativas atingidas por paralisações (QD004)	Redução	Economias/ano	Anual
	Quantidade de interrupções sistemáticas (QD021)	Redução	Interrupções/ano	Anual
	Duração das interrupções sistemáticas (QD022)	Redução	Horas/ano	Anual
	Quantidade de reclamações ou solicitantes de serviços (QD023)	Redução	Reclamações/ano	Anual
Quantidade de serviços executados (QD024)	Redução	Serviços/ano	Anual	

Notas: \*Meta definida pela Lei nº 14.026/2020. †: Assegurando-se turbidez inferior ao valor de referência conforme tipo de tratamento estabelecido na Portaria GM/MS nº 888/2021. ‡ O valor de referência de 5% é válido para sistemas que atendem mais de 20.000 habitantes. Para sistemas inferiores a 20.000 habitantes, o valor é de uma amostra não conforme no mês.



### 13.4 CARACTERÍSTICAS DOS INDICADORES – SISTEMA DE ESGOTAMENTO SANITÁRIO

O Quadro 13.7 apresenta as características dos indicadores selecionados para a avaliação dos serviços dos sistemas de esgotamento sanitário do município.

**QUADRO 13.7 - INDICADORES SELECIONADOS DOS SISTEMAS DE ESGOTAMENTO SANITÁRIO**

<i>Parâmetro</i>	<i>Descrição</i>	<i>Valor de referência</i>	<i>Unidade</i>	<i>Periodicidade</i>
Operacionais - Universalização	Índice de atendimento total de esgoto (IN056)	90	%	Anual
	Índice de Atendimento Urbano de Esgoto (IN024)	90	%	Anual
	Índice de Coleta de Esgoto (IN015)	90	%	Anual
	Índice de Tratamento de Esgoto (IN016)	90	%	Anual
Qualidade dos serviços	Quantidade de extravasamentos de esgoto registrados (IN082)	Redução	Extravasão/ km	Anual
	Quantidade de extravasamentos de esgoto registrados (QD011)	Redução	Extravasão/ ano	Anual
	Duração dos extravasamentos registrados (QD012)	Redução	Horas/ano	Anual

### 13.5 ATUALIZAÇÕES NOS INDICADORES DECORRENTES DO NOVO MARCO LEGAL

No período de 04 de janeiro de 2022 a 19 de março de 2022 a ANA realizou a Consulta Pública nº 001/2022 sobre a Proposta de Norma de Referência para indicadores e padrões de qualidade, eficiência e eficácia para a avaliação da prestação, da manutenção e da operação de sistemas de abastecimento de água e esgotamento sanitário.

Foram propostos 36 indicadores para a avaliação dos níveis de serviços públicos; eficiência e sustentabilidade; e, contexto da prestação de serviço. Também foi proposta a padronização da avaliação dos indicadores propostos, as metas para os serviços públicos e avaliação das metas. Após a consulta pública e, posterior publicação da norma de referência, a entidade reguladora terá o prazo de até um ano para a regulamentação e implantação do arcabouço de indicadores.

## **14. PROGRAMAS, PROJETOS E AÇÕES**

Alguns programas deverão ser instituídos para que as metas estabelecidas na Revisão/Atualização do Plano Municipal de Saneamento Básico dos Serviços de Abastecimento de Água Potável e Esgotamento Sanitário possam ser cumpridas. Esses programas compreendem medidas estruturais, isto é, com intervenções diretas nos sistemas, e, medidas estruturantes, que possibilitam a adoção de procedimentos e intervenções de modo indireto, constituindo-se um acessório importante na complementação das medidas estruturais.

### **14.1 PROJETO COM+ÁGUA 2**

Realizado através da Chamada Pública nº 004/2005, que buscou a apropriação de conhecimentos nacionais e internacionais para a melhoria do desempenho operacional dos sistemas de abastecimento, o projeto COM+ÁGUA destacou o protagonismo do tema sobre redução e controle de perdas na esfera do desenvolvimento e equilíbrio autossustentados pelos prestadores de serviços sanitários. Ainda, ao longo dos anos e com a experiência adquirida com este projeto exitoso, aliada aos marcos conceituais estabelecidos pela International Water Association (IWA) para perdas de água, o projeto foi replicado em 2018 beneficiando dois estados através da Companhia Pernambucana de Saneamento (COMPESA) e da Empresa Baiana de Águas e Saneamento (EMBASA).

A seguir é apresentado o Programa de Redução e Controle de Perdas, abordado pelos Cadernos Temáticos 2 e 3, Perdas Reais e Perdas Aparentes respectivamente, das publicações disponibilizadas pelo Sistema Nacional de Informações sobre Saneamento (SNIS).

#### **14.1.1 Programa de Redução e Controle de Perdas**

Entende-se por perdas no sistema como todos os desvios produtivos e econômicos sofridos no abastecimento de água regional. Essas perdas podem ser classificadas como reais ou aparentes. Na primeira, o volume de água é efetivamente produzido, mas não alcança o consumidor final, seja por vazamentos nas adutoras, redes, ramais de distribuição ou reservatórios. Volumes superiores ao estipulado para limpeza de filtros nas estações de tratamento também se enquadram nesta classificação.

As Perdas Reais, portanto, estão estritamente relacionadas às condições da infraestrutura do sistema: tempo de operação, material utilizado, pressão atuante, regimes operacionais, qualidade e agilidade da mão de obra que opera o sistema etc. Assim, não atuar para reduzir as perdas reais resulta em intermitência ou desabastecimento do sistema, levando à alocação de volumosos recursos para novos sistemas produtores com o objetivo de suprir o déficit apresentado, atuando-se equivocadamente no efeito, e não na causa.

Já para as Perdas Aparentes, o volume de água é produzido, entregue e consumido, mas não contabilizado pela Concessionária, devido a erros de medição nos hidrômetros e demais tipos de medidores, fraudes, ligações clandestinas, falhas no cadastro comercial etc. Essas perdas impactam diretamente no faturamento da Concessionária.

Em geral, para as perdas reais (físicas), as medidas fundamentais a serem implementadas visam ao controle de pressões, à pesquisa de vazamentos, à redução no tempo de reparo dos mesmos e ao gerenciamento da rede. Quanto às perdas aparentes (não físicas), as intervenções se concentram na otimização da gestão comercial, com a redução de erros na macro e na micromedição, das fraudes, das ligações clandestinas, do desperdício pelos consumidores com ou sem hidrômetros, das falhas de cadastro etc. Assim, alguns procedimentos básicos podem ser aplicáveis indistintamente a todos os municípios, conforme apresentados a seguir:

### 1. Ações Gerais

- ✓ Elaboração de um Plano Diretor de Controle e Redução de Perdas e do Projeto Executivo do Sistema de Distribuição, com as ampliações necessárias, com enfoque na implantação da setorização e no equacionamento da macro e micromedição;
- ✓ Elaboração e disponibilização de um cadastro técnico do sistema de abastecimento de água, em meio digital, com atualização contínua;
- ✓ Implantação de um sistema informatizado para controle operacional, quando não houver o sistema Net@suíte instalado.

### 2. Redução das Perdas Reais

- ✓ Redução da pressão nas canalizações, com instalação de válvulas redutoras de pressão com controladores inteligentes;
- ✓ Pesquisa de vazamentos na rede, com utilização de equipamentos de detecção de vazamentos tais como geofones mecânicos, geofones eletrônicos, correlacionador de ruídos, haste de escuta, etc.;
- ✓ Minimização das perdas inerentes à distribuição, nas operações de manutenção, quando é necessária a despressurização da rede e, em muitas situações, sua drenagem total, através da instalação de registros de manobras em pontos estratégicos, visando a permitir o isolamento total de, no máximo, 3 km de rede;
- ✓ Monitoramento dos reservatórios, com implantação de automatização do liga/desliga das bombas que recalcam para os mesmos, além de dispositivos que permitam a sinalização de alarme de níveis máximo e mínimo;
- ✓ Troca de trechos de rede e substituição de ramais com vazamentos;
- ✓ Eventual instalação de inversores de frequência em estações elevatórias ou *boosters*, para redução de pressões no período noturno.

### 3. Redução de Perdas Aparentes

- ✓ Planejamento e troca de hidrômetros, estabelecendo-se as faixas de idade e o cronograma de troca, com intervenção também em hidrômetros parados, embaçados, inclinados, quebrados e fraudados;
- ✓ Seleção das ligações que apresentam consumo médio acima do consumo mínimo taxado e das ligações de grandes consumidores, para monitoramento sistemático;
- ✓ Substituição, em uma fase inicial, dos hidrômetros das ligações com consumo médio mensal entre o valor mínimo (10 m<sup>3</sup>) e o consumo médio mensal do município (por ligação);
- ✓ Atualização do cadastro de consumidores, para minimização das perdas financeiras provocadas por ligações clandestinas e fraudes, alteração do imóvel de residencial para comercial ou industrial e controle das ligações inativas;
- ✓ Estudos e instalação de macromedidores setoriais, para avaliação do consumo macromedido para confronto com o consumo micromedido, resultando um planejamento mais adequado de intervenções em setores com índices de perdas maiores.

### 4. Redução de Perdas Resultantes de Desperdícios

- ✓ Esta linha de ação visa articular a iniciativa privada, o poder público e a sociedade civil, nas suas diversas formas de organização, incentivando a adesão ao Programa e promovendo uma alteração no comportamento quanto à utilização da água.
- ✓ Esta linha de ação pode ser subdividida em 3 (três) projetos:
  - ✧ Estabelecimento de uma política tarifária adequada;
  - ✧ Incentivos à adoção de equipamentos de baixo consumo através de crédito subsidiado, descontos, distribuição gratuita de kits de conservação e assistência técnica; e,
  - ✧ Campanhas de informação, mobilização e educação da sociedade através de um Programa de Uso Racional da Água.

Além dessas atividades, são necessárias melhorias no gerenciamento, com incremento da capacidade de acompanhamento e controle, atrelado a um treinamento eficiente de operadores e técnicos responsáveis pela operação e manutenção dos sistemas.

## **14.2 PROGRAMA DE UTILIZAÇÃO RACIONAL DE ÁGUA – PURA**

A SABESP estruturou este programa em parceria com a Escola Politécnica da Universidade de São Paulo e o Instituto de Pesquisas Tecnológicas – IPT, a partir de 1996, com o principal objetivo de atuar na redução do consumo de água, através da conscientização da população no uso deste recurso finito.

A adesão dos consumidores a este Programa acaba levando a Concessionária a ter maior disponibilidade hídrica, possibilitando prorrogar a vida útil dos mananciais existentes, reduzir os custos do tratamento de esgoto; postergar investimentos necessários na infraestrutura dos Sistemas de Abastecimento de Água e Esgotamento Sanitário; incentivar o uso de novas tecnologias para controle e monitoramento, e reduzir o consumo de energia elétrica e outros insumos.

Todos os municípios podem aplicar o PURA, adotando as práticas publicadas nas cartilhas e manuais do Programa, à disposição no site da SABESP ([www.sabesp.com.br](http://www.sabesp.com.br)).

---

### **14.3 PROGRAMA DE REÚSO DA ÁGUA**

---

A água de reúso pode ser produzida pelas estações de tratamento de esgoto, podendo ser utilizada na limpeza de ruas e praças, de galerias de águas pluviais, na desobstrução de redes de esgoto, no combate a incêndios, no assentamento de poeiras em obras de execução de aterros e em terraplenagem, em irrigação para determinadas culturas etc.

A adoção de um programa para reutilização da água pode ser iniciada contatando-se o Centro Internacional de Referência em Reuso da Água – CIRRA, entidade sem fins lucrativos, vinculada ao Departamento de Engenharia Hidráulica e Sanitária da Escola Politécnica da Universidade de São Paulo. O CIRRA promove cursos e treinamentos aos setores público e privado e realiza convênios de cooperação.

---

### **14.4 PROGRAMA MUNICÍPIO VERDEAZUL**

---

Lançado em 2007 pelo Governo do Estado de São Paulo, por meio da Secretaria do Meio Ambiente (SMA), atual Secretaria de Infraestrutura e Meio Ambiente (SIMA), este Programa tem por objetivo o ganho de eficiência na gestão ambiental através do estímulo e capacitação das prefeituras para o desenvolvimento de uma Agenda Ambiental Estratégica. Ao final de cada ciclo anual é avaliada a eficácia dos municípios na condução das ações propostas na Agenda. A partir dessa avaliação, são disponibilizados à SIMA, ao Governo do Estado, às Prefeituras e à população o Indicador de Avaliação Ambiental – IAA.

Pode-se estabelecer uma parceria com a SIMA que orienta, segundo critérios específicos a serem avaliados ano a ano, sobre as ações necessárias para que o município seja certificado como “Município Verde Azul”. A Secretaria de Infraestrutura e Meio Ambiente oferece capacitação técnica às equipes locais e lança anualmente o *Ranking* Ambiental dos Municípios Paulistas, no qual o município de Santana da Ponte Pensa no ano de 2020 ficou na posição 474<sup>a</sup>, com nota 7,72.

A participação do município neste Programa é pré-requisito para a liberação de recursos do Fundo Estadual de Controle de Poluição - FECOP, administrado pela Secretaria de Infraestrutura e Meio Ambiente.

## 14.5 PROGRAMAS DE EDUCAÇÃO AMBIENTAL

Em relação à educação ambiental, além do Programa de Uso Racional da Água já citado, a SABESP conta com o Programa Guardião das Águas, com campanhas, palestras e distribuição de material em comunidades, instituições, condomínios e escolas. Em seu site ([www.sabesp.com.br](http://www.sabesp.com.br)), a SABESP traz dicas de economia de água para clientes, cartilhas e manuais para download em pdf, a fim de auxiliar gestores de empresas e síndicos a reduzirem o consumo nas suas instalações, além de oferecer cursos para detecção de vazamentos. Na linha educativa, a SABESP lançou a história em quadrinhos “Uso Racional da Água e Saneamento Básico”, assinada por Mauricio de Sousa, que foi distribuída em escolas estaduais e em igrejas.

Em parceria com a SABESP, o Instituto Akatu disponibilizou em sua plataforma gratuita, Edukatu, o curso “SOS Água” que, além de fornecer aos professores dicas e materiais de apoio para promover atividades dentro e fora da sala de aula, também trata de assuntos como segurança hídrica e responsabilidade coletiva dos recursos hídricos. A plataforma é aberta para aprendizagem e aplicável em escolas de Ensino Fundamental de todo Brasil.

Além dos programas e ações da própria operadora, há o Programa Nacional de Educação Ambiental (ProNEA), de responsabilidade do Ministério do Meio Ambiente, o qual propõe a transversalidade das questões de educação ambiental no conjunto do governo, entidades privadas e no terceiro setor. O Programa é dividido em 5 linhas de ação e estratégias, sendo:

- ✓ Gestão e Planejamento da Educação Ambiental;
- ✓ Formação de Gestores e Educadores;
- ✓ Comunicação para Educação Ambiental;
- ✓ Educação Ambiental nas Instituições de Ensino;
- ✓ Monitoramento e Avaliação de Políticas, Programas e Projetos de Educação Ambiental.

De maneira semelhante, a Fundação Nacional de Saúde (FUNASA) defende o caráter transversal de conhecimento técnico e científico que a educação ambiental possui no desenvolvimento do senso crítico do indivíduo. De acordo com a Fundação, o Programa de Educação em Saúde Ambiental possui como objetivo o apoio em projetos e comprometimento dos estados e municípios (gestores e técnicos, em todos os níveis) para o desenvolvimento de ações de educação em saúde ambiental por meio da: mobilização social, cooperação técnica, divulgação e comunicação educativa permanentes.

No âmbito estadual, a Política Estadual de Educação Ambiental foi instituída pela Lei estadual nº 12.780, de 30 de novembro de 2007, em conformidade com os princípios e objetivos da Política Nacional de Educação Ambiental, o ProNEA e a Política Estadual do Meio Ambiente. A implantação da Política Estadual de Educação Ambiental é de responsabilidade principalmente da Coordenadoria de Educação Ambiental do estado, vinculada à SIMA.

A Lei Estadual nº 12.780/2007 destaca que a Educação Ambiental é um elemento fundamental da Política Nacional e Estadual de Meio Ambiente, e deve estar presente de forma integrada com as políticas de gestão de meio ambiente, como o saneamento ambiental, o zoneamento ambiental, a gestão de resíduos sólidos, uso do solo, dentre outros.

As linhas de atuação e princípios gerais para ações de educação ambiental no estado de São Paulo são definidas na resolução SMA nº 187, de 19 de dezembro de 2018. O artigo 1º elenca as linhas de atuação para ações de educação ambiental, enquanto as diretrizes são dispostas no artigo 2º:

*Artigo 1º - Ficam definidas as linhas de atuação para ações de educação ambiental na Secretaria de Estado do Meio Ambiente, incluindo suas entidades vinculadas:*

*I - Indução de Políticas Públicas em Meio Ambiente em Municípios;*

*II - Fiscalização Ambiental;*

*III - Áreas e Espaços Especialmente Protegidos;*

*IV - Avaliação de Impactos Ambientais;*

*V - Licenciamento Ambiental;*

*VI - Incentivo econômico e orientação técnica para recuperação, conservação e preservação da sociobiodiversidade e dos recursos naturais;*

*VII - Planejamento Ambiental;*

*VIII - Pesquisa;*

*IX - Mitigação, adaptação e ampliação da capacidade de resiliência frente às mudanças climáticas;*

*X - Gestão integrada de resíduos sólidos; XI - Gestão integrada dos recursos hídricos;*

*XII - Controle da qualidade ambiental.*

*[...]*

*Artigo 2º - São princípios gerais para ações de educação ambiental no Sistema Ambiental Paulista:*

*I - Compreensão da educação ambiental como processo educador estruturante, em perspectiva crítica e complexa;*

*II - Compreensão da educação ambiental como espaço de participação e cidadania no desenvolvimento de políticas públicas em meio ambiente;*

*III - A educação ambiental deve estar situada em todos os instrumentos da Política de Meio Ambiente e compor a missão de todos os órgãos de gestão ambiental pública na esfera estadual.*

Salienta-se que o Programa Estadual de Educação Ambiental de São Paulo, instituído pelo Decreto estadual nº 55.385, de 1º de fevereiro de 2010, se encontra em processo de elaboração e contemplará diferentes linhas de atuação.

No âmbito municipal a Lei Municipal nº 1.248 de 2009 institui a Política Municipal de Educação Ambiental na Rede Municipal de Ensino de Santana da Ponte Pensa.

## **14.6 PROGRAMA DE ABASTECIMENTO DE ÁGUA**

Este Programa de responsabilidade do Departamento de Engenharia de Saúde Pública – DENSP e financiado pela FUNASA, prevê a implantação, ampliação ou melhorias em sistemas de abastecimento de água em municípios com população de até 50.000 habitantes, para o controle de doenças e outros agravos de veiculação hídrica, reduzindo a morbimortalidade,

aumentando a expectativa de vida e produtividade da população, em consonância com a Lei nº 11.445/2007, atualizada por 14.026/2020.

São financiáveis pelo Programa: captação subterrânea, captação de água bruta em manancial, adutoras em geral, estações elevatórias em geral, estações de tratamento de água, reservatórios, redes de distribuição e ligações domiciliares, entre outros.

Para as regiões rurais, populações quilombolas, ribeirinhas e assentamentos rurais, as propostas deverão estar em conformidade com o Programa de Saneamento Rural em vigência.

O acesso aos recursos financeiros ocorre por processo seletivo ou emenda parlamentar ao Orçamento Geral da União.

#### **14.7 PROGRAMA DE ESGOTAMENTO SANITÁRIO**

De forma análoga, e, também dirigido pela FUNASA/DENSP, este Programa prevê a implantação, ampliação e/ou melhorias em sistemas de esgotamento sanitário nos municípios de até 50.000 habitantes. São passíveis de financiamento: ligações prediais, redes coletoras, estações elevatórias, emissários por recalque ou por gravidade, interceptores; estações de tratamento de esgoto; e disposição final.

Para as regiões rurais, populações quilombolas, ribeirinhas e assentamentos rurais, as propostas deverão estar em conformidade com o Programa de Saneamento Rural em vigência.

O acesso aos recursos financeiros ocorre por processo seletivo ou emenda parlamentar ao Orçamento Geral da União.



## **15. PROGRAMAS ESPECÍFICOS APLICÁVEIS À ÁREA RURAL**

Nos itens subsequentes são apresentadas algumas sugestões para atendimento à área rural, com base em programas existentes ou experiências realizadas em algumas comunidades de outros estados.

### **15.1 PROGRAMA ÁGUA É VIDA**

O Programa Água é Vida foi criado em novembro de 2011 através do Decreto nº 57.479, de 1º de novembro de 2011 com atualização pelo Decreto nº 57.689, de 27 de dezembro de 2011, com o objetivo de transferir recursos financeiros estaduais não reembolsáveis aos municípios para implantação de obras relacionadas ao saneamento básico em comunidades rurais e comunidades isoladas ocupadas por população de baixa renda.

O programa possui abrangência em todo o Estado de São Paulo; somente os municípios são passíveis de celebrar o convênio para obtenção dos recursos financeiros, os quais não são reembolsáveis e sem contrapartida, ainda que a prestação de serviços de saneamento não seja realizada diretamente pelo mesmo.

No Artigo 2º da Resolução SSRH<sup>9</sup> nº 10, de 05 de junho de 2014 estão estabelecidas as condições necessárias para a participação no Programa Água é Vida:

- 1. Lei municipal para adesão ao programa:** é necessário que o município sancione uma lei municipal contendo a adesão ao Programa. Tal normativa também deve contemplar a fixação de sanções administrativas para os casos de conduta lesiva à saúde pública e ao meio ambiente decorrente da não utilização das soluções implantadas através do programa. Finalmente, é necessária Lei Autorizativa para que o município possa celebrar convênio com o Governo do Estado de São Paulo, por intermédio da SIMA, para o Programa Água é Vida, caso esta prerrogativa não conste em Lei Orgânica Municipal;
- 2. Declaração de participação no Sistema Nacional de Informações sobre Saneamento (SNIS);**
- 3. Envio do Certificado de Regularidade do Município para Celebrar Convênios (CRMC):** é necessário que seja enviado o CRMC sem irregularidades e dentro da validade;
- 4. Comprovante de situação cadastral e inscrição no CPNJ;**
- 5. Cópia dos documentos pessoais do Chefe do Executivo Municipal e comprovante de posse e exercício de mandato;**
- 6. Comprovação de que o município dispõe de recursos próprios para contemplar a execução do objeto, quando for necessário;**
- 7. Cadastramento Sanitário Domiciliar (CSD):** cadastramento realizado pelo município da comunidade/bairro a ser beneficiado em formulário específico do Programa Água é Vida;

<sup>9</sup> SSRH – Secretaria de Saneamento e Recursos Hídricos do Estado de São Paulo, atual Secretaria de Infraestrutura e Meio Ambiente do Estado de São Paulo

## 8. Indicação de um responsável pelo acompanhamento e fiscalização da execução do objeto do convênio a ser firmado.

O Artigo 6º da Resolução nº 10 dita que, caso o convênio firmado tenha por objetivo a implantação de poço profundo, o município deverá ser o responsável por apresentar a documentação comprobatória de que possui a propriedade da área a qual se pretende implantar os equipamentos. Da mesma forma, cabe ao município providenciar todas as licenças pertinentes, autorizações e outorgas relativas à implantação de poço profundo junto aos órgãos competentes e a apresentação do projeto básico do poço.

Cabe a SIMA, através da Coordenadoria de Saneamento, o recebimento e análise técnica da documentação requerida, assim como o enquadramento das localidades às quais foram requisitados os recursos financeiros de acordo com os critérios estabelecidos no escopo do programa. A Comissão Técnica do Programa é a responsável pela avaliação quanto às regiões beneficiadas pelo Programa.

O programa fornece recursos para a implantação das seguintes unidades:

- ✓ Abastecimento de água: perfuração de poços tubulares profundos;
- ✓ Esgotamento sanitário: aquisição e instalação de USIs (Unidades Sanitárias Individuais), as quais são compostas de: caixa de gordura, caixa de inspeção, tanque séptico de câmara única ou em série seguido de filtro anaeróbio de fluxo ascendente e/ou sumidouro e por interligações hidráulicas todos os encanamentos de ligações entre a USI e a casa.

De acordo com a Nota Técnica Versão 4 do Programa Água é Vida, as USIs possuem as seguintes características:

- ✓ As fossas sépticas possuem volume nominal de 1.990 L, para o atendimento de até 6 pessoas, conforme a NBR 7.229/93; já o filtro anaeróbio de fluxo ascendente possui um volume mínimo de leito filtrante de 1.000 L, de acordo com a NBR 13.969/97;
- ✓ A caixa de gordura, o tanque séptico, o filtro anaeróbio de fluxo ascendente e sumidouro devem ser construídos em concreto armado, plástico ou fibra de vidro de alta resistência, conforme as NBR 7.229/93 e NBR 13.969/97;
- ✓ A localização da USI a ser instalada deve ser definida de acordo com os seguintes critérios: disponibilidade de área, tipo de solo, distância e posicionamento em relação às instalações hidráulicas residenciais, proximidade com divisas, córregos, valas e fontes de água potável, dentre outros. O escoamento do efluente domiciliar deverá ocorrer por gravidade;
- ✓ Todas as unidades da USI devem apresentar tampas em concreto armado, plástico ou fibra de vidro de alta resistência, sendo que a tampa deverá apresentar abertura igual ou superior a 60 cm, como definido na NBR 7.229/93;

Outras informações complementares que são descritas na Nota Técnica são:

- ✓ Como definido na NBR 13.696/97, a USI deverá ser construída de modo a assegurar que não haverá comprometimento da água dos mananciais vizinhos;
- ✓ A USI deverá ser construída atendendo as seguintes NBRs:
  - ✧ NBR 7.229/93: Projeto, construção e operação de sistemas de tanque sépticos;
  - ✧ NBR 13.969/97: Tanques sépticos – unidade de tratamento complementar e disposição final dos efluentes líquidos – projeto, construção e operação;
  - ✧ NBR 8.160/99: Sistemas prediais esgoto sanitário – projeto e execução;
  - ✧ NBR 12.209/11: Elaboração de projetos hidráulico-sanitário de estações de tratamento de esgoto sanitário;
- ✓ Devem-se atender as orientações da concessionária e dos órgãos ambientais municipais, estadual e federal;
- ✓ A determinação do sistema de disposição final do efluente tratado deverá ser realizada considerando as alternativas de menor impacto ambiental, as quais devem considerar a qualidade e uso dado ao corpo receptor, porosidade do solo, existência de poço de água na vizinhança, altura do lençol freático.

Em 2019, o programa foi incluído nas ações do Projeto Vale do Futuro, que consiste num projeto do Governo do Estado para impulsionar o desenvolvimento regional da região do Vale do Ribeira, na qual se encontram 22 municípios.

O Programa Água é Vida está descrito no Plano Plurianual 2020-2023 e se encontra no Programa 2623 – Planejamento, Formulação e Apoio à Implementação da Política de Saneamento: Ação 2080 – Água é Vida.

## **15.2 PROGRAMA SANEAMENTO BRASIL RURAL**

O Programa Saneamento Brasil Rural (PSBR) foi criado através da Portaria do MS nº 3.174 de 2 de dezembro de 2019, conforme previsto PLANSAB. O objetivo do programa é promover a universalização do acesso ao saneamento em áreas rurais e comunidades tradicionais num horizonte de 20 anos (2019 a 2038), dentre os quais são previstas medidas estruturais e medidas estruturantes. O programa é do Governo Federal, sob a responsabilidade do Ministério da Saúde através da FUNASA, baseado na integração dos eixos Tecnologia; Gestão dos Serviços e, Educação e Participação Social.

O Eixo Tecnologia oferece suporte à implantação de medidas estruturais por meio da identificação de soluções coletivas ou individuais para o abastecimento de água e esgotamento sanitário. As soluções coletivas se referem ao conjunto de propostas que atendam a um conjunto de domicílios de forma integrada, enquanto a solução individual abrange apenas um domicílio.

O Eixo Gestão dos Serviços possui caráter estruturante, de modo que essa vertente abrange medidas relacionadas a planejamento, regulação, fiscalização, prestação de serviços e ao controle social destes, estabelecidos pela Lei Federal nº 11.445/2007, atualizada pela Lei nº 14.026/2020.

Por último, também de caráter estruturante, no Eixo Educação e Participação Social, são previstas diretrizes para a atuação na comunicação aos usuários, seus direitos e deveres, assim como fornece apoio técnico e pedagógico para os operadores de serviços, proporcionando, também, a qualificação dos gestores técnicos e administrativos.

### **15.3 PROGRAMA PRODUTOR DE ÁGUA**

Com a finalidade de preservar a água, a ANA criou o Programa Produtor de Água (PPA) para incentivar a colaboração do produtor rural através do conceito de Pagamento por Serviços Ambientais (PSA). O PSA consiste na promoção da conservação ambiental através de incentivos financeiros baseado no princípio do usuário pagador: o usuário é responsável por transferências financeiras para promover compensação aos prestadores de serviços ambientais.

O projeto visa valorizar os produtores rurais envolvidos em ações de conservação e reflorestamento em todo o território nacional. As práticas conservacionistas possuem apoio técnico e financeiro pela agência para a implementação.

O valor por hectare a ser pago é proporcional ao serviço ambiental prestado, variando de região para região.

Para participar, o produtor rural interessado deve verificar junto às instituições se a área de suas propriedades está inserida na bacia hidrográfica contemplada por algum projeto, tais como prefeituras, comitês de bacia ou empresas de saneamento.

### **15.4 OUTROS PROGRAMAS E EXPERIÊNCIAS APLICÁVEIS À ÁREA RURAL**

Para atendimento a essas áreas não contempladas pelo sistema público, existem algumas experiências em andamento visando à universalização do atendimento com água e esgotamento sanitário.

Em destaque está o Sistema Integrado de Saneamento Rural (SISAR), que começou a ser implantado no Ceará em 1996. Segundo levantamento realizado em junho de 2020, são mais de 1.700 comunidades atendidas e aproximadamente 780 mil pessoas beneficiadas com sistemas de abastecimento de água gerenciados pelos próprios moradores. O SISAR faz gestão compartilhada destas 1.700 comunidades e visa garantir, a longo prazo, o desenvolvimento e a manutenção dos sistemas implantados pela Companhia de Água e Esgoto do Ceará (CAGECE) de forma autossustentável. Cada um desses sistemas constitui uma Organização de Sociedade Civil (OSC) sem fins lucrativos, formada pelas associações comunitárias representando as populações atendidas, com a participação e orientação da CAGECE, que sensibiliza e capacita

as comunidades, além de orientar a manutenção dos sistemas de tratamento e distribuição de água, sendo os próprios moradores que operam o sistema.

Na CAGECE há uma gerência responsável por todas as ações de saneamento na zona rural do estado, e foi a partir desta que o modelo de gestão foi replicado para todo o estado, e, também na Bahia, no Piauí e em Sergipe.

## **16. PROGRAMAS DE FINANCIAMENTOS E FONTES DE CAPTAÇÃO DE RECURSOS**

### **16.1 CONDICIONANTES GERAIS**

Nos itens em sequência, apresentam-se várias informações relativas à captação de recursos para execução das obras de saneamento básico. São informações gerais, podendo ser utilizadas por qualquer município, desde que aplicáveis ao mesmo. A seleção dos programas de financiamentos mais adequados dependerá das condições particulares de cada município, atreladas aos objetivos de curto, médio e longo prazo, aos montantes de investimentos necessários, aos ambientes legais de financiamento e outras condições institucionais específicas.

Em termos econômicos, sob o regime de eficiência, os custos de exploração e administração dos serviços devem ser suportados pelos preços públicos, taxas ou impostos, de forma a possibilitar a cobertura das despesas operacionais administrativas, fiscais e financeiras, incluindo o custo do serviço da dívida de empréstimos contraídos. O modelo de financiamento a ser praticado envolve a avaliação da capacidade de pagamento dos usuários e da capacidade do tomador do recurso, associado à viabilidade técnica e econômico-financeira do projeto e às metas de universalização dos serviços de saneamento. As regras de financiamento também devem ser respeitadas, considerando-se a legislação fiscal e, mais recentemente, a Lei das Diretrizes Nacionais para o Saneamento Básico (Lei nº 11.445/2007), atualizada pela Lei nº 14.026/2020 – Novo Marco Legal do Saneamento Básico.

Para que se possam obter os financiamentos ou repasses para aplicação em saneamento básico, as ações e os programas pertinentes deverão ser enquadrados em categorias que se insiram no planejamento geral do município e deverão estar associadas às Leis Orçamentárias Anuais, às Leis de Diretrizes Orçamentárias e aos Planos Plurianuais do Município. Em princípio, as principais categorias, que serão objeto de propostas, são: Desenvolvimento Institucional; Planejamento e Gestão; Desenvolvimento de Tecnologias e Capacitação em Recursos Hídricos; Conservação de Solo e Água e de Ecossistemas; Conservação da Quantidade e da Qualidade dos Recursos Hídricos; Gestão, Recuperação e Manutenção de Mananciais; Obras e Serviços de Infraestrutura Hídrica de Interesse Local; Obras e Serviços de Infraestrutura de Esgotamento Sanitário.

A partir do estabelecimento das categorias, conforme supracitado, os programas de financiamentos, a serem elaborados pelo próprio município, deverão contemplar a definição do modelo de financiamento e a identificação das fontes e usos de recursos financeiros para a sua execução. Para tanto, poderão ser levantados, para efeito de apresentação do modelo de financiamento e com detalhamento nos horizontes de planejamento, os seguintes aspectos: as fontes externas, nacionais e internacionais, abrangendo recursos onerosos e repasses a fundo perdido (não onerosos); as fontes no âmbito do município; as fontes internas, resultantes das receitas da prestação de serviços e as fontes alternativas de recursos, tal como a participação do setor privado na implementação das ações de saneamento no município.

---

## 16.2 FORMAS DE OBTENÇÃO DE RECURSOS

---

As principais fontes de financiamento disponíveis para o setor de saneamento básico do Brasil, desde a criação do Plano Nacional de Saneamento Básico (1971), são as seguintes:

- ✓ Recursos onerosos que são captados através de operações de crédito e são gravados por juros reais, provenientes das seguintes fontes:
  - ✧ Fundos financiadores, tais como o Fundo de Garantia do Tempo de Serviço-FGTS e Fundo de Amparo do Trabalhador-FAT;
  - ✧ Recursos próprios de instituições financeiras, tendo como destaque o BNDES;
  - ✧ Recursos captados no mercado de capitais, por meio do lançamento de ações ou emissão de debêntures, onde o conceito de investimento de risco apresenta-se como principal fator decisório na inversão de capitais no saneamento básico;
- ✓ Recursos não onerosos, derivados da Lei Orçamentária Anual (LOA), também conhecida como OGU (Orçamento Geral da União) e, também, de orçamentos de estados e municípios. São obtidos via transferência fiscal entre entes federados, não havendo incidência de juros reais;
- ✓ Recursos provenientes de empréstimos internacionais, contraídos junto a agências multilaterais de crédito, tais como o Banco Interamericano de Desenvolvimento (BID) e Banco Mundial (BIRD);
- ✓ Recursos próprios dos prestadores de serviços, resultantes de superávits de arrecadação;
- ✓ Recursos provenientes da cobrança pelo uso dos recursos hídricos (Fundo Estadual de Recursos Hídricos).

Os recursos onerosos preveem retorno financeiro e constituem-se empréstimos de longo prazo, operados, principalmente, pela Caixa Econômica Federal, com recursos do FGTS, e pelo BNDES, com recursos próprios, e do FAT. Os recursos não onerosos não preveem retorno financeiro, pois os beneficiários não necessitam ressarcir os cofres públicos.

Nos itens seguintes, apresentam-se os principais programas de financiamentos existentes e as respectivas fontes de financiamento, conforme a disponibilidade de informações constantes dos órgãos envolvidos.

---

## 16.3 FONTES DE CAPTAÇÃO DE RECURSOS

---

De forma resumida, na sequência são listadas as principais fontes de captação de recursos, a partir de programas e de linhas de financiamento nas esferas federal e estadual.

### **No âmbito Federal:**

- ✓ ANA – Agência Nacional de Águas e Saneamento Básico: Programa de Gestão de Recursos Hídricos, PROGESTÃO (Programa de Consolidação do Pacto Nacional pela Gestão das Águas) etc.;

- ✓ BNDES – Banco Nacional de Desenvolvimento Econômico e Social (ver linhas de financiamento no item 16.6 adiante);
- ✓ CEF – Caixa Econômica Federal: FINISA (Financiamento à Infraestrutura e ao Saneamento)/Serviços Urbanos de Água e Esgoto, etc.;
- ✓ MDR – Ministério do Desenvolvimento Regional: Saneamento para Todos, Avançar Cidades etc.;
- ✓ FUNASA – Fundação Nacional da Saúde (órgão do Ministério da Saúde): Apoio financeiro a projetos de abastecimento de água e esgotamento sanitário;
- ✓ Ministério do Meio Ambiente;
- ✓ Ministério da Ciência e Tecnologia (conforme indicação constante do **Quadro 16.1**).

**No âmbito Estadual:**

- ✓ SIMA - Secretaria de Infraestrutura e Meio Ambiente: por exemplo, Programa Município VerdeAzul, Programas Financiáveis pelo FEHIDRO e Programa Água é Vida;
- ✓ Secretaria de Agricultura e Abastecimento: por exemplo, Programa de Microbacias 2;
- ✓ Secretaria da Fazenda e Planejamento: Desenvolve SP.

O Plano Plurianual (2020 – 2023), instituído pelo Projeto de Lei nº 924, de 15 de agosto de 2019, consolida as prioridades e estratégias do Governo do Estado de São Paulo para os setores de saneamento e recursos hídricos, através dos diversos Programas aplicáveis ao saneamento básico do Estado, podendo ser citados, entre outros:

- ✓ Programa 2604 – Monitoramento da qualidade e redução da pegada ambiental;
- ✓ Programa 2617 – Educação ambiental, cidadania e melhoria da qualidade de vida;
- ✓ Programa 2622 – Infraestrutura hídrica e combate a enchentes;
- ✓ Programa 2623 – Planejamento, Formulação e Apoio à Implementação da Política de Saneamento;
- ✓ Programa 2624 – Abastecimento de água e esgotamento sanitário na área operada pela SABESP;
- ✓ Programa 2625 – Desenvolvimento da política de recursos hídricos e implementação de suas ações.



---

## **16.4 LISTAGEM DE VARIADOS PROGRAMAS E FONTES DE FINANCIAMENTO PARA O SANEAMENTO**

---

No **Quadro 16.1** apresenta-se uma listagem com os programas, as fontes de financiamento, os beneficiários, a origem dos recursos e os itens financiáveis para o saneamento. Os programas denominados REFORSUS e VIGISUS do Ministério da Saúde foram suprimidos da listagem porque estão relacionados diretamente a ações envolvendo a vigilância em termos de saúde e controle de doenças, apesar da intercorrência com as ações de saneamento básico.

Cumprе salientar que o município, na implementação das ações necessárias para se atingir a universalização do saneamento, deverá selecionar o (s) programa (s) de financiamentos que melhor se adequе (m) às suas necessidades, função, evidentemente, de uma série de procedimentos a serem cumpridos, conforme exigências das instituições envolvidas.

**QUADRO 16.1 - RESUMO DAS FONTES DE FINANCIAMENTO DO SANEAMENTO**

<i>Instituição</i>	<i>Programa / Finalidade</i>	<i>Beneficiário</i>	<i>Origem dos Recursos</i>	<i>Itens Financiáveis</i>
SIMA	Programas Financiáveis pelo FEHIDRO Vários Programas voltados para a melhoria da qualidade dos recursos hídricos.	Municípios	FEHIDRO (Ver nota 1)	Projeto / Obras e Serviços.
SIMA	ÁGUA É VIDA – Programa Água é Vida Programa voltado para as localidades de pequeno porte, predominantemente ocupadas por população de baixa renda, visando a implementação de obras e serviços de infraestrutura, instalações operacionais e equipamentos.	Municípios	Orçamento do Governo do Estado de São Paulo (fundo perdido).	Obras e serviços de infraestrutura, instalações operacionais e equipamentos, relacionados aos sistemas de saneamento básico.
DESENVOLVE SP	Linha Economia Verde Municípios Programa destinado ao financiamento de projetos sustentáveis, com o objetivo de reduzir os impactos ambientais relacionados à atividade pública.	Administração municipal direta e autarquias municipais.	Orçamento do Governo do Estado de São Paulo	Construção Sustentável, transporte, saneamento e resíduos, recuperação florestal e planejamento municipal.
AGÊNCIA NACIONAL DE ÁGUAS E SANEAMENTO BÁSICO	Programa Gestão de Recursos Hídricos Programa direcionado para a recuperação e preservação de bacias hidrográficas, como despoluição, melhoria das condições das nascentes, prevenção de impactos de secas e enchentes, etc.	Prefeituras, Estados e Distrito Federal	Orçamento Geral da União (OGU)	Intervenções relacionadas as seguintes modalidades: despoluição de corpos hídricos; recuperação e preservação de nascentes, mananciais e cursos d'água em áreas urbanas e; prevenção dos impactos das secas e enchentes
AGÊNCIA NACIONAL DE ÁGUAS E SANEAMENTO BÁSICO	PROGESTÃO – Programa de Consolidação do Pacto Nacional pela Gestão das Águas no Brasil Programa direcionado ao fortalecimento da gestão dos recursos hídricos através do incentivo financeiro as ações de fortalecimento institucional e de gerenciamento dos recursos hídricos	Estados e Distrito Federal (Sistemas Estaduais de Gerenciamento de Recursos Hídricos – SEGREHs)	Orçamento Geral da União (OGU); Fundos de Recursos Hídricos; Doações, legados, subvenções e outros que lhe forem destinados.	Ações de fortalecimento institucional e gerenciamento de recursos hídricos
CAIXA ECONÔMICA FEDERAL	FINISA – Financiamento à Infraestrutura e ao Saneamento Programa destinado ao financiamento de infraestruturas e as obras de saneamento para o setor público e setor privado	Prefeituras, Estados e Distrito Federal	Caixa Econômica Federal (CEF)	Obras em infraestrutura e saneamento ambiental
MINISTÉRIO DO DESENVOLVIMENTO REGIONAL (MDR)	SANEAMENTO PARA TODOS Programa de financiamento de empreendimentos relacionados ao abastecimento de água, esgotamento sanitário, saneamento integrado, manejo de resíduos, desenvolvimento institucional, recuperação e	Concessionárias públicas e privadas para o atendimento de população urbana e rural	Fundo de Garantia do Tempo de Serviço (FGTS)	Sistema produtor de água, sistema de esgotamento sanitário, elaboração de estudos e projetos, redução e controle de perdas, implantação de ações de melhoria da gestão,

<i>Instituição</i>	<i>Programa / Finalidade</i>	<i>Beneficiário</i>	<i>Origem dos Recursos</i>	<i>Itens Financiáveis</i>
	preservação de mananciais			
MINISTÉRIO DO DESENVOLVIMENTO REGIONAL (MDR)	AVANÇAR CIDADES Programa de financiamento para projetos de abastecimento de água, esgotamento sanitário, manejo de resíduos sólidos, drenagem urbana, controle de perdas, planos de saneamento, estudos e projetos	Prefeituras, Empresas Públicas e Sociedade Economia de Mista	Fundo de Garantia do Tempo de Serviço (FGTS)	Abastecimento de água, esgotamento sanitário, manejo de resíduos sólidos, manejo de águas pluviais, controle de perdas, planos de saneamento, estudos e projetos.
MINISTÉRIO DA SAÚDE - FUNASA	FUNASA – Fundação Nacional de Saúde Obras e serviços em saneamento.	Prefeituras e Serviços Municipais de Limpeza Pública.	Orçamento Geral da União (OGU)	Sistemas de resíduos sólidos, serviços de drenagem para o controle de malária, melhorias sanitárias domiciliares, sistemas de abastecimento de água, sistemas de esgotamento sanitário, estudos e pesquisa.
MINISTÉRIO DA CIÊNCIA E TECNOLOGIA	PROSAB – Programa de Pesquisa em Saneamento Básico Visa promover e apoiar o desenvolvimento de pesquisas na área de saneamento ambiental.	Comunidade acadêmica e científica de todo o território nacional.	FINEP, CNPQ, Caixa Econômica Federal, CAPES e Ministério da Ciência e Tecnologia.	Pesquisas relacionadas a: águas de abastecimento, águas residuárias, resíduos sólidos (aproveitamento de lodo).

## Notas

1– A principal fonte de recurso financeiros da FEHIDRO é a compensação e royalties de Itaipu (recursos da ordem de R\$ 50 milhões) e recursos decorrentes da cobrança pelo uso dos recursos hídricos no Estado de São Paulo (recursos da ordem de 120 milhões) (ref. Out/2009).

## **16.5 DESCRIÇÃO RESUMIDA DE ALGUNS PROGRAMAS DE FINANCIAMENTOS DE GRANDE INTERESSE PARA IMPLEMENTAÇÃO DA REVISÃO/ATUALIZAÇÃO DO PLANO MUNICIPAL DOS SERVIÇOS DE ABASTECIMENTO DE ÁGUA POTÁVEL E ESGOTAMENTO SANITÁRIO**

A seguir, encontram-se descritos, de forma resumida, alguns programas de grande interesse para implementação da Revisão/Atualização do Plano Municipal de Saneamento Básico dos Serviços de Abastecimento de Água Potável e Esgotamento Sanitário em nível federal e estadual.

### **No Âmbito Federal:**

#### PROGRAMA SANEAMENTO PARA TODOS

O principal programa instituído pelo governo federal destinado ao setor de saneamento básico é o Saneamento Para Todos, que contempla prestadores de serviços de saneamento do setor público e do setor privado. Os recursos disponibilizados para financiamento são provenientes do FGTS, ou seja, recursos onerosos; salienta-se, entretanto, que o financiamento requer uma contrapartida mínima, cuja parcela varia de acordo com o setor:

- ✓ 5% do valor do investimento para o setor público, sendo que para empreendimentos da modalidade “Abastecimento de Água” o valor da contrapartida é de 10%;
- ✓ 20% do valor do investimento para o setor privado, independentemente da modalidade.

O Ministério do Desenvolvimento Regional (MDR) é o órgão responsável pelo processo de seleção pública do programa através da abertura de processos. Cabe, então, à Caixa Econômica Federal (CEF) o papel de agente operador, responsável pela análise e aprovação do processo de abertura de crédito referente ao financiamento. É possível obter financiamento para as seguintes modalidades:

- ✓ Abastecimento de Água – destina-se à promoção de ações que visem ao aumento da cobertura ou da capacidade de produção do sistema de abastecimento de água;
- ✓ Esgotamento Sanitário – destina-se à promoção de ações para aumento da cobertura dos sistemas de esgotamento sanitário ou da capacidade de tratamento e destinação final adequada dos efluentes;
- ✓ Saneamento Integrado – destina-se à promoção de ações integradas em áreas ocupadas por população de baixa renda. Abrange o abastecimento de água, esgotamento sanitário, manejo de resíduos sólidos e de águas pluviais, além de ações relativas ao trabalho socioambiental nas áreas de educação ambiental, além da promoção da participação comunitária e, quando for o caso, ao trabalho social destinado à inclusão social de catadores e aproveitamento econômico do material reciclável, visando à sustentabilidade socioeconômica e ambiental dos empreendimentos;
- ✓ Desenvolvimento Institucional – destina-se à promoção de ações articuladas, visando ao aumento de eficiência dos prestadores de serviços públicos. Nos casos de abastecimento

de água e esgotamento sanitário, visa à promoção de melhorias operacionais, incluindo a reabilitação e recuperação de instalações e redes existentes, redução de custos e de perdas; no caso da limpeza urbana e manejo de resíduos sólidos; visa à promoção de melhorias operacionais, incluindo a reabilitação e recuperação de instalações existentes;

- ✓ Manejo de Resíduos Sólidos e de Águas Pluviais – no caso dos resíduos sólidos, destina-se à promoção de ações com vistas ao aumento da cobertura dos serviços (coleta, transporte, tratamento e disposição dos resíduos domiciliares e provenientes dos serviços de saúde, varrição, capina, poda etc.); no caso das águas pluviais, à promoção de ações de prevenção e controle de enchentes, inundações e de seus danos nas áreas urbanas;
- ✓ Outras modalidades incluem o manejo dos resíduos da construção e demolição, a preservação e recuperação de mananciais e o financiamento de estudos e projetos, inclusive os planos municipais e regionais de saneamento básico.

As condições gerais de concessão do financiamento são as seguintes:

- ✓ Após a contratação, a carência correspondente ao prazo para execução das etapas definidas no objeto contratual poderá ser acrescida de até 4 meses, porém limitada a 48 meses, contados a partir da assinatura do contrato;
- ✓ A amortização é contada a partir do término da carência, sendo:
  - ✧ Para abastecimento de água, esgotamento sanitário, manejo de águas pluviais e saneamento integrado: até 240 meses;
  - ✧ Desenvolvimento institucional e preservação e recuperação de mananciais: até 180 meses;
  - ✧ Estudos e Projetos: até 60 meses.
- ✓ Os juros são definidos à taxa nominal de 6% a.a., exceto para a modalidade Saneamento Integrado, que é de 5%;
- ✓ A remuneração da CEF é de 2% sobre o saldo devedor e a taxa de risco de crédito limitada a 1% a.a., conforme a análise cadastral do solicitante.

#### PROGRAMA AVANÇAR CIDADES – SANEAMENTO

O Programa Avançar Cidades - Saneamento tem o objetivo de promover a melhoria do saneamento básico do país por meio do financiamento de ações nas modalidades de abastecimento de água, esgotamento sanitário, manejo de resíduos sólidos, manejo de águas pluviais, redução e controle de perdas, saneamento integrado, desenvolvimento institucional, preservação e recuperação de mananciais, estudos e projetos, e planos de saneamento.

A contratação através dessa modalidade é regulamentada pela Instrução Normativa nº 22, de 3 de agosto de 2018, a qual regulamenta o processo de contratação de operação de crédito para ações de saneamento (Mutuários Públicos). O processo de seleção das propostas é contínuo, ou seja, é possível cadastrar a qualquer momento no site do Ministério de Desenvolvimento Regional (MDR), seguindo as seguintes etapas:

- ✓ Cadastro e envio de propostas pelos proponentes por meio de cartas-consultas;
- ✓ Manifestação de Interesse pelo Agente Financeiro (MIAF) – etapa de pré-qualificação das propostas enviadas. O agente financeiro terá até 60 dias para apresentar a manifestação de interesse, contados a partir da disponibilização da carta-consulta;
- ✓ Enquadramento das propostas pelo MDR. O prazo para o enquadramento é de 60 dias contados a partir da data da MIAF emitida pelo agente financeiro;
- ✓ Validação pelo Agente Financeiro das propostas enquadradas pelo MDR. A validação deverá ser realizada em até 90 dias, podendo ser prorrogável caso seja apresentada solicitação e, essa, justificada pelo agente financeiro e apreciada pelo MDR;
- ✓ Hierarquização e Seleção das propostas pelo MDR.

Após a seleção, o prazo para que seja realizada a contratação da operação de crédito será de até 180 dias contados a partir da publicação do resultado no Diário Oficial da União. O processo de seleção não impõe limites para o cadastramento de propostas, seja quanto ao número de propostas por município ou quanto ao valor das propostas.

A fonte dos recursos disponibilizados é o FGTS, de modo que a seleção deve obedecer às normas vigentes relativas ao FGTS assim como os limites e condições previstos na legislação, em especial as normativas e disposições relativas às operações de crédito no âmbito do Programa Saneamento para Todos. Da mesma forma, a seleção das propostas está condicionada ao orçamento do FGTS disponibilizado.

As propostas selecionadas poderão obter o financiamento de até 95% do valor do investimento, de modo que deverão atender ao requisito de contrapartida (mínimo de 5% do valor do investimento).

#### PROGRAMA DE GESTÃO DE RECURSOS HÍDRICOS

Esse programa integra projetos e atividades que objetivam a recuperação e preservação da qualidade e quantidade de recursos hídricos das bacias hidrográficas. A seleção das propostas é realizada pela ANA, de acordo com a disponibilidade financeira da agência. Os recursos financeiros são provenientes do Orçamento Geral da União (não oneroso-repasse do OGU). Cabe à Caixa Econômica Federal (CEF) a análise e contratação da operação de crédito, sendo responsável pelo recebimento do plano de trabalho e análise da viabilidade da proposta.

Deve ser verificada a adequabilidade da contrapartida oferecida aos percentuais definidos pela ANA, em conformidade com as Leis das Diretrizes Orçamentárias (LDO), de acordo com a seguinte divisão:

- ✓ Para municípios com população inferior a 25 mil habitantes: contrapartida de 3% do valor de repasse da União;
- ✓ Para municípios situados em áreas de abrangência da SUDAM (Superintendência do Desenvolvimento da Amazônia), da SUDENE (Superintendência do Desenvolvimento do Nordeste) e região Centro-Oeste: contrapartida de 5% do valor de repasse da União;

- ✓ Para os demais municípios: contrapartida de 20% do valor de repasse da União;
- ✓ Para estados e Distrito Federal localizados na área de abrangência da SUDAM, da SUDENE e região Centro-Oeste: contrapartida de 10% do valor de repasse da União;
- ✓ Para os demais estados: contrapartida de 20% do valor de repasse da União.

As modalidades abrangidas pelo programa são as seguintes:

- ✓ Despoluição de corpos hídricos;
- ✓ Sistema de transporte e disposição final adequada de esgoto sanitário;
- ✓ Desassoreamento e controle da erosão;
- ✓ Contenção de encostas;
- ✓ Recomposição da vegetação ciliar;
- ✓ Recuperação e Preservação de Nascentes, Mananciais e Cursos D'Água em Áreas Urbanas;
- ✓ Remanejamento/reassentamento da população;
- ✓ Uso e ocupação do solo para preservação de mananciais;
- ✓ Implantação de parques para controle de erosão e preservação de mananciais;
- ✓ Recomposição da rede de drenagem;
- ✓ Aquisição de equipamentos e outros bens;
- ✓ Prevenção dos Impactos das Secas e Enchentes;
- ✓ Desassoreamento e controle de enchentes;
- ✓ Drenagem urbana;
- ✓ Urbanização para controle de cheias, erosões e deslizamentos;
- ✓ Obras para preservação ou minimização dos efeitos da seca;
- ✓ Sistemas simplificados de abastecimento de água;
- ✓ Barragens subterrâneas;
- ✓ Dessalinização das águas salinas e salobras;
- ✓ Cisternas rurais e implúvios.

PROGESTÃO – PROGRAMA DE CONSOLIDAÇÃO DO PACTO NACIONAL PELA GESTÃO DAS ÁGUAS

O Programa de Consolidação do Pacto Nacional Pela Gestão das Águas (Progestão) é um programa de incentivo financeiro de adesão voluntária desenvolvido pela Agência Nacional de Águas e Saneamento Básico (ANA) para fortalecimento dos Sistemas Estaduais de Gerenciamento de Recursos Hídricos (SEGREHs) que integram o Sistema Nacional de Gerenciamento de Recursos Hídricos (SINGREH).

O programa aporta recursos orçamentários da ANA, os quais têm por origem: o Orçamento Geral da União (OGU) consignados à ANA; Fundos de Recursos Hídricos e; doações, legados, subvenções e outros que lhe forem destinados. Dessa forma, tem-se por principais objetivos do programa a promoção da articulação do gerenciamento e regulação do uso das águas nas esferas nacionais e estaduais, além o de fortalecer o modelo de governança instituído através da Lei nº 9.433 de 8 de janeiro de 1997, a Política Nacional de Recursos Hídricos.

Com a adesão ao programa, é previsto o repasse de até cinco parcelas anuais de até R\$ 1,0 milhão no primeiro desembolso, sendo R\$ 500 mil condicionados à aprovação do Quadro de Metas pelo Conselho de Recursos Hídricos do Estado (ou Distrito Federal) e R\$ 500 mil mediante o cumprimento das metas de caráter não cumulativo, também estabelecidas no Quadro de Metas (ref. Ago/2017). Nos anos subsequentes o repasse máximo de R\$ 1,0 milhão está condicionado ao alcance e cumprimento das metas definidas no exercício anterior.

A ANA definiu cinco metas de cooperação federativa, as quais todas as unidades federativas que aderirem ao Progestão devem cumprir:

- ✓ Integração de dados de usuários de recursos hídricos;
- ✓ Compartilhamento de informações sobre águas subterrâneas;
- ✓ Contribuição para difusão do conhecimento;
- ✓ Prevenção de eventos hidrológicos críticos;
- ✓ Atuação para segurança de barragens.

De acordo com o grau de complexidade do processo de gestão da bacia, esse definido em termos de abrangência, intensidade, número e dispersão de conflitos existentes (variando entre A e D, sendo D aquelas com maior complexidade), maior é a exigência no cumprimento das metas estabelecidas. Ou seja, quanto mais complexo o tipo de gestão, maiores são os números de variáveis com alcance obrigatório em cada meta, sendo essas variáveis do tipo planejamento (Ex.: a divisão hidrográfica), da informação e suporte (Ex.: o monitoramento da qualidade da água) e de cunho operacional (Ex.: outorga e fiscalização).

Ao final de cada ano é realizado o processo de certificação de cumprimento de metas e definição das metas para o ano subsequente, de acordo com aprovação do Conselho Estadual de Recursos Hídricos (CERH) ou entidade correspondente, como órgãos ambientais. Cabe à ANA a elaboração do calendário anual de atividades para o ano subsequente, o detalhamento



dos prazos para envio da documentação necessária para a certificação das metas, assim como todas as ações necessárias para o aprimoramento do programa.

### PROGRAMAS DA FUNASA (FUNDAÇÃO NACIONAL DA SAÚDE)

A FUNASA é um órgão do Ministério da Saúde que detém a mais antiga e contínua experiência em ações de saneamento no País. Na busca da redução dos riscos à saúde, financia a universalização dos sistemas de abastecimento de água, esgotamento sanitário e gestão de resíduos sólidos urbanos. Além disso, o órgão promove melhorias sanitárias domiciliares, a cooperação técnica, estudos e pesquisas e ações de saneamento rural, contribuindo para a erradicação da extrema pobreza.

Cabe à FUNASA a responsabilidade de alocar recursos não onerosos para sistemas de abastecimento de água, esgotamento sanitário, manejo de resíduos sólidos e melhorias sanitárias domiciliares, prioritariamente para municípios com população inferior a 50.000 habitantes, em comunidades quilombolas, assentamentos de reforma agrária, comunidades extrativistas, populações ribeirinhas e áreas rurais. É importante frisar que apenas municípios com concessão pública são elegíveis para a obtenção de financiamento.

As ações e programas em Engenharia de Saúde Pública constantes dos financiamentos da FUNASA são os seguintes:

- ✓ Sistemas de Abastecimento de Água;
- ✓ Sistemas de Esgotamento Sanitário;
- ✓ Manejo de Resíduos Sólidos;
- ✓ Drenagem e Manejo Ambiental;
- ✓ Melhorias Sanitárias Domiciliares;
- ✓ Melhorias Habitacionais para o Controle da Doença de Chagas;
- ✓ Saneamento em Áreas Rurais e Comunidades Tradicionais;
- ✓ Apoio à Gestão dos Sistemas de Saneamento Básico;
- ✓ Pesquisas e Desenvolvimento Tecnológico em Saúde Ambiental e Saneamento.

### **No Âmbito Estadual**

#### PROGRAMA ÁGUA É VIDA

O Programa Água é Vida foi criado em novembro de 2011 através do Decreto nº 57.479, de 1º de novembro de 2011 com atualização pelo Decreto nº 57.689, de 27 de dezembro de 2011 para fornecer apoio financeiro aos Municípios para implantação de obras relacionadas ao sistema de saneamento básico em comunidades rurais e comunidades isoladas ocupadas por população de baixa renda. O programa possui abrangência em todo o Estado de São Paulo, sendo que, cabe ao Município o encaminhamento da proposta para solicitar a participação no programa. A solicitação para inclusão no programa deve ser encaminhada à SIMA através da

apresentação do cadastramento sanitário domiciliar da comunidade/bairro a ser beneficiado, junto à declaração de que as comunidades beneficiadas são ocupadas por população de baixa renda, dentre outros documentos específicos<sup>10</sup>.

O Programa “Água é Vida” está descrito no Plano Plurianual 2020-2023 e se encontra no Programa 2623 – Planejamento, Formulação e Apoio à Implementação da Política de Saneamento: Ação 2080 – Água é Vida.

#### FEHIDRO/PROGRAMAS FINANCIÁVEIS

Para conhecimento de todas as ações e programas financiáveis pelo FEHIDRO, deve-se consultar o Manual de Procedimentos Operacionais para Investimento, editado pelo COFEHIDRO – Conselho de Orientação do Fundo Estadual dos Recursos Hídricos – dezembro/2010.

Os beneficiários dos recursos disponibilizados pelo FEHIDRO são as pessoas jurídicas de direito público da administração direta e indireta do Estado ou municípios, concessionárias de serviços públicos nos campos de saneamento, meio ambiente e de aproveitamento múltiplo de recursos hídricos; consórcios intermunicipais, associações de usuários de recursos hídricos, universidades, instituições de ensino superior, etc.

Os recursos do FEHIDRO destinam-se a financiamentos (reembolsáveis ou a fundo perdido), de projetos, serviços e obras que se enquadrem no Plano Estadual de Recursos Hídricos. A contrapartida mínima é variável conforme a população do município. Os encargos, no caso de recursos onerosos (reembolsáveis), são de 2,5% a.a. para pessoas jurídicas de direito público, da administração direta ou indireta do Estado e dos Municípios e consórcios intermunicipais, e de 6,0% a.a. para concessionárias de serviços públicos.

As linhas temáticas para financiamento são as seguintes:

- ✓ Planejamento e Gerenciamento de Recursos Hídricos;
- ✓ Proteção, Conservação e Recuperação dos Recursos Hídricos Superficiais e Subterrâneos;
- ✓ Prevenção contra Eventos Extremos.

Na linha temática de Proteção, Conservação e Recuperação dos Recursos Hídricos Superficiais e Subterrâneos, encontram-se indicados os seguintes empreendimentos financiáveis, entre outros:

- ✓ Estudos, projetos e obras para todos os componentes sistemas de abastecimento de água, incluindo as comunidades isoladas;
- ✓ Idem para todos os componentes de sistemas de esgotamento sanitário;
- ✓ Elaboração de plano e projeto do controle de perdas e diagnóstico da situação; implantação do sistema de controle de perdas; aquisição e instalação de hidrômetros residenciais e macromedidores; instalação do sistema redutor de pressão; serviços e obras

<sup>10</sup> Resolução SSRH nº 10 de 05-06-2014

de setorização; reabilitação de redes de água; pesquisa de vazamentos, pitometria e eliminação de vazamentos;

- ✓ Tratamento e disposição de lodo de ETA e ETE;
- ✓ Estudos, projetos e instalações de adequação de coleta e disposição final de resíduos sólidos, que comprovadamente comprometam a qualidade dos recursos hídricos;
- ✓ Coleta, transporte e tratamento de efluentes dos sistemas de disposição final dos resíduos sólidos urbanos (chorume).

## **16.6 INSTITUIÇÕES COM FINANCIAMENTOS ONEROSOS**

Dentre as instituições com financiamentos onerosos, podem ser citadas as seguintes outras alternativas possíveis:

### ***Desenvolve SP – Linha Economia Verde Municípios***

A linha de financiamento Linha Economia Verde Municípios é uma opção de crédito oferecida pelo Banco do Desenvolvimento do Estado de São Paulo, o Desenvolve SP. Através da Linha Economia Verde Municípios é possível que a Prefeitura Municipal e/ou Autarquias Municipais obtenham financiamento de investimentos relacionados a projetos sustentáveis, projetos com o objetivo de reduzir a emissão de CO<sub>2</sub> e projetos que reduzam o impacto ambiental relacionado às atividades da administração pública. Nessa linha de crédito é possível financiar os seguintes itens:

- ✓ Construção Sustentável;
- ✓ Transporte;
- ✓ Saneamento e Resíduos;
- ✓ Recuperação Florestal; e,
- ✓ Planejamento Municipal.

A linha de crédito possui taxa de 0,53% ao mês sendo acrescida da SELIC; o prazo máximo, incluindo a carência, é de 72 meses, sendo a carência de até 12 meses. Nessa linha de crédito é possível financiar 100% dos itens.

Para a obtenção dos recursos, os interessados devem apresentar a Carta Consulta para que seja feita a análise do projeto pelo Desenvolve SP. Posteriormente, caso o projeto seja aprovado, será necessária a apresentação de toda a documentação para a análise da Secretaria do Tesouro Nacional.

### ***BNDES FINEM – Saneamento Ambiental e Recursos Hídricos***

A linha de financiamento BNDES Finem – Saneamento Ambiental e Recursos Hídricos tem por objetivo atender investimentos das áreas públicas ou privadas cujos projetos se encontrem nas seguintes modalidades:

- ✓ Abastecimento de água;
- ✓ Esgotamento sanitário;
- ✓ Efluentes e resíduos industriais;
- ✓ Resíduos sólidos;
- ✓ Gestão de recursos hídricos (tecnologias e processos, bacias hidrográficas);
- ✓ Recuperação de áreas ambientalmente degradadas;
- ✓ Desenvolvimento institucional;
- ✓ Despoluição de bacias em regiões onde já estejam constituídos Comitês;
- ✓ Macrodrenagem.

A linha de crédito tem como valor mínimo de financiamento R\$ 20 milhões, sendo os principais clientes as unidades federativas (Estados e Distrito Federal), municípios, fundações, associações e cooperativas e empresas sediadas no Brasil. É possível financiar através do Finem estudos e projetos, obras civis, treinamentos, montagem e instalação, móveis e utensílios, despesas pré-operacionais e máquinas e equipamentos nacionais ou importados.

A solicitação de financiamento pode ser feita por duas maneiras distintas: diretamente ao BNDES (apoio direto) ou através de uma instituição financeira credenciada (apoio indireto). No caso do apoio indireto, a instituição financeira parceira do BNDES assume o risco do não pagamento pelo cliente. O financiamento por apoio direto é solicitado diretamente no site do BNDES, no qual estão todas as informações necessárias para obter o crédito, as quais seguem as seguintes etapas: Habilitação, Solicitação de Apoio Financeiro, Análise, Contratação e Acompanhamento. O financiamento por apoio indireto é obtido diretamente na instituição financeira credenciada, a qual dispõe de regulamento próprio para a obtenção do crédito.

A linha de financiamento Saneamento Ambiental e Recursos Hídricos baseia-se nas diretrizes do produto BNDES FINEM, com algumas condições específicas, descritas no **Quadro 16.2**. A composição de juros varia da seguinte forma:

- ✓ Operações diretas: A taxa de juros será composta do fator custo, o fator taxa do BNDES e o fator taxa do agente;
- ✓ Operações indiretas: A taxa de juros será composta do fator custo e do fator taxa do BNDES;

**QUADRO 16.2 – TAXA DE JUROS**

<b>Itens Financiados</b>	<b>Remuneração do BNDES</b>		<b>Taxa de Risco de Crédito</b>	
	Tratamento de resíduos e esgoto	Demais investimentos	Todos (Financiamento para Empresas)	Todos (Financiamento para UFs e municípios)
<b>Apoio Direto</b>	0,9% a.a.	1,3% a.a.	Variável conforme risco do cliente e prazos do financiamento	0,1% a.a. (com garantia da União) ou conforme risco do cliente e prazos do financiamento (sem garantia da União)
<b>Apoio Indireto</b>	1,05% a.a.	1,45% a.a.	Negociada entre a instituição e o cliente	

- ✓ **Custo Financeiro:** A taxa de juros final é composta pela TLP, pelas remunerações do BNDES e do agente financeiro credenciado (no caso de financiamento através de instituições financeiras credenciadas). Essa taxa é comparável às taxas de mercado livres de risco dos títulos públicos, com os mesmos vencimentos dos financiamentos do BNDES. Ao longo de 2020, a TLP variou entre 1,49% a.a. e 2,26% a.a.
- ✓ **Remuneração:** A Remuneração da Instituição Financeira Credenciada será negociada entre a instituição financeira credenciada e o cliente.
- ✓ **Participação:** Para estados e município o BNDES pode participar com até 90% do valor total do investimento; para os demais clientes a participação do BNDES é de até 95% do valor total do investimento. Em ambos os casos, a participação é limitada a 100% dos itens financiáveis.
- ✓ **Prazo:** O prazo máximo para o financiamento é de 34 anos, independentemente do beneficiário do financiamento. O prazo é negociável em função da capacidade de pagamento do cliente, do tipo do cliente e do grupo econômico, sabendo que estão contidos no prazo o período de carência e o período de amortização.
- ✓ **Garantias:** Para apoio direto serão aquelas definidas na análise da operação; para apoio indireto serão negociadas entre a instituição financeira credenciada e o cliente.

### **Financiamentos Externos (Comissão de Financiamentos Externos - COFIE)**

A Comissão de Financiamentos Externos – COFIE é composta por diferentes órgãos da esfera federal dentre os quais se encontra a Secretaria de Assuntos Internacionais do Ministério da Fazenda (SAIN/MF). Essa comissão tem por atribuição autorizar a preparação de projetos ou programas do setor público com financiamento proveniente de fontes externas, podendo os projetos serem de interesse da União, das unidades federativas, dos municípios, de administrações diretas ou de autarquias, fundações e empresas estatais dependentes.

A autorização das operações de crédito para preparação de projetos ou programas é condicionada aos seguintes requisitos:

- ✓ Avaliação favorável pela Secretaria do Tesouro Nacional do Ministério da Economia quanto à capacidade de pagamento e trajetória de endividamento e cumprimento de contratos de renegociação de dívidas entre o proponente mutuário, a União e o programa de ajuste fiscal;
- ✓ Avaliação favorável pela Secretaria de Assuntos Econômicos Internacionais do Ministério da Economia quanto aos aspectos técnicos e operacionais do projeto ou programa:
  - ✦ A Resolução nº 3 de maio de 2019 determina que os municípios e suas respectivas administrações diretas, autarquias, fundações ou empresas dependentes terão suas propostas analisadas pela Comissão caso haja garantia da União, financiamento de organismo internacional ou agência governamental estrangeira, e caso atendam aos critérios: população superior a 100 mil habitantes e contrapartida de, pelo menos, 20% do valor total do investimento a ser financiado.

A avaliação pela COFIEX é realizada através dos critérios dispostos na Resolução nº 1, de janeiro de 2020, sendo:

- ✓ A proposta deve apresentar objetivo claro e bem definido quanto à relação de cooperação entre os consorciados, as quais devem ter por objetivo ações de desenvolvimento ou solução de problema de interesse comum;
- ✓ O consórcio público deve apresentar o valor total do projeto a ser financiado e o valor de contrapartida, assim como o valor da quota referente a cada ente público participante da operação, assim como a quota da contrapartida de cada parte;
- ✓ A contrapartida deve atender aos requisitos dispostos na Resolução COFIEX nº 3, de 29 de maio de 2019 (ou da resolução que vier a sucedê-la);
- ✓ As garantias ou contragarantias oferecidas pelos entes da Federação consorciados deverão ser proporcionais à apropriação do valor total do financiamento;
- ✓ As cartas-consultas apresentadas devem ser somente para operações caracterizadas como de investimentos.

As propostas apresentadas à COFIEX devem ser realizadas pela internet no site do Sistema de Gerenciamento Integrado da SAIN-ME através de cartas-consultas, indicando o tipo de pleito. Após o recebimento das propostas é realizada a avaliação pelos grupos técnico e de trabalho da COFIEX, os quais farão o acompanhamento das propostas. Após aprovação do financiamento, é iniciado o processo de preparação do projeto ou do programa entre os entes envolvidos. Após as devidas negociações, o processo é enviado ao Senado Federal para deliberação do crédito.

As principais fontes externas de crédito para operações no Brasil são:

### ***Banco Interamericano de Desenvolvimento (BID)***

O Banco Interamericano de Desenvolvimento (BID) possui base em Washington D.C. e é uma das principais fontes de financiamento para países em desenvolvimento econômico, social e

institucional localizados na América Latina e Caribe. O Grupo BID é composto por três instituições:

- ✓ Banco Interamericano de Desenvolvimento (BID): as áreas prioritárias de atendimento são projetos que promovam a equidade social, redução da pobreza, reforma econômica e modernização do Estado e integração social. As áreas de atuação são os países da América Latina e Caribe;
- ✓ Corporação Interamericana de Investimentos (CII): financiamentos voltados para o estabelecimento, ampliação e modernização de empresas privadas de pequeno e médio porte localizadas na América Latina e Caribe;
- ✓ Fundo Multilateral de Investimentos (FUMIN): voltado para o atendimento de micro e pequenas empresas.

### ***Banco Mundial (BM)***

O Banco Mundial (BM) é uma instituição financeira de caráter multilateral composta de 189 países membros. O BM possui quatro agências:

- ✓ Banco Internacional para Reconstrução e Desenvolvimento (BIRD): realiza empréstimos e cooperação técnica não reembolsável para os países-membros elegíveis;
- ✓ Agência Internacional de Desenvolvimento (IDA): realiza empréstimos em termos altamente concessionais e doações para países menos desenvolvidos;
- ✓ Corporação Internacional de Financiamento (IFC): realiza empréstimos, participação acionária e assistência técnica para o setor privado dos países em desenvolvimento;
- ✓ Agência Multilateral de Garantias de Investimento (MIGA): concede garantias para investidores de países em desenvolvimento contra perdas causadas por riscos não comerciais.

### ***Corporação Andina de Fomento (CAF)***

A Corporação Andina de Fomento (CAF) é uma instituição financeira multilateral com sede em Caracas, voltada para atividades relacionadas ao crescimento econômico e integração regional. A CAF financia projetos no setor de infraestrutura, como: rodovias, transporte, telecomunicações, geração e transmissão de energia elétrica, abastecimento de água e saneamento ambiental, assim como ações relacionadas à integração regional nas regiões de fronteira entre os países acionistas.

### ***Fundo Financeiro para o Desenvolvimento da Bacia do Prata (FONPLATA)***

O Fundo Financeiro para o Desenvolvimento da Bacia do Prata (FONPLATA), com sede na Bolívia, em Santa Cruz de La Sierra, apoia a cooperação entre Brasil, Argentina, Bolívia, Paraguai e Uruguai, com o objetivo de contribuir para a redução das disparidades socioeconômicas, assim como para a promoção da complementariedade e sinergia dos esforços das instituições de desenvolvimento nacional. O FONPLATA financia projetos das

seguintes áreas: transporte e logística, desenvolvimento produtivo, meio ambiente, água e saneamento, desenvolvimento urbano, saúde e educação.

### ***Kreditanstalt Für Wiederaufbau (KfW)***

O Kreditanstalt Für Wiederaufbau (KfW) é um banco de fomento do governo alemão com sede em Frankfurt para apoio aos países em desenvolvimento. Trata-se de uma cooperação bilateral, financiada com recursos do governo alemão a fundo perdido, sendo os recursos destinados a: programas de infraestrutura econômica e social; investimentos nos setores agropecuário e industrial; projetos de conservação do meio ambiente e dos recursos naturais; projetos de pequenas e médias empresas, e; financiamento de estudos e serviços.

### ***Agência Francesa de Desenvolvimento (AFD)***

A Agência Francesa de Desenvolvimento (AFD) é uma instituição financeira pública com sede em Paris, com o objetivo de financiar projetos e programas para melhoria da qualidade de vida da população, promover o crescimento econômico e proteger o meio ambiente. A AFD oferece os seguintes serviços a governos e entidades públicas ou privadas: subvenção a projetos e programas de alto impacto, sem rentabilidade imediata, que possibilitem captação de empréstimos; garantias para incentivar instituições financeiras a conceder empréstimos a empresas pequenas e médias, e; participações em fundos próprios geridos pela PROPARCO (Sociedade para Promoção e Participação na Cooperação Econômica, subsidiária da AFD), responsável pelo financiamento do setor privado.

### ***Agência de Cooperação Internacional do Japão (JICA)***

A Agência de Cooperação Internacional do Japão (JICA) é um órgão do governo japonês com sede em Tóquio, com o objetivo de promover o crescimento e a estabilidade socioeconômica nos países em desenvolvimento, contribuir para a paz e para o desenvolvimento da sociedade internacional. A JICA oferece empréstimos e cooperação técnica nas seguintes áreas: saneamento, mobilidade e infraestrutura urbana, meio ambiente e prevenção de desastres.

### ***New Development Bank (NDB)***

O New Development Bank (NDB) é um banco multilateral de desenvolvimento com sede em Xangai, criado pelo Brasil, Rússia, Índia, China e África do Sul (BRICS), com o objetivo de financiar projetos de infraestrutura e desenvolvimento sustentável nos BRICS e em outros países em desenvolvimento. O NDB fornece, também, assistência técnica para projetos e programas com o objetivo de contribuir para a obtenção de sustentabilidade ambiental e social.

### ***Fundo Global para o Meio Ambiente (Global Environment Facility – GEF)***

O Fundo Global para o Meio Ambiente (Global Environment Facility – GEF) é uma organização financeira independente com sede em Washington D.C., composta por 183 países com o papel de ser agente catalisador para melhorias do meio ambiente mundial. O GEF financia projetos relacionados à biodiversidade, mudanças climáticas e à degradação do solo.



### ***Banco Europeu de Investimentos (BEI)***

O Banco Europeu de Investimentos (BEI) é uma instituição financeira vinculada aos países da União Europeia, com o objetivo de melhorar o potencial da Europa em termos de empregos e crescimento; apoiar ações para atenuar alterações climáticas, e; promoção de políticas europeias no exterior. Para isso, o BEI disponibiliza apoio financeiro nas seguintes modalidades:

- ✓ Empréstimos: o BEI financia clientes grandes e pequenos para apoiar o crescimento e emprego;
- ✓ Financiamento Misto: o BEI permite aos clientes que sejam realizados financiamentos em conjunto com investimentos adicionais.

## **17. PREVISÃO DE EVENTOS DE CONTINGÊNCIAS E EMERGÊNCIAS**

### **17.1 SISTEMA DE ABASTECIMENTO DE ÁGUA E ESGOTAMENTO SANITÁRIO**

A previsão de eventos de contingências e emergências tem por objetivo corrigir de forma rápida e efetiva situações adversas que comprometam a segurança, qualidade, regularidade e continuidade dos serviços de abastecimento de água e esgotamento sanitário, reduzindo os riscos para a população e para o meio ambiente.

A adoção das proposições descritas na sequência é importante para proporcionar uma rotina de operações estáveis e minimizar as ocorrências de interrupção dos serviços. De caráter preventivo, em sua maioria, buscam conferir grau adequado de segurança aos processos e instalações operacionais, evitando descontinuidades e danos à população e ao meio ambiente.

Salienta-se que o grau de segurança adotado em todo projeto, obra e operação dos serviços de saneamento, deve seguir as legislações e normas técnicas pertinentes, bem como experiências adquiridas. Porém, deve haver um ponto de equilíbrio econômico entre o grau de segurança e os riscos aceitáveis, pois quanto maiores forem os níveis de segurança, maiores serão os custos de implantação e operação.

Portanto, observa-se que a adoção sistemática de altíssimos níveis de segurança para todo e qualquer tipo de obra ou serviço acarretaria um enorme esforço da sociedade para a implantação e operação da infraestrutura necessária à sua sobrevivência e conforto, atrasando seus benefícios. E o atraso desses benefícios, por outro lado, também significa prejuízos à sociedade.

Assim, nos **Quadros 17.1** e **17.2**, são identificadas as ocorrências, suas origens, com exemplos de possíveis eventos e estruturas operacionais afetadas e, por fim o Plano de Contingências, com as ações a serem tomadas para minimizar os efeitos negativos das ocorrências e reestabelecer a prestação dos serviços. Diante de outras ocorrências não elencadas neste documento, os operadores deverão promover a elaboração de novos planos de atuação.

**QUADRO 17.1 - AÇÕES DE CONTINGÊNCIA E EMERGÊNCIA PARA O SERVIÇO DE ABASTECIMENTO DE ÁGUA**

Ocorrência	Origem	Plano de Contingências	Responsável
1. Falta d'água generalizada	Inundação das captações de água com danificação de equipamentos eletromecânicos / estruturas	Comunicação à população / instituições / autoridades / Defesa Civil	Gerente
		Reparo das instalações danificadas	Equipe de manutenção escalada
	Deslizamento de encostas / movimentação do solo / solapamento de apoios de estruturas, com comprometimento do sistema de adução de água bruta ou tratada	Comunicação às autoridades / Defesa Civil	Gerente
		Evacuação das áreas atingidas, apoio aos atingidos e reparo das instalações danificadas	Defesa Civil
	Interrupção prolongada no fornecimento de energia elétrica nas instalações de produção de água	Comunicação ao órgão responsável pelo fornecimento de energia	Encarregado
		Controle da água disponível em reservatórios	Gerente
	Vazamento de cloro nas instalações de tratamento de água	Implementação do Plano de Atendimento de Emergência <sup>11</sup> – Cloro	Encarregado
	Situação de seca, vazões críticas de mananciais	Deslocamento de frota de caminhões tanque	Encarregado
		Controle da água disponível em reservatórios	Gerente
		Implementação de rodízio de abastecimento	Gerente
	Ações de vandalismo	Comunicação à Polícia	Gerente
		Reparo das instalações danificadas	Equipe de manutenção escalada
Para todas as origens	Comunicação externa	Arsesp; Defesa Civil; Cetesb; Corpo de Bombeiros	
2. Falta d'água parcial ou localizada	Deficiências de água nos mananciais em períodos de estiagem	Deslocamento de frota de caminhões tanque	Encarregado
		Controle da água disponível em reservatórios	Gerente
		Implementação de rodízio de abastecimento	Gerente
	Interrupção temporária no fornecimento de energia elétrica nas instalações de produção de água	Comunicação ao órgão responsável pelo fornecimento de energia	Encarregado
		Controle da água disponível em reservatórios	Gerente
	Interrupção no fornecimento de energia elétrica em setores de distribuição	Comunicação ao órgão responsável pelo fornecimento de energia	Encarregado
	Danos em equipamentos de estações elevatórias de água tratada	Reparo das instalações danificadas	Equipe de manutenção escalada
	Danos em estruturas de reservatórios e elevatórias de água tratada	Controle da água disponível em reservatórios	Gerente
		Abertura das válvulas de manobras entre setores de abastecimento	Equipe de manutenção escalada
		Reparo das instalações danificadas	Equipe de manutenção escalada

<sup>11</sup> Este plano seria para uso em caso de um vazamento acidental de cloro, hidróxido de potássio, hidróxido de sódio, hipoclorito de sódio, cloreto de hidrogênio ou em atendimento a uma violação à segurança para minimizar o impacto.

	Rompimento de redes e linhas adutoras de água tratada	Comunicação às autoridades / Defesa Civil	Gerente
		Evacuação das áreas atingidas, apoio aos atingidos e reparo das instalações danificadas	Defesa Civil
	Ações de vandalismo	Comunicação à Polícia	Gerente
		Reparo das instalações danificadas	Equipe de manutenção escalada
Para todas as origens	Comunicação externa	Arsesp; Defesa Civil; Cetesb; Corpo de Bombeiros	

**QUADRO 17.2 – AÇÕES DE CONTINGÊNCIA E EMERGÊNCIA PARA O SERVIÇO DE ESGOTAMENTO SANITÁRIO**

<b>Ocorrência</b>	<b>Origem</b>	<b>Plano de Contingências</b>	<b>Responsável</b>
1. Paralisação da estação de tratamento de esgoto	Interrupção no fornecimento de energia elétrica nas instalações de tratamento	Comunicação à concessionária de energia elétrica	Encarregado
		Acionamento dos geradores ou aluguel de geradores de energia durante a interrupção do fornecimento de energia elétrica nas unidades	Equipe operacional
		Instalação de tanque de acumulação e amortecimento do esgoto extravasado, com o objetivo de evitar a poluição do solo e água	Equipe de manutenção escalada
	Danificação de equipamentos eletromecânicos / estruturas	Utilização dos equipamentos reserva	Encarregado
		Comunicação aos órgãos de controle ambiental dos problemas com os equipamentos	Gerente
		Reparo das instalações danificadas	Equipe de manutenção escalada
	Ações de vandalismo	Comunicação à Polícia	Gerente
		Reparo das instalações danificadas	Equipe de manutenção escalada
	Para todas as origens	Comunicação externa	Arsesp; Defesa Civil; Cetesb; Corpo de Bombeiros
	2. Extravasamentos de esgoto em estações elevatórias	Interrupção no fornecimento de energia elétrica nas instalações de bombeamento	Comunicação à concessionária de energia elétrica
Acionamento dos geradores ou aluguel de geradores de energia durante a interrupção do fornecimento de energia elétrica nas unidades			Equipe operacional
Instalação de tanque de acumulação e amortecimento do esgoto extravasado, com o objetivo de evitar a poluição do solo e da água			Equipe de manutenção escalada
Danificação de equipamentos eletromecânicos / estruturas		Utilização dos equipamentos reserva	Encarregado
		Reparo das instalações danificadas	Equipe de manutenção escalada
Ações de vandalismo		Comunicação à Polícia	Gerente
		Reparo das instalações	Equipe de manutenção

<i>Ocorrência</i>	<i>Origem</i>	<i>Plano de Contingências</i>	<i>Responsável</i>	
		danificadas	escalada	
	Para todas as origens	Comunicação externa	Arsesp; Defesa Civil; Cetesb; Corpo de Bombeiros	
3. Rompimento de linhas de recalque, coletores tronco, interceptores e emissários	Desmoronamentos de taludes / paredes de canais	Comunicação à população / instituições / autoridades / Defesa Civil	Encarregado	
		Sinalização e isolamento da área como meio de evitar acidentes	Equipe de manutenção escalada	
		Reparo das áreas de unidades danificadas	Equipe de manutenção escalada	
	Erosões de fundos de vale	Comunicação à população / instituições / autoridades / Defesa Civil	Gerente	
		Comunicação aos órgãos de controle ambiental sobre o local do rompimento do sistema de coleta de esgoto	Gerente	
		Sinalização e isolamento da área como meio de evitar acidentes	Equipe de manutenção escalada	
		Reparo das áreas de unidades danificadas	Equipe de manutenção escalada	
	Rompimento de travessias	Comunicação às autoridades de trânsito / Prefeitura Municipal / órgãos de controle ambiental sobre o rompimento da travessia	Gerente	
		Sinalização e isolamento da área como meio de evitar acidentes	Equipe de manutenção escalada	
		Reparo das áreas de unidades danificadas	Equipe de manutenção escalada	
		Para todas as origens	Comunicação externa	Arsesp; Defesa Civil; Cetesb; Corpo de Bombeiros
	4. Ocorrência de retorno de esgoto em imóveis	Lançamento indevido de águas pluviais em redes coletoras de esgoto	Comunicação à vigilância sanitária	Encarregado
Ampliação da fiscalização e monitoramento de interferências entre a rede de drenagem pluvial e a rede de esgotamento, juntamente com aplicação de multas			Equipe operacional	
Obstruções em coletores de esgoto		Isolamento do trecho danificado do restante da rede, com o objetivo de manter o atendimento das áreas não afetadas pelo rompimento	Equipe de manutenção escalada	
		Execução dos trabalhos de limpeza da rede obstruída	Equipe de manutenção escalada	
		Para todas as origens	Comunicação externa	Arsesp; Defesa Civil; Cetesb; Corpo de Bombeiros

## 18. REFERÊNCIAS BIBLIOGRÁFICAS

- AGÊNCIA DE COOPERAÇÃO INTERNACIONAL DO JAPÃO – JICA. Representação no Brasil. Disponível em: < <https://www.jica.go.jp/brazil/portuguese/office/index.html>>. Acesso em: dez.2020
- AGÊNCIA FRANCESA DE DESENVOLVIMENTO. Brasil. Disponível em: < <https://www.afd.fr/pt/page-region-pays/brasil>>. Acesso: dez.2020
- AGÊNCIA NACIONAL DE ÁGUAS E SANEAMENTO BÁSICO – ANA. ANA publica atualização da agenda de edição das normas de referência para o saneamento até 2023. 2021. Disponível em: <<https://www.gov.br/ana/pt-br/ana-publica-atualizacao-da-agenda-de-edicao-das-normas-de-referencia-para-o-saneamento-ate-2023>>. Acesso em: fev. 2022.
- AGÊNCIA NACIONAL DE ÁGUAS E SANEAMENTO BÁSICO – ANA. Anexo IV – Minuta de Norma de Referência. Disponível em: <[https://participacao-social.ana.gov.br/api/files/NR\\_Indicadores\\_Metas\\_Avaliacao-1640011919514-1643311425492.pdf](https://participacao-social.ana.gov.br/api/files/NR_Indicadores_Metas_Avaliacao-1640011919514-1643311425492.pdf)>. Acesso em: fev.2022.
- AGÊNCIA NACIONAL DE ÁGUAS E SANEAMENTO BÁSICO – ANA. Resolução ANA nº 106, de 4 de novembro de 2021. Aprova a Norma de Referência ANA nº 2. Documento nº 02500.050900/2021-25. Disponível em: <[https://arquivos.ana.gov.br/\\_viewpdf/web/?file=https://arquivos.ana.gov.br/resolucoes/2021/0106-2021\\_Ato\\_Normativo\\_4112021\\_20211105084322.pdf](https://arquivos.ana.gov.br/_viewpdf/web/?file=https://arquivos.ana.gov.br/resolucoes/2021/0106-2021_Ato_Normativo_4112021_20211105084322.pdf)>. Acesso em: fev.2021.
- AGÊNCIA NACIONAL DE ÁGUAS E SANEAMENTO BÁSICO - ANA. Atlas Águas: Segurança Hídrica do Abastecimento Urbano - Brasília: ANA, 2021, 332 p.
- AGÊNCIA NACIONAL DE ÁGUAS E SANEAMENTO BÁSICO. Programa de Consolidação do Pacto Nacional pela Gestão das Águas - PROGESTÃO. Disponível em: < <https://progestao.ana.gov.br/>> Acesso em: dez. 2020
- AGÊNCIA REGULADORA DE SERVIÇOS PÚBLICOS DO ESTADO DE SÃO PAULO - ARSESP, Nota Técnica Preliminar, Metodologia e Cálculo do Nível Econômico de Perdas – Determinação da Meta Regulatória de Perdas para a 3ª Revisão Tarifária Ordinária da SABESP. São Paulo, Setembro de 2020.
- AGÊNCIA REGULADORA DE SERVIÇOS PÚBLICOS DO ESTADO DE SÃO PAULO - ARSESP. Relatório Analítico de Saneamento Básico Santana da Ponte Pensa, 2019. Disponível em: <<http://www.arsesp.sp.gov.br/>> Acesso em: out. 2021.
- AGÊNCIA REGULADORA DE SERVIÇOS PÚBLICOS DO ESTADO DE SÃO PAULO - ARSESP. Convênio de Cooperação de Santana da Ponte Pensa - nº 937/07. Disponível em <<http://www.arsesp.sp.gov.br>>. Acesso em: out.2021.

- ALVARES, C.A. *et al.* Köppen's climate classification map for Brasil. Meteorologistic Zeitschrift, Vol. 22, nº 6, 711-728. Stuttgart: Gebrüder Borntraeger, 2013.
- ASSOCIAÇÃO BRASILEIRA DE NORMAS TÉCNICAS - ABNT. NBR 8160: Sistemas prediais de esgoto sanitário - Projeto e execução. Rio de Janeiro, 1999. 74p.
- ASSOCIAÇÃO BRASILEIRA DE NORMAS TÉCNICAS - ABNT. NBR 13.969: Tanques sépticos - Unidades de tratamento complementar e disposição final dos efluentes líquidos - Projeto, construção e operação. Rio de Janeiro, 1997. 60p.
- ASSOCIAÇÃO BRASILEIRA DE NORMAS TÉCNICAS - ABNT. NBR 7.229: Projeto, Construção e Operação de Tanques Sépticos. Rio de Janeiro, 1993. 15p.
- ASSOCIAÇÃO BRASILEIRA DE NORMAS TÉCNICAS - ABNT. NBR 12.211: Estudo de Concepção de Sistemas Públicos de Abastecimento de Água - Procedimento. Rio de Janeiro, 1992. 14p.
- ASSOCIAÇÃO BRASILEIRA DE NORMAS TÉCNICAS - ABNT. NBR 12.208: Projeto de Estação de Bombeamento ou de Estação Elevatória de Esgoto — Requisitos. Rio de Janeiro, 2020. 42p.
- ASSOCIAÇÃO BRASILEIRA DE NORMAS TÉCNICAS - ABNT. NBR 12.209: Projetos de estações de tratamento de esgoto sanitário. Rio de Janeiro, 2011. 12p.
- ASSOCIAÇÃO BRASILEIRA DE NORMAS TÉCNICAS - ABNT. NBR 9.649: Projeto de redes coletoras de esgoto sanitário - Procedimento. Rio de Janeiro, 1986. 7p.
- AZEVEDO NETTO, J.; ALVAREZ, G. Manual de hidráulica. 7. ed. São Paulo: Edgard Blucher, 1982. 335 p. v. 1.
- BANCO DE DESENVOLVIMENTO DA AMÉRICA LATINA – CAF. Sobre CAF Disponível em: <<https://www.caf.com/pt/>>. Acesso em: dez.2020.
- BANCO EUROPEU DE INVESTIMENTOS – BEI. Who we are. Disponível em: <<https://www.eib.org/en/about/index.htm>>. Acesso em: dez.2020
- BANCO NACIONAL DO DESENVOLVIMENTO – BNDES. BNDES Finem - Saneamento ambiental e recursos hídricos. Disponível em: <<https://www.bndes.gov.br/wps/portal/site/home/financiamento/produto/bndes-finem-saneamento-ambiental-recursos-hidricos>>. Acesso em dez. 2020
- BRASIL. Ministério da Saúde. Portaria nº 888, de 04 de maio de 2021. Altera o Anexo XX da Portaria de Consolidação GM/MS nº 5, de 28 de setembro de 2017, para dispor sobre os procedimentos de controle e de vigilância da qualidade da água para consumo humano e seu padrão de potabilidade. Disponível em: <<https://www.in.gov.br/en/web/dou/-/portaria-gm/ms-n-888-de-4-de-maio-de-2021-318461562>>. Acesso em: mai.2021.

- BRASIL. Ministério do Desenvolvimento Regional. Portaria nº 490, de 22 de março de 2021. Estabelece os procedimentos gerais para o cumprimento do disposto no inciso IV do caput do art. 50 da Lei nº 11.445, de 5 de janeiro de 2007, e no inciso IV do caput do art. 4º do Decreto nº 10.588, de 24 de dezembro de 2020. Disponível em: < <https://www.in.gov.br/en/web/dou/-/portaria-n-490-de-22-de-marco-de-2021-309988760>>. Acesso em: ago. 2021.
- BRASIL. Ministério do Desenvolvimento Regional. Secretaria Nacional de Saneamento - SNS. Sistema Nacional de Informações sobre Saneamento: 25º Diagnóstico dos Serviços de Água e Esgoto - 2019. Brasília: SNS/MDR, 2020. Disponível em: <<http://www.snis.gov.br/>> Acesso em: nov 2020.
- BRASIL. Lei nº 14.026, de 15 de julho de 2020. Atualiza o marco legal do saneamento. Diário Oficial [da] República Federativa do Brasil, Brasília, DF, 11 jan. 2007. Disponível em: <<https://www.in.gov.br/web/dou/-/lei-n-14.026-de-15-de-julho-de-2020-267035421>>. Acesso em: nov. 2020.
- BRASIL. Ministério da Saúde. Portaria de Consolidação nº 05, de 28 de setembro de 2017. Dispõe sobre os procedimentos de controle e de vigilância da qualidade da água para consumo humano e seu padrão de potabilidade. Disponível em: <<https://portalarquivos2.saude.gov.br/images/pdf/2018/marco/29/PRC-5-Portaria-de-Consolida----o-n---5--de-28-de-setembro-de-2017.pdf>>. Acesso em: mar.2020.
- BRASIL. Ministério do Desenvolvimento Regional. Secretaria Nacional de Saneamento - SNS. Sistema Nacional de Informações sobre Saneamento: 25º Diagnóstico dos Serviços de Água e Esgoto - 2019. Brasília: SNS/MDR, 2020. Disponível em: <<http://www.snis.gov.br/>> Acesso em: nov 2020.
- BRASIL. Ministério do Meio Ambiente. Resolução CONAMA nº 396, de 3 de abril de 2008. Dispõe sobre a classificação e diretrizes ambientais para o enquadramento das águas subterrâneas e dá outras providências. Disponível em: < <http://www2.mma.gov.br/port/conama/legiabre.cfm?codlegi=562>>. Acesso em: mar. 2021.
- BRASIL. Lei nº 11.445, de 5 de janeiro de 2007. Estabelece diretrizes nacionais para o saneamento básico. Diário Oficial [da] República Federativa do Brasil, Brasília, DF, 11 jan. 2007. Disponível em: <[http://www.planalto.gov.br/ccivil\\_03/\\_ato2007-2010/2007/lei/11445.htm](http://www.planalto.gov.br/ccivil_03/_ato2007-2010/2007/lei/11445.htm)>. Acesso em: nov. 2020.
- BRASIL. Ministério do Meio Ambiente. Resolução CONAMA nº 357, de 17 de março de 2005. Dispõe sobre a classificação dos corpos de água e diretrizes ambientais para o seu enquadramento, bem como estabelece as condições e padrões de lançamento de efluentes, e dá outras providências. Disponível em: < <http://www2.mma.gov.br/port/conama/legiabre.cfm?codlegi=459>>. Acesso em: mar. 2021.



BRASIL. Lei nº 11.107, de 6 de abril de 2005. Dispõe sobre normas gerais de contratação de consórcios públicos e dá outras providências. Diário Oficial [da] República Federativa do Brasil, Brasília, DF, 07 abr. 2005. Disponível em: <[http://www.planalto.gov.br/ccivil\\_03/\\_ato2004-2006/2005/Lei/L11107.htm](http://www.planalto.gov.br/ccivil_03/_ato2004-2006/2005/Lei/L11107.htm)>. Acesso em: nov. 2020.

BRASIL. Lei nº 11.079, de 30 de dezembro de 2004. Institui normas gerais para licitação e contratação de parceria público-privada no âmbito da administração pública. Diário Oficial [da] República Federativa do Brasil, Brasília, DF, 31 dez. 2004. Disponível em: <[http://www.planalto.gov.br/ccivil\\_03/\\_ato2004-2006/2004/lei/l11079.htm](http://www.planalto.gov.br/ccivil_03/_ato2004-2006/2004/lei/l11079.htm)>. Acesso em: nov. 2020.

BRASIL. Lei nº 8.987, de 13 de fevereiro de 1995. Dispõe sobre o regime de concessão e permissão da prestação de serviços públicos previstos no art. 175 da Constituição Federal, e dá outras providências. Diário Oficial [da] República Federativa do Brasil, Brasília, DF, 14 fev. 1995. Disponível em: <[http://www.planalto.gov.br/ccivil\\_03/leis/l8987cons.htm](http://www.planalto.gov.br/ccivil_03/leis/l8987cons.htm)>. Acesso em: nov. 2020.

CAIXA ECONÔMICA FEDERAL. Financiamento à Infraestrutura e ao Saneamento – FINISA. Disponível em: < <https://www.caixa.gov.br/poder-publico/modernizacao-gestao/finisa/Paginas/default.aspx> >. Acesso em: dez.2020.

CONSELHO DE ORIENTAÇÃO DO FUNDO ESTADUAL DE RECURSOS HÍDRICOS - COFEHIDRO. Anexo II da Deliberação COFEHIDRO nº 158/2015. São Paulo, 2020. Disponível em: <<https://fehidro.saisp.br/fehidro/gerais/sigrh/manual-de-procedimentos-operacionais-para-investimento-2015-atualizado-ate-dez-2020.pdf>>. Acesso em: fev, 2021

CLIMATE-DATA.ORG. Santana da Ponte Pensa Clima. Disponível em: <<https://pt.climate-data.org/>> Acesso em: out.2021.

COMITÊ DAS BACIAS HIDROGRÁFICAS DO RIO SÃO JOSÉ DOS DOURADOS – CBH-SJD. Relatório de Situação da UGRHI 18 – 2020 – Ano base 2019. 2020. Disponível em: <[http://www.sigrh.sp.gov.br/relatoriosituacaodosrecursos\\_hidricos](http://www.sigrh.sp.gov.br/relatoriosituacaodosrecursos_hidricos)>. Acesso em ago.2021

COMITÊ DAS BACIAS HIDROGRÁFICAS DO RIO SÃO JOSÉ DOS DOURADOS – CBH-SJD. Atualização do Plano de Bacia da UGRHI 18 – São José dos Dourados. 2015. Disponível em: <<https://www.sigrh.sp.gov.br/cbhtg/documentos>>. Acesso em ago. 2021.

COMPANHIA AMBIENTAL DO ESTADO DE SÃO PAULO - CETESB. Banco de dados de licenciamento ambiental. Disponível em: <[https://licenciamento.cetesb.sp.gov.br/cetesb/processo\\_consulta.asp](https://licenciamento.cetesb.sp.gov.br/cetesb/processo_consulta.asp)>. Acesso em: mai.2022

COMPANHIA AMBIENTAL DO ESTADO DE SÃO PAULO - CETESB. Relatório de Qualidade das Águas Interiores do Estado de São Paulo 2020. São Paulo, 2021.

COMPANHIA AMBIENTAL DO ESTADO DE SÃO PAULO - CETESB. Relatório de Qualidade das Águas Interiores do Estado de São Paulo 2020. Apêndice J – Dados de Saneamento por Município. São Paulo, 2021.

COMPANHIA AMBIENTAL DO ESTADO DE SÃO PAULO - CETESB. Relatório de Qualidade das Águas Subterrâneas do Estado de São Paulo 2020. São Paulo, CETESB, 2021.

COMPANHIA AMBIENTAL DO ESTADO DE SÃO PAULO - CETESB. Relatório de Qualidade das Águas Subterrâneas do Estado de São Paulo 2019. São Paulo, CETESB, 2020.

COMPANHIA DE SANEAMENTO BÁSICO DO ESTADO DE SÃO PAULO - SABESP. Anexo I – Informações correspondentes aos sistemas de abastecimento de água, esgotamento sanitário e informações comerciais do município de Santana da Ponte Pensa, ano base 2020. 2021.

COMPANHIA DE SANEAMENTO BÁSICO DO ESTADO DE SÃO PAULO - SABESP. Contrato de Programa de Santana da Ponte Pensa - nº 042/2007. Disponível em <<http://www.arsesp.sp.gov.br/ConcessionariaContratos>>. Acesso em out.2021.

COMPANHIA DE SANEAMENTO BÁSICO DO ESTADO DE SÃO PAULO – SABESP. Relatório Gerencial de Desempenho nº 1/2020. Município de Santana da Ponte Pensa. 2019.

COMPANHIA DE SANEAMENTO BÁSICO DO ESTADO DE SÃO PAULO - SABESP. Plano Diretor de Saneamento Básico dos Municípios operados pela SABESP nas Bacias Hidrográficas dos Rios Turvo e Grande, Tietê/Batalha, São José dos Dourados e do Baixo Tietê, 2003.

COMPANHIA DE SANEAMENTO BÁSICO DO ESTADO DE SÃO PAULO - SABESP. Superintendência de Gestão de Empreendimentos – TE. Departamento de Valoração para Empreendimentos – TEV. Estudos de Custos de Empreendimentos. Janeiro de 2019.

COORDENADORIA DE DESENVOLVIMENTO RURAL SUSTENTÁVEL – CDRS. Microbacias II: Acesso ao Mercado. Disponível em: < <https://www.cdrs.sp.gov.br/microbacias2/o-projeto> >. Acesso em: dez.2020.

DEPARTAMENTO DE ÁGUAS E ENERGIA ELÉTRICA - DAEE. Pesquisa de Recursos Hídricos. Disponível em: <<http://www.aplicacoes.dae.sp.gov.br/usuarios/DaewebDpo.html>>. Acesso em: out. 2021.

DEPARTAMENTO DE ÁGUAS E ENERGIA ELÉTRICA – DAEE. Banco de dados hidrológicos. Disponível em: <<http://www.hidrologia.dae.sp.gov.br>>. Acesso em: out. 2021.

DEPARTAMENTO DE ÁGUAS E ENERGIA ELÉTRICA – DAEE. Banco de dados de outorga. Disponível em< <http://www.dae.sp.gov.br/site/outorga>>. Acesso em: out. 2021.

DEPARTAMENTO DE ÁGUAS E ENERGIA ELÉTRICA – DAEE. Sistema de Informações para o Gerenciamento de Recursos Hídricos do Estado de São Paulo. Disponível em: <<http://www.sigrh.sp.gov.br/>>. Acesso em: out. 2021.

EMPRESA BRASILEIRA DE PESQUISA AGROPECUÁRIA - EMBRAPA. Centro Nacional de Pesquisa de Solos (Rio de Janeiro, RJ). *Árvore do Conhecimento: Solos Tropicais*. Rio de Janeiro, 2013.

EMPRESA BRASILEIRA DE PESQUISA AGROPECUÁRIA - EMBRAPA. Centro Nacional de Pesquisa de Solos (Rio de Janeiro, RJ). *Sistema brasileiro de classificação de solos*. 2. ed. – Rio de Janeiro: EMBRAPA-SPI, 2006.

FINANCIADORA DE ESTUDOS E DE PROJETOS – FINEP. Programa de Pesquisas em Saneamento Básico – PROSAB. Disponível: < <http://www.finep.gov.br/apoio-e-financiamento-externa/historico-de-programa/prosab> >. Acesso em: dez. 2020.

FUNDAÇÃO NACIONAL DE SAÚDE – FUNASA. Saneamento para Promoção da Saúde. Disponível: < <http://www.funasa.gov.br/saneamento-para-promocao-da-saude>>. Acesso em: dez.2020.

FUNDAÇÃO SISTEMA ESTADUAL DE ANÁLISE DE DADOS - SEADE. Dados Municipais. Disponível em: <<http://www.seade.gov.br.>>. Acesso em: nov. 2020.

FUNDAÇÃO SISTEMA ESTADUAL DE ANÁLISE DE DADOS - SEADE. *Projeção da população e dos domicílios para os municípios do Estado de São Paulo 2010-2050*. São Paulo, 2015.

FUNDO FINANCEIRO PARA O DESENVOLVIMENTO DA BACIA DO PRATA – FONPLATA. Institucional. Disponível em: < <https://www.fonplata.org/pt/institucional>>. Acesso em: dez.2020.

GLOBAL ENVIRONMENT FACILITY – GEF. About Us. Disponível em: < <https://www.thegef.org/about-us>>. Acesso em: dez.2020.

INSTITUTO BRASILEIRO DE GEOGRAFIA E ESTATÍSTICA - IBGE. *Aglomerados subnormais 2019. Classificação preliminar para o enfrentamento à COVID-19*. 2020. Disponível em: <<https://biblioteca.ibge.gov.br/>>. Acesso em: out.2021.

INSTITUTO BRASILEIRO DE GEOGRAFIA E ESTATÍSTICA - IBGE. *Dados do Censo 2010*. Disponível em: <<http://www.censo2010.ibge.gov.br/>>. Acesso em: out. 2021.

INSTITUTO BRASILEIRO DE GEOGRAFIA E ESTATÍSTICA - IBGE. *Dados dos municípios*. Disponível em: <<https://cidades.ibge.gov.br/>> Acesso em: out. 2021.

INSTITUTO BRASILEIRO DE GEOGRAFIA E ESTATÍSTICA - IBGE. *Histórico*. Disponível em: <<https://cidades.ibge.gov.br/>> Acesso em: out. 2021.

INSTITUTO BRASILEIRO DE GEOGRAFIA E ESTATÍSTICA - IBGE. PIB – Produto Interno Bruto dos Municípios Brasileiros, 2017. Disponível em: <<https://www.ibge.gov.br/estatisticas/economicas/contas-nacionais/9088-produto-interno-bruto-dos-municipios.html?=&t=resultados>> Acesso em: out. 2021.

INSTITUTO BRASILEIRO DE GEOGRAFIA E ESTATÍSTICA - IBGE. Produção Agrícola Municipal. Disponível em: <<https://www.ibge.gov.br/estatisticas/economicas/agricultura-e-pecuaria.html/>> Acesso em: out. 2021.

INSTITUTO DE PESQUISAS TECNOLÓGICAS - IPT. Mapa Geomorfológico do Estado de São Paulo. São Paulo, 1981.

INSTITUTO NACIONAL DE ESTUDOS E PESQUISAS EDUCACIONAIS ANÍSIO TEIXEIRA. Sinopse Estatística da Educação Básica 2020. Brasília: Inep, 2021. Disponível em: <<https://www.gov.br/inep/pt-br/aceso-a-informacao/dados-abertos/sinopses-estatisticas/educacao-basica>>. Acesso em: out. 2021.

INSTITUTO TRATA BRASIL. Benefícios Econômicos e Sociais da Expansão do Saneamento no Brasil. São Paulo, 2018.

JORDÃO, S. A contribuição da Geomorfologia para o conhecimento da fitogeografia nativa do estado de São Paulo e da representatividade das Unidades de Conservação de Proteção Integral. Tese de Doutorado em Geografia Física - Faculdade de Filosofia, Letras e Ciências Humanas, Universidade de São Paulo. São Paulo, 2011.

KREDITANSTALT FÜR WIEDERAUFBAU - KfW. KfW Development Bank. Disponível em: <<https://www.kfw-entwicklungsbank.de/International-financing/KfW-Entwicklungsbank/>>. Acesso: dez.2020.

MINISTÉRIO DO DESENVOLVIMENTO REGIONAL – MDR. Avançar Cidades – Saneamento. Disponível: < <https://www.gov.br/mdr/pt-br/assuntos/saneamento/avancar-cidades-saneamento>>. Acesso em: dez.2020.

MINISTÉRIO DO DESENVOLVIMENTO REGIONAL – MDR. Saneamento para todos. Disponível: < <https://antigo.mdr.gov.br/saneamento/proeesa/capacitacoes/capacitacoes-a-distancia/89-secretaria-nacional-de-saneamento/3132-saneamento-para-todos>>. Acesso em: dez.2020.

MINISTÉRIO DA ECONOMIA. Comissão de Financiamentos Externos – COFIEX. Disponível em: < <https://www.gov.br/produtividade-e-comercio-exterior/pt-br/assuntos/assuntos-economicos-internacionais/cofiex>>. Acesso em: dez.2020.

MINISTÉRIO DA ECONOMIA. Grupo Banco Mundial: As relações entre o Brasil e o Grupo Banco Mundial. Disponível em: < <https://www.gov.br/produtividade-e-comercio-exterior/pt-br/assuntos/assuntos-economicos-internacionais/cooperacao-internacional/grupo-banco-mundial>>. Acesso em: dez.2020

- MINISTÉRIO DA ECONOMIA. Manual de Financiamentos Externos. Disponível em: < <https://www.gov.br/produtividade-e-comercio-exterior/pt-br/assuntos/assuntos-economicos-internacionais/arquivos/cofiex/manual-de-financiamento-externos.pdf>>. Acesso em: dez.2020
- MINISTÉRIO DA INFRAESTRUTURA - CGINF/DPI/SFPP. Mapa Ferroviário de Concessões Vigentes – 2019. Disponível em: <<https://www.gov.br/infraestrutura/pt-br/centrais-de-conteudo/map-ferro-concessoes-pdf>> Acesso em: set. out. 2021.
- NEW DEVELOPMENT BANK – NDB. About Us. Disponível em: < <https://www.ndb.int/about-us/>>. Acesso em: dez.2020.
- PERROTTA, M. M. *et al.* Geologia e recursos minerais do estado de São Paulo: Sistema de Informações Geográficas - SIG. Rio de Janeiro: CPRM, 2006.
- ROSS, J. L. S. e MOROZ, I. C. Mapa geomorfológico do estado de São Paulo. São Paulo, DG-FFLCH-USP, IPT, FAPESP, 1997.
- ROSSI, M. Mapa pedológico do Estado de São Paulo: revisado e ampliado. São Paulo: Instituto Florestal, 2017.
- SANTANA DA PONTE PENSA. Lei nº 1.248/2009. Institui a Política Municipal de Educação Ambiental da Rede Municipal de Ensino de Santana da Ponte Pensa, e dá outras providências. Câmara Municipal. Santana da Ponte Pensa, 2009. Disponível em < <https://cmsantanadapontepensa.sp.gov.br/leis-2009/>>. Acesso em: dez. 2021.
- SANTANA DA PONTE PENSA. Prefeitura Municipal. Plano Municipal de Saneamento de Santana da Ponte Pensa. Disponível em: <<https://www.infraestruturameioambiente.sp.gov.br/>>. Acesso em: out.2021.
- SÃO PAULO (ESTADO). Lei Estadual nº 17.293, de 15 de outubro de 2020. Altera a denominação da Agência Reguladora de Saneamento e Energia do Estado de São Paulo - ARSESP, criada pela Lei Complementar nº 1.025, de 07 de dezembro de 2007, para Agência Reguladora de Serviços Públicos do Estado de São Paulo - ARSESP. Diário Oficial [do] Estado de São Paulo, São Paulo, Palácio dos Bandeirantes, 16 out. 2020. Disponível em: < <https://www.al.sp.gov.br/norma/?id=195740>>. Acesso em: mar. 2021.
- SÃO PAULO (ESTADO). Secretaria de Agricultura e Abastecimento do Estado de São Paulo. Instituto de Economia Agrícola. Coordenadoria de Desenvolvimento Rural Sustentável. Projeto LUPA 2016/2017: Censo Agropecuário do Estado de São Paulo. São Paulo: SAA: IEA: CDRS, 2019.
- SÃO PAULO (ESTADO). Decreto nº 64.059, de 01 de janeiro de 2019. Dispõe sobre as alterações de denominação, transferências e desativações que especifica e dá providências correlatas (extingue a SSRH e SMA e institui a SIMA). Diário Oficial [do]

Estado de São Paulo, São Paulo, Palácio dos Bandeirantes, 01 jan. 2019. Disponível em: < <https://www.al.sp.gov.br/norma/?id=189125> >. Acesso em: mai. 2021.

SÃO PAULO (ESTADO). Decreto Estadual nº 63.754, de 17 de outubro de 2018. Autoriza a Secretaria de Saneamento e Recursos Hídricos a representar o Estado de São Paulo na celebração de convênios com Municípios paulistas, tendo como objeto a elaboração, revisão, atualização ou consolidação de planos municipais integrados ou dos serviços específicos de saneamento básico previstos na Lei federal nº 11.445, de 5 de janeiro de 2007. Diário Oficial [da] República Federativa do Brasil, Brasília, DF, 18 out. 2018. Disponível em: < <http://www.legislacao.sp.gov.br/legislacao/index.htm>>. Acesso em: fev. 2021.

SÃO PAULO (ESTADO). Decreto Estadual nº 61.825, de 04 de fevereiro de 2016. Fica a Secretaria de Saneamento e Recursos Hídricos autorizada a representar o Estado na celebração de convênios com Municípios paulistas que venham a constar de relações aprovadas por despacho governamental, publicadas no Diário Oficial do Estado, tendo como objeto a elaboração de planos municipais específicos que poderão abranger um ou mais dos serviços que, em conjunto, compõem o saneamento básico, nos termos do artigo 3º, inciso I, da Lei federal nº 11.445, de 5 de janeiro de 2007. Diário Oficial [da] República Federativa do Brasil, Brasília, DF, 05 fev. 2016. Disponível em: < <http://www.legislacao.sp.gov.br/legislacao/index.htm>>. Acesso em: fev. 2021.

SÃO PAULO (ESTADO). Decreto Estadual nº 57.689, de 27 de dezembro de 2011. Dá nova redação a dispositivo do Decreto nº 57.479, de 2011, que instituiu o Programa estadual Água é Vida, para veicular minuta-padrão de convênios a serem celebrados pelo Estado de São Paulo com os municípios participantes. Diário Oficial [do] Estado de São Paulo, São Paulo, Palácio dos Bandeirantes, 28 dez. 2011. Disponível em: < <https://www.al.sp.gov.br/norma/164952>>. Acesso em: mar. 2021.

SÃO PAULO (ESTADO). Decreto Estadual nº 57.479, de 1 de novembro de 2011. Institui o Programa Estadual Água é Vida para localidades de pequeno porte predominantemente ocupadas por população de baixa renda, mediante utilização de recursos financeiros estaduais não reembolsáveis, destinados a obras e serviços de infraestrutura, instalações operacionais e equipamentos e dá providências correlatas. Diário Oficial [do] Estado de São Paulo, São Paulo, Palácio dos Bandeirantes, 2 nov. 2011. Disponível em: < <https://www.al.sp.gov.br/norma/163788>>. Acesso em: mar. 2021.

SÃO PAULO (ESTADO). Decreto Estadual nº 52.895 de 11 de abril de 2008. Autoriza a Secretaria de Saneamento e Energia a representar o Estado de São Paulo na celebração de convênios com Municípios paulistas, ou consórcio de Municípios, visando à elaboração de planos de saneamento básico e sua consolidação no Plano Estadual de Saneamento Básico. Diário Oficial [do] Estado de São Paulo, São Paulo, Palácio dos Bandeirantes, 8 dez. 2007. Disponível em: < <https://www.al.sp.gov.br/norma/?id=76786>>. Acesso em: nov. 2020.

SÃO PAULO (ESTADO). Lei Complementar nº 1.025, de 7 de dezembro de 2007. Transforma a Comissão de Serviços Públicos de Energia – CSPE em Agência Reguladora de Saneamento e Energia do Estado de São Paulo - ARSESP, dispõe sobre os serviços públicos de saneamento básico e de gás canalizado no Estado, e dá outras providências. Diário Oficial [do] Estado de São Paulo, São Paulo, Palácio dos Bandeirantes, 8 dez. 2007. Disponível em: < <https://www.al.sp.gov.br/norma/74753>>. Acesso em: nov. 2020.

SÃO PAULO. Conselho Estadual de Recursos Hídricos. Plano Estadual de Recursos Hídricos 2000-2003. São Paulo, Comitê Coordenador do Plano Estadual de Recursos Hídricos, 2000. Disponível em: <<https://www.sigrh.sp.gov.br/arquivos/perh/perh2000idx.html>> Acesso em: ago. 2021.

SÃO PAULO (ESTADO). Lei nº 7.663, de 30 de dezembro de 1991. Estabelece normas de orientação à Política Estadual de Recursos Hídricos bem como ao Sistema Integrado de Gerenciamento de Recursos Hídricos. Disponível em: <<https://www.al.sp.gov.br/repositorio/legislacao/lei/1991/lei-7663-30.12.1991.html>>. Acesso em: nov. 2020.

SÃO PAULO. Conselho Estadual de Recursos Hídricos. Plano Estadual de Recursos Hídricos: primeiro plano do Estado de São Paulo. São Paulo, DAEE, 1990. Disponível em: <<https://www.sigrh.sp.gov.br/arquivos/perh/perh90/index.html>> Acesso em: ago. 2021.

SÃO PAULO (ESTADO). Decreto Estadual nº 10.755 de 22 de novembro de 1977. Dispõe sobre o enquadramento dos corpos de água receptores na classificação prevista no Decreto nº 8.468, de 8 de setembro de 1976 e dá providências correlatas. Diário Oficial [do] Estado de São Paulo, São Paulo, Palácio dos Bandeirantes, 23 nov. 1977. Disponível em: < <https://www.al.sp.gov.br/norma/153028>>. Acesso em: abr. 2021.

SÃO PAULO (ESTADO). Decreto Estadual nº 8.468 de 08 de setembro de 1976. Aprova Regulamento que disciplina a execução da Lei n. 997, de 31/05/1976, que dispõe sobre controle da poluição do meio ambiente. Diário Oficial [do] Estado de São Paulo, São Paulo, Palácio dos Bandeirantes, 9 set. 1976. Disponível em: < <https://www.al.sp.gov.br/norma/62153>>. Acesso em: abr. 2021.

SECRETARIA DA FAZENDA E PLANEJAMENTO. Programa DesenvolveSP, que fornece linha de crédito aos municípios paulistas. Disponível em: <https://www.desenvolvesp.com.br/municipios/opcoes-de-credito/economia-verde-municipios/>. Acesso em: fev. 2021

SECRETARIA DE DESENVOLVIMENTO ECONÔMICO. Banco Interamericano de Desenvolvimento – BID. Disponível em: < <https://www.sde.df.gov.br/banco-interamericano-de-desenvolvimento-bid/>>. Acesso em: dez.2020.

SECRETARIA DE INFRAESTRUTURA E MEIO AMBIENTE - SIMA. Programa Município VerdeAzul – PMVA. Disponível em: < <https://www.infraestruturameioambiente.sp.gov.br/verdeazuldigital/>>. Acesso em: dez. 2020.

SECRETARIA DE INFRAESTRUTURA E MEIO AMBIENTE - SIMA. Convênio SIMA e Prefeitura Municipal de Santana da Ponte Pensa - nº 225/2019 (30/09/2019) – Objetivo: Revisão e Atualização de Planos Municipais de Saneamento Básico dos Serviços de Abastecimento de Água Potável e Esgotamento Sanitário. São Paulo, 2019.

SECRETARIA DE INFRAESTRUTURA E MEIO AMBIENTE - SIMA. Convênio SIMA e ARSESP - nº 01/2019 (09/05/2019) – Conjugação de esforços visando a Revisão e Atualização de Planos Municipais de Saneamento Básico dos Serviços de Abastecimento de Água Potável e Esgotamento Sanitário, dos municípios regulados e fiscalizados pela ARSESP. São Paulo, 2019.

SECRETARIA DE INFRAESTRUTURA E MEIO AMBIENTE DO ESTADO DE SÃO PAULO – SIMA. Resolução SMA nº 187, de 19 de dezembro de 2018. Dispõe sobre a definição das linhas de atuação e princípios gerais para ações de educação ambiental no Sistema Ambiental Paulista. Diário Oficial [do] Estado de São Paulo, São Paulo, SP, 20 dez. 2018. Disponível em: <<https://smastr16.blob.core.windows.net/legislacao/2018/12/resolucao-sma-187-2018-processo-4483-2016-definicao-das-linhas-de-atuacao-e-principios-das-acoes-de-educacao-ambiental.pdf>>. Acesso em: mar. 2021.

SECRETARIA DE MEIO AMBIENTE - SMA. Mapeamento de Cobertura da Terra do Estado de São Paulo. São Paulo, 2010.

SECRETARIA DE SANEAMENTO E RECURSOS HÍDRICOS DO ESTADO DE SÃO PAULO - SSRH. Resolução SSRH nº 10, de 05 de junho de 2014. Estabelece as condições para a participação de Municípios paulistas no Programa Estadual Água é Vida, para localidades de pequeno porte predominantemente ocupadas por população de baixa renda e dá providências correlatas. Diário Oficial [do] Estado de São Paulo, São Paulo, SP, 05 de junho de 2014.

SERVIÇO GEOLÓGICO DO BRASIL – CPRM. Geotectônica do Escudo Atlântico. In: Geologia, tectônica e recursos minerais do Brasil: texto, mapas e SIG. Brasília. 2003.

SISTEMA DE INFORMAÇÃO DE SANEAMENTO BÁSICO DO ESTADO DE SÃO PAULO - SISAN. Informações gerais. Disponível em: <<http://www.sisan.sp.gov.br/>> Acesso em: out. 2021.

SISTEMA DE INFORMAÇÕES FLORESTAIS DO ESTADO DE SÃO PAULO - SIFESP. Inventário Florestal do Estado de São Paulo. São Paulo, 2020. Disponível em: <<http://www.iflorestal.sp.gov.br/sifesp/>>. Acesso em: ago. 2021.

SISTEMA NACIONAL DE INFORMAÇÕES SOBRE RECURSOS HÍDRICOS - SNIRH. Informações gerais. Disponível em: < <https://www.snirh.gov.br/>> Acesso em: out. 2021.



SISTEMA NACIONAL DE INFORMAÇÕES SOBRE SANEAMENTO - SNIS. Diagnósticos: Água e Esgoto. Disponível em: <<http://www.snis.gov.br/>> Acesso em: out. 2021.

TSUTIYA, M. T.; SOBRINHO, P. A. Coleta e Transporte de Esgoto Sanitário. 3ª ed. São Paulo: ABES, 2011. 548 p.

TSUTIYA, M. T. Abastecimento de Água. 3ª ed. São Paulo: Departamento de Engenharia Hidráulica e Sanitária da Escola Politécnica da Universidade de São Paulo, 2006. 644 p.

VON SPERLING, M. Introdução à qualidade das águas e ao tratamento de esgoto. 3ª ed. Belo Horizonte: UFMG, 2005.

---

# ***ANEXO I - BASES E FUNDAMENTOS LEGAIS DOS PLANOS MUNICIPAIS DE SANEAMENTO***

---

---

## **APRESENTAÇÃO**

O documento Bases e Fundamentos Legais dos Planos Municipais de Saneamento é apresentado em anexo à Revisão/Atualização de Planos Municipais de Saneamento Específicos dos Serviços de Abastecimento de Água Potável e Esgotamento Sanitário, dos Municípios Regulados e Fiscalizados pela ARSESP, por tratar-se de uma atualização completa de toda a legislação existente voltada ao Saneamento Básico, incluindo também aspectos relacionados aos outros dois elementos, quais sejam Limpeza Urbana e Manejo de Resíduos Sólidos, e Drenagem e Manejo de Águas Pluviais Urbanas.

Está baseado na significativa estruturação das sensíveis alterações e inovações trazidas pela Lei nº 14.026/2020 ao Marco Legal do Saneamento Básico – Lei nº 11.445/2007.

Dada a sua abrangência, não caberia ser inserido ao longo do texto da Revisão/Atualização dos Planos Específicos de Abastecimento de Água e Esgotamento Sanitário.

O presente documento é, basicamente, um instrumento de apoio aos Municípios para que possam elaborar seus Planos de Saneamento, utilizando-se de todo o aparato legal disponível, e, mais do que isso, implementá-los, buscando dotar suas populações de plena utilização dos serviços de saneamento básico, promotores da saúde pública e indutores relevantes do desenvolvimento social.

Todos os Municípios encontrarão neste documento as informações necessárias para se posicionarem em relação a suas atribuições e seus direitos em todas as etapas que precisam percorrer para implantar seus sistemas de saneamento.

A primeira delas é a elaboração dos Planos Municipais de Saneamento e de suas revisões periódicas, em que o Planejamento é a palavra-chave. Planejar significa dizer o que se quer fazer, em que prazo, com qual objetivo, a que custo, e como pagar e cobrar pelos serviços oferecidos.

Consolidado o Planejamento, as etapas seguintes estarão relacionadas à implementação das ações indicadas, ressaltando as articulações institucionais necessárias para viabilizar a elaboração e o financiamento dos Projetos, nos quais o que foi planejado será detalhado, a Construção e, finalmente, a Operação e a Manutenção, atividades estas interdependentes durante toda a vida útil dos empreendimentos que vierem a ser implantados, ressaltando que a implementação do Plano depende da participação de inúmeros atores, no âmbito das atribuições de cada um.

## ÍNDICE

PÁG.

<b>APRESENTAÇÃO.....</b>	<b>2</b>
<b>1. CONSIDERAÇÕES INICIAIS.....</b>	<b>5</b>
<b>2. FUNDAMENTOS DA NORMA BRASILEIRA.....</b>	<b>7</b>
<b>3. NATUREZA JURÍDICA DOS SERVIÇOS .....</b>	<b>11</b>
<b>4. DESCRIÇÃO DOS SERVIÇOS E RESPECTIVAS ETAPAS .....</b>	<b>13</b>
4.1 ABASTECIMENTO DE ÁGUA POTÁVEL .....	13
4.2 ESGOTAMENTO SANITÁRIO.....	15
4.3 LIMPEZA URBANA E MANEJO DE RESÍDUOS SÓLIDOS .....	15
4.4 DRENAGEM E MANEJO DE ÁGUAS PLUVIAIS URBANAS .....	17
<b>5. CONCEITOS E PRINCÍPIOS FUNDAMENTAIS .....</b>	<b>19</b>
5.1 UNIVERSALIZAÇÃO E INTEGRALIDADE.....	19
5.2 CONSERVAÇÃO DOS RECURSOS NATURAIS.....	20
5.3 ARTICULAÇÃO DE POLÍTICAS .....	21
5.4 SUSTENTABILIDADE ECONÔMICA DOS SERVIÇOS .....	22
5.5 EFICIÊNCIA .....	23
5.6 CONTROLE SOCIAL.....	24
5.7 PERDAS, RACIONALIZAÇÃO DO CONSUMO, EFICIÊNCIA ENERGÉTICA E REÚSO.....	26
5.8 PRESTAÇÃO REGIONALIZADA .....	27
5.9 SELEÇÃO COMPETITIVA DOS PRESTADORES DE SERVIÇO .....	32
<b>6. TITULARIDADE DOS SERVIÇOS.....</b>	<b>33</b>
<b>7. O PAPEL DO MUNICÍPIO.....</b>	<b>36</b>
<b>8. ATRIBUIÇÕES DO TITULAR: PODERES E DEVERES .....</b>	<b>38</b>
8.1 PLANOS MUNICIPAIS DE SANEAMENTO BÁSICO .....	38
8.2 PRESTAÇÃO DOS SERVIÇOS.....	38
8.3 DEFINIÇÃO DE PARÂMETROS VISANDO À GARANTIA DA SAÚDE.....	39
8.4 DIREITOS E DEVERES DOS USUÁRIOS .....	39
8.5 SISTEMA DE INFORMAÇÕES.....	40
8.6 INTERVENÇÃO E RETOMADA DA OPERAÇÃO DOS SERVIÇOS.....	41
<b>9. A GOVERNANÇA NAS REGIÕES METROPOLITANAS.....</b>	<b>44</b>
<b>10. FORMAS DE PRESTAÇÃO DE SERVIÇOS.....</b>	<b>46</b>
10.1 SERVIÇOS PRESTADOS DIRETAMENTE, PELO MUNICÍPIO .....	46
10.2 SERVIÇOS PRESTADOS MEDIANTE CONTRATO.....	47

---

<b>11.</b>	<b>PLANEJAMENTO: RELEVÂNCIA.....</b>	<b>50</b>
11.1	FISCALIZAÇÃO DO CUMPRIMENTO DO PMSB.....	51
11.2	CONTEÚDO DOS PLANOS MUNICIPAIS DE SANEAMENTO BÁSICO (PMSB) .....	51
11.3	RELAÇÃO ENTRE OS PLANOS MUNICIPAIS DE SANEAMENTO BÁSICO, OS PLANOS DE BACIA HIDROGRÁFICA E OS PLANOS DIRETORES.....	52
11.4	ARRANJO INSTITUCIONAL PARA A IMPLEMENTAÇÃO DO PLANO MUNICIPAL DE SANEAMENTO BÁSICO	54
11.4.1	<i>Identificação dos atores.....</i>	<i>54</i>

## 1. CONSIDERAÇÕES INICIAIS

Este texto tem por objeto o **novo marco legal do saneamento básico**, considerando as alterações havidas na Lei nº 11.445/2007, que instituiu as Diretrizes Nacionais para o Saneamento Básico, pela Lei nº 14.026/2020. Essa norma trouxe mudanças significativas em vários aspectos à lei anterior. Como exemplo, podem-se citar a titularidade, a fixação de prazos para o atingimento da universalização dos serviços, as alterações nos contratos, a vedação aos contratos de programa, entre outros tópicos que são aqui abordados.

Com o advento da pandemia da Covid - 19, a questão do saneamento no país tornou-se mais nevrálgica, pois ficou explicitado que 35 milhões de brasileiros não têm acesso à água potável<sup>12</sup>, quando uma das formas de prevenção dessa grave doença é a lavagem das mãos e de objetos.

A Lei nº 11.445/2007 estabelece, como um dos princípios fundamentais a serem observados na prestação dos serviços, a articulação com as políticas de desenvolvimento urbano e regional, de habitação, de combate à pobreza e de sua erradicação, de proteção ambiental, de promoção da saúde, de recursos hídricos e outras de interesse social relevante, destinadas à melhoria da qualidade de vida, para as quais o saneamento básico seja fator determinante<sup>13</sup>. Foi incluída pela nova lei nesse dispositivo a política de recursos hídricos, que tem importância para o saneamento, inclusive no que se refere ao planejamento, como será visto.

Do ponto de vista da relação entre saneamento, recursos hídricos, meio ambiente e saúde, há diretrizes introduzidas pela nova lei que também aproximam esses temas, que são interdependentes no âmbito da gestão. Dessa forma, para abordar o saneamento básico no ordenamento jurídico brasileiro, é necessário considerar as interfaces dessa política pública com outras políticas, como é o caso da Política Nacional de Recursos Hídricos, da Política Nacional do Meio Ambiente, da Política de Saúde e da Política Urbana.

Trata-se de políticas públicas, criadas por leis distintas com princípios, diretrizes e objetivos específicos, competências, instrumentos e sistemas de gestão próprios. Sendo leis editadas em épocas diferentes e administrativamente organizadas em formas diversas, criou-se a impressão equivocada de que são temas estanques. Porém, para garantir a melhoria da qualidade e da quantidade de água disponível para o abastecimento, e para garantir a proteção dos corpos hídricos, é necessário que a sua implementação seja feita de modo articulado, pois o denominador comum, afinal, é a água.

A Lei nº 11.445/2007, alterada pela Lei nº 14.026/2020, é norma geral vigente para todo o território nacional e estabelece os conceitos, os princípios fundamentais, as regras para o exercício da titularidade e para a prestação regionalizada dos serviços públicos de saneamento básico, assim como as diretrizes para o planejamento. Trata também da regulação dos serviços em seus aspectos econômicos, sociais e técnicos, da participação de órgãos colegiados no

<sup>12</sup> TRATA BRASIL. Água. Disponível em: <http://www.tratabrasil.org.br/saneamento/principais-estatisticas/no-brasil/agua> Acesso: 24 fev.2021.

<sup>13</sup> Lei nº 11.445/2007, art. 2º, VI.

controle social e das diretrizes para a política federal de saneamento básico. Os contratos também estão sob o foco da lei de uma maneira mais detalhada.

Cabe salientar ainda que as decisões normativas no campo das políticas públicas de saneamento básico, urbanismo, saúde e recursos hídricos no Brasil não são isoladas, mas fazem parte de uma construção em nível global, capitaneada pela Organização das Nações Unidas (ONU) com vistas à melhoria da qualidade de vida das pessoas. É o caso, por exemplo, do Objetivos de Desenvolvimento Sustentável (ODS) – Agenda 2030 - e da Agenda Habitat.

Nos próximos capítulos são abordados, primeiramente, os temas julgados relevantes acerca das Diretrizes Nacionais para o Saneamento Básico, considerando, primeiramente, os movimentos de cunho internacional que vêm balizando esse tema no País, e que atuam como fundamentos da norma brasileira.

Em seguida, é feita uma breve caracterização da natureza jurídica dos serviços, ressaltando o seu caráter público e sua essencialidade para a saúde da população e a proteção do meio ambiente, sobretudo dos recursos hídricos. No âmbito da Lei nº 11.445/2007, com as modificações introduzidas pela Lei nº 14.026/2020, são caracterizados os quatro serviços de saneamento básico e suas especificidades, com a descrição das respectivas etapas.

No tópico seguinte, são abordados os conceitos legais e os princípios fundamentais da lei, com as alterações introduzidas em 2020.

Na sequência, o tema tratado é a titularidade dos serviços e as atribuições do titular, compreendendo o planejamento, a organização, a prestação, a regulação e a fiscalização das normas aplicáveis, com uma ênfase em tópico específico, sobre o papel do município nas questões relacionadas com o saneamento e a gestão de recursos hídricos.

A governança é importante instrumento para o alcance das metas e padrões voltados à melhora dos serviços. Considerando que as ações a serem realizadas envolvem muitos atores, é imprescindível que se estabeleçam ambientes de acordo e negociação.

As formas de prestação dos serviços são objeto de um item próprio, que descreve os diversos arranjos institucionais permitidos pela norma para a função de prestação dos serviços de saneamento básico.

O planejamento e sua relevância serão abordados, assim como a sua relação com os entes reguladores, nos planos municipais de saneamento básico, instrumento fundamental para o avanço do saneamento no país, na busca da universalização. Em seguida, é abordada a regulação em seus aspectos econômicos, sociais e técnicos. Caberá tratar do novo papel da Agência Nacional de Águas e Saneamento Básico (ANA) na elaboração das normas de referência, assim como abordar os demais entes reguladores, incluindo a Agência Reguladora de Serviços Públicos do Estado de São Paulo (ARSESP). Finalmente, será abordada a fiscalização.

## 2. FUNDAMENTOS DA NORMA BRASILEIRA

As questões relacionadas à melhoria e acesso aos serviços de saneamento básico, assim como a qualidade da água para o consumo humano não se restringem ao Brasil. No âmbito da Organização das Nações Unidas (ONU), vêm ocorrendo há décadas esforços no sentido de obter avanços nesses temas, com efetivos resultados e rebatimentos nas políticas públicas brasileiras. De forma direta ou indireta, verifica-se uma relação intrínseca entre os temas tratados e o saneamento básico, com ênfase ao **direito humano à água e ao esgotamento sanitário**.

Além da Conferência Internacional sobre Meio Ambiente Humano, em 1972, em Estocolmo, Suécia, em 1977, a ONU realizou uma primeira conferência internacional sobre o tema da água em Mar del Plata, Argentina. A **Declaração de Mar del Plata** trata das diretrizes para a gestão, levando em conta que as demandas do desenvolvimento humano implicam maior atenção na regulação dos recursos hídricos, assim como a *consciência da estreita ligação entre água e meio ambiente, os assentamentos humanos e a produção de alimentos*. Nessa conferência, o **direito à água** foi expressamente reconhecido pela primeira vez em um documento internacional <sup>14</sup>.

Em 1992, a **Conferência de Dublin sobre Água e Desenvolvimento Sustentável**, provida pela ONU, apontou a existência de sérios problemas relacionados à disponibilidade hídrica e estabeleceu princípios para a **gestão sustentável** da água, que influenciaram a formulação das políticas nacional e estaduais de recursos hídricos no Brasil.

São princípios dessa Declaração:

- ✓ a água doce é um recurso finito e vulnerável, essencial para sustentar a vida, o desenvolvimento e o meio ambiente;
- ✓ desenvolvimento e gestão da água devem ser baseados numa abordagem participativa que envolva usuários, planejadores e agentes políticos em todos os níveis;
- ✓ as mulheres desempenham um papel central no fornecimento, gestão e proteção da água;
- ✓ a água tem valor econômico em todos os seus usos competitivos e deve ser reconhecida como um bem econômico, para evitar desperdício e poluição. A cobrança é uma ferramenta para o uso eficiente e equitativo e um meio de fomentar a conservação e proteção dos recursos hídricos. No entanto, a cobrança pelo uso do recurso não pode comprometer o consumo humano, pois todo ser humano tem o direito fundamental de acesso à água potável e ao saneamento.

Na década de 1980, a ONU convocou nova conferência para tratar de meio ambiente e desenvolvimento. A Comissão instituída para levantar os problemas ambientais e sugerir estratégias, estabelecendo uma agenda global para mudança apresentou como resultado o Relatório Brundtland, documento que apontou para um desenvolvimento econômico que não

<sup>14</sup> LAVÍN, Antonio Riva Palacio. El Pacto Internacional de Derechos Económicos, Sociales y Culturales. Colección del sistema universal de protección de los derechos humanos - fascículo 4. Ciudad de México: Comisión Nacional de los Derechos Humanos, 2012.



se dê em detrimento da justiça social e da preservação do planeta. Essa forma de desenvolvimento desejada deveria ser *sustentável*, isto é, *capaz de suprir as necessidades da geração atual sem comprometer a capacidade de atendimento às gerações futuras*<sup>15</sup>.

A Conferência das Nações Unidas para o Ambiente e Desenvolvimento (CNUMAD) - Rio/92 aborda os princípios da cooperação, da participação e do direito ao desenvolvimento, a serem exercidos com o atendimento equitativo das necessidades de desenvolvimento e da proteção ambiental para as gerações presentes e futuras. Outras Conferências da ONU foram realizadas, na mesma linha da necessidade de proteger os recursos naturais para as futuras gerações, na busca de um desenvolvimento permanente e sustentável. A Lei nº 11.445/2007 inclui, no seu escopo, tanto a *proteção dos recursos naturais*<sup>16</sup> como o princípio do *desenvolvimento sustentável*<sup>17</sup>,

Em 2000, a ONU instituiu os Objetivos de Desenvolvimento do Milênio (ODM), com previsão de 15 anos. A meta do Objetivo de Desenvolvimento do Milênio nº 7 menciona *reduzir para metade, até 2015, a proporção de população sem acesso sustentável a água potável segura e a saneamento básico*. Em 28 de Julho de 2010 a Assembleia Geral das Nações Unidas por meio da Resolução A/RES/64/292 declarou a água limpa e segura e o saneamento um direito humano essencial para gozar plenamente a vida e todos os outros direitos humanos<sup>18</sup>.

Em continuidade aos ODM, foram instituídos em 2015 os Objetivos do Desenvolvimento Sustentável (ODS) - Agenda 2030, endereçada aos Estados nacionais, governos subnacionais – estados federados, DF, regiões, municípios, sociedade civil e iniciativa privada, dentro das atribuições e realidades de cada um.

São 17 objetivos e 169 metas, sendo que o ODS 6 trata da água limpa e do saneamento básico, refletindo uma visão inovadora das Nações Unidas ao colocar a água como elemento central de temas que possuem relação com diversos outros ODS, como a saúde pública e o meio ambiente. O ODS 6 abrange 8 metas, apresentadas a seguir:

- ✓ até 2030, alcançar o acesso universal e equitativo a água potável e segura para todos;
- ✓ até 2030, alcançar o acesso a saneamento e higiene adequados e equitativos para todos, acabar com a defecação a céu aberto, com especial atenção para as necessidades das mulheres e meninas e daqueles em situação de vulnerabilidade;
- ✓ até 2030, melhorar a qualidade da água, reduzir à metade a proporção de águas residuais não tratadas e aumentar a reciclagem e reutilização segura globalmente;
- ✓ até 2030, aumentar a eficiência do uso da água e assegurar retiradas sustentáveis e reduzir o número de pessoas que sofrem com a escassez de água;

<sup>15</sup> COMISSÃO MUNDIAL SOBRE MEIO AMBIENTE E DESENVOLVIMENTO. Nosso futuro comum. 2. ed. Rio de Janeiro: FGV, 1991, p. 9.

<sup>16</sup> Lei nº 11.445/2007, arts. 2º, III, 10-A, I, 11, § 2º, II e 54-B, II.

<sup>17</sup> Lei nº 11.445/2007, art. 48, II.

<sup>18</sup> A título de esclarecimento, o conceito de saneamento utilizado pela ONU consiste na provisão de instalações e serviços para o gerenciamento e o descarte de resíduos líquidos e sólidos gerados por atividades humanas. Já a Lei nº 11.445/2007 ao instituir as Diretrizes Nacionais para o Saneamento Básico, aborda o tema sob outra ótica, incluindo no escopo dos serviços o abastecimento de água potável, o esgotamento sanitário, assim como a drenagem e o manejo de águas pluviais.

- ✓ até 2030, implementar a gestão integrada dos recursos hídricos em todos os níveis, inclusive a transfronteiriça;
- ✓ até 2020, proteger e restaurar ecossistemas relacionados com a água incluindo montanhas, florestas, zonas úmidas, rios, aquíferos e lagos;
- ✓ até 2030, ampliar a cooperação internacional e o apoio à capacitação para os países em desenvolvimento em atividades e programas relacionados à água e saneamento;
- ✓ apoiar e fortalecer a participação das comunidades locais, para melhorar a gestão da água e do saneamento.

Na **Figura 2.1** estão indicadas as Metas do Objetivo 6 dos ODS<sup>19</sup>.



**Figura 2.1 – Metas do Objetivo 6 dos ODS**

A meta 6.1 – até 2030, alcançar o acesso universal e equitativo a água potável e segura para todos – refere-se ao abastecimento de água potável e tem a ver com a qualidade da água, em atendimento aos **padrões de potabilidade**, cuja definição de parâmetros mínimos compete à União<sup>20</sup>. Essa meta também se aplica ao princípio da universalização dos serviços.

A meta 6.2 - até 2030, alcançar o acesso a saneamento e higiene adequados e equitativos para todos, acabar com a defecação a céu aberto, com especial atenção para as necessidades das mulheres e meninas e daqueles em situação de vulnerabilidade -, refere-se aos serviços de esgotamento sanitário. Importante considerar a presença da população sem teto nas cidades, e também sem acesso formal a banheiros, em total situação de vulnerabilidade e risco, o que deve ser considerado nos Planos Municipais de Saneamento Básico.

A meta 6.3, ao tratar da melhoria da qualidade da água, indiretamente refere-se ao tratamento de esgoto e também à proteção de mananciais utilizados na captação de água bruta, uma das etapas dos serviços de abastecimento de água potável.

<sup>19</sup> AGÊNCIA NACIONAL DE ÁGUAS E SANEAMENTO BÁSICO (Brasil). ODS 6 no Brasil: visão da ANA sobre os indicadores/Agência Nacional de Águas. – Brasília: ANA, 2019, pg. 10. Disponível em: <https://www.ana.gov.br/ acesso-a-informacao/institucional/publicacoes/ods6/ods6.pdf> Acesso: 19 fev. 2021.

<sup>20</sup> Lei nº 11.445/2007, art. 43, § 1º.

A meta 6.4. abrange, entre outros itens, o controle de perdas, pois refere-se ao princípio da *eficiência*, termo que é mencionado 24 vezes na Lei nº 11.445/2007.

Além do ODS 6, o ODS 17 refere-se a fortalecer os meios de **implementação** e revitalização da parceria global, mas também local, para o desenvolvimento sustentável. Nessa ótica, cabe destacar:

- ✓ 17.9 Reforçar o apoio internacional para a implementação eficaz e orientada da capacitação em países em desenvolvimento, a fim de apoiar os planos nacionais para implementar todos os objetivos de desenvolvimento sustentável;
- ✓ 17.14 Aumentar a coerência das políticas para o desenvolvimento sustentável;
- ✓ 17.17 Incentivar e promover parcerias públicas, público-privadas e com a sociedade civil eficazes, a partir da experiência de mobilização de recursos dessas parcerias.

Ressalta-se que as metas são globalmente fixadas, mas a sua aplicação tem caráter local. Assim, no que se refere ao saneamento básico, cabe à União, Estados e Municípios, cada qual no âmbito de suas competências, de acordo com as regras de competência estabelecidas na Constituição Federal, buscar o avanço do atendimento dos serviços para toda a população.

Tendo em vista os impactos atuais e futuros, a Nova Agenda Urbana da ONU (Habitat III), na Declaração de Quito sobre cidades e assentamentos urbanos para todos, firmou o compromisso de *promover a conservação e o uso sustentáveis da água por meio da reabilitação dos recursos hídricos nas áreas urbanas, periurbanas e rurais, reduzindo e tratando águas residuais, reduzindo perdas de água, promovendo sua reutilização e aumentando o armazenamento, a retenção e a reposição de água, levando em consideração seu ciclo natural*<sup>21</sup>.

Como se percebe, o acesso à água e ao esgotamento sanitário são condicionantes da saúde, e da sustentabilidade das áreas urbanas, compondo um quadro muito claro sobre as relações entre esses fatores e o desenvolvimento da sociedade. E o papel dos Planos de Saneamento Básico (PMSB) vai justamente na direção de estabelecer as bases de ação para o alcance desses objetivos, que fazem parte tanto das agendas globais quanto da legislação brasileira, destacando-se a universalização como o princípio fundamental da norma.

---

<sup>21</sup> ORGANIZAÇÃO DAS NAÇÕES UNIDAS. A/RES/71/256, Nova Agenda Urbana. Português, 2019.

### 3. NATUREZA JURÍDICA DOS SERVIÇOS

De acordo com a Constituição, a competência legislativa para instituir diretrizes para o desenvolvimento urbano, incluindo habitação, **saneamento básico** e transportes urbanos, pertence à União<sup>22</sup>. Independentemente disso, o art. 24 da Constituição estabelece a competência legislativa concorrente da União, Estados e Distrito Federal para legislar sobre temas correlatos ao saneamento, como a proteção da saúde e do meio ambiente.

No que se reporta às competências administrativas, é competência comum da União, dos Estados e dos Municípios a promoção de programas de saneamento básico<sup>23</sup>. O saneamento possui uma interface marcante com a saúde, cabendo ao Sistema Único de Saúde (SUS) participar da formulação da política e da execução das ações de saneamento básico<sup>24</sup>.

O saneamento básico é uma espécie do gênero serviço público. Trata-se de atividade cujo desenvolvimento compete *preferencialmente* ao Poder Público, mas *não exclusivamente*<sup>25</sup>, pois é possível que a prestação seja assumida pelo privado, *em regime de concessão ou permissão*. Todavia, a titularidade, em sentido amplo, é do Poder Público, a quem compete regular o serviço.

Segundo Celso Antônio Bandeira de Mello, os serviços públicos são atividades materiais que o Estado [...] assume como próprias, por considerar seu dever prestá-las ou patrocinar-lhes a prestação, a fim de satisfazer necessidades [...] do todo social, reputadas como fundamentais em dado tempo e lugar<sup>26</sup>.

A finalidade do serviço público é atender a uma necessidade de interesse geral. O traço de distinção entre o serviço público e as outras atividades econômicas é o fato de o primeiro ser essencial para a comunidade. A não prestação, a má prestação, ou ainda, a prestação insuficiente do serviço pode causar danos ao patrimônio, à saúde das pessoas e ao meio ambiente<sup>27</sup>.

Os serviços de saneamento básico são necessários para a sobrevivência do grupo social e do próprio Estado. Tanto esse tema é nevrálgico, que a Resolução da Assembleia Geral da ONU A/64/L.63/Rev.1, de jun./2010 declarou o *direito à água potável e ao saneamento*<sup>28</sup> como um direito humano, essencial para a completa satisfação da vida e de todos os direitos humanos. Para tanto, a ONU conclamou os Estados e as organizações internacionais para prover, em particular os países em desenvolvimento, de recursos financeiros, capacidade construtiva e transferência de tecnologia, por meio da assistência e cooperação internacional.

<sup>22</sup> CF/88, art. 21, XX.

<sup>23</sup> CF/88, art. 23, IX.

<sup>24</sup> CF/88, art. 200, IV.

<sup>25</sup> NOHARA, Irene Patrícia. Direito Administrativo, 9ª. ed. São Paulo: GEN, 2019, p. 508.

<sup>26</sup> MELLO, Celso Antônio Bandeira de. Curso de Direito Administrativo. 30ª. ed. São Paulo: Malheiros, 2013, p. 683.

<sup>27</sup> GRANZIERA, Maria Luiza Machado. Direito ambiental. 5ª ed. Indaiatuba: Foco, 2019, p. 594.

<sup>28</sup> Lembrando que, com exceção do Brasil, o termo *água* e a expressão *saneamento básico* referem-se a serviços distintos, sendo que o primeiro trata do abastecimento de água potável e a segunda diz respeito ao apenas ao esgotamento sanitário. A Lei nº 11.445/2007, inclui na expressão *saneamento básico*, quatro serviços distintos: abastecimento de água potável, esgotamento sanitário, limpeza e manejo de resíduos sólidos urbanos e drenagem e manejo de resíduos sólidos.

A ONU menciona os Estados nacionais e as organizações internacionais como responsáveis pelo provimento de recursos a países em desenvolvimento. Todavia, não apenas as pessoas jurídicas de direito internacional são atores essenciais nesse processo: tomando o exemplo do Brasil, os governos subnacionais, como os Estados federados e os municípios, de acordo com a Constituição Federal, possuem papel estratégico na condução coordenada, visando à execução das ações relacionadas com o saneamento básico, objetivando o alcance da universalização. É nos Planos Municipais de Saneamento Básico que se estabelecem as ações a serem realizadas, na busca da universalização dos serviços.

Além desses atores, algumas organizações não governamentais (ONG) vêm atuando de forma incisiva na formulação de estratégias voltadas à sustentabilidade dos mananciais de água doce para o abastecimento público. Como exemplo, pode-se citar o documento “Análise do Retorno do Investimento na Conservação de Bacias Hidrográficas: Referencial Teórico e Estudo de Caso do Projeto Produtor de Água do Rio Camboriú, Santa Catarina, Brasil”, desenvolvido pela The Nature Conservancy (TNC)<sup>29</sup>. Esse estudo tratou de como os prestadores de serviços de abastecimento podem contribuir com a proteção dos mananciais, por meio da aplicação de um percentual da tarifa de água em ação baseadas na natureza, com impacto na diminuição do custo de tratamento.

Estabelecendo um corte na conceituação do saneamento básico, a lei dispõe que tais serviços são aqueles voltados para as comunidades. *Não se caracteriza como serviço público a ação de saneamento executada por meio de soluções individuais, desde que o usuário não dependa de terceiros para operar os serviços, bem como as ações e serviços de saneamento básico de responsabilidade privada, incluindo o manejo de resíduos de responsabilidade do gerador*<sup>30</sup>.

<sup>29</sup> KROEGER Timm; KLEMZ, Claudio; SHEMIE, Daniel; BOUCHER, Timothy; FISHER, Jonathan R. B.; ACOSTA, Eileen, P.; DENNEDY-FRANK, James; CAVASSANI, Andre Targa; GARBOSSA, Luis; BLAINSKI, Everton; SANTOS, Rafaela Comparim; PETRY, Paulo, GIBERTI, Silvana; DACOL, Kelli. Análise do Retorno do Investimento na Conservação de Bacias Hidrográficas: Referencial Teórico e Estudo de Caso do Projeto Produtor de Água do Rio Camboriú, Santa Catarina, Brasil. The Nature Conservancy, Arlington, VA.

<sup>30</sup> Lei nº 11.445/2007, art. 5º.

## 4. DESCRIÇÃO DOS SERVIÇOS E RESPECTIVAS ETAPAS

### 4.1 ABASTECIMENTO DE ÁGUA POTÁVEL

Conforme o art. 3º - A, da Lei nº 11.445/2007, incluído pela Lei nº 14.026/2020, consideram-se **serviços públicos de abastecimento de água** a sua distribuição mediante ligação predial, incluídos eventuais instrumentos de medição, bem como, quando vinculados a essa finalidade, as seguintes atividades:

- ✓ reservação de água bruta;
- ✓ captação de água bruta;
- ✓ adução de água bruta;
- ✓ tratamento de água bruta;
- ✓ adução de água tratada; e
- ✓ reservação de água tratada.

Destaca-se que o citado dispositivo incluiu a **reservação de água bruta** na relação dos serviços públicos de abastecimento de água. Na definição da Agência Nacional de Águas e Saneamento Básico (ANA), *água bruta é a água encontrada naturalmente nos rios, riachos, lagos, lagoas, açudes e aquíferos, que não passou por nenhum processo de tratamento*<sup>31</sup>. Ou seja, a água que não foi submetida a *processos físicos, químicos ou combinação destes, visando atender ao padrão de potabilidade*<sup>32</sup>. Esse manancial é tutelado pela política de recursos hídricos e a água bruta “reservada” constitui um corpo hídrico com barramento, para servir de manancial de determinada captação, o que incorpora, nesses casos, o manancial ao serviço.

O Ministério da Saúde, sobre o Abastecimento de Água, define os sistemas de abastecimento de água (S.A.A) como obras de engenharia que, além de objetivarem assegurar o conforto às populações e prover parte de infraestrutura das cidades, visam prioritariamente superar os riscos à saúde impostos pela água. Um sistema de abastecimento de água, em geral é composto por: manancial, captação, adução, tratamento, reservação ou reservatório, rede de distribuição e ligações prediais, estações elevatórias ou de recalque<sup>33</sup>.

Os padrões de potabilidade, definidos como o *conjunto de valores permitidos como parâmetro da qualidade da água para consumo humano*<sup>34</sup> são fixados na Portaria de Consolidação nº 5/2017, que estabeleceu a Consolidação das Normas sobre as Ações e os Serviços de Saúde do Sistema Único de Saúde (SUS).

<sup>31</sup> ANA. Portaria ANA nº 149/2015, que aprova a “Lista de Termos para o Thesaurus de Recursos Hídricos”. Disponível em: [http://arquivos.ana.gov.br/imprensa/noticias/20150406034300\\_Portaria\\_149-2015.pdf](http://arquivos.ana.gov.br/imprensa/noticias/20150406034300_Portaria_149-2015.pdf) Acesso: 22 mar. 2021.

<sup>32</sup> Portaria de Consolidação MS nº 5/2017, art. 5º, II.

<sup>33</sup> MINISTÉRIO DA SAÚDE. Glossário Saneamento e Meio Ambiente. Disponível em: <https://www.aguabrasil.icict.fiocruz.br/index.php?pag=sane> Acesso em: 26/02/2020.

<sup>34</sup> Portaria de Consolidação MS nº 5/2017, Anexo XX, art. 5º, III.

A legislação ambiental – Resolução CONAMA nº 357/2005, que dispõe sobre a **classificação** dos corpos de água e diretrizes ambientais para o seu **enquadramento**, estabelece em seu art. 4º que as águas doces destinadas ao **abastecimento para consumo humano**, com diversos tipos de desinfecção ou tratamento, são as de classe Especial, 1, 2 e 3. As águas de classe 4 destinam-se apenas à navegação e à harmonia paisagística, não sendo permitida a captação para fins de abastecimento público nessas águas.

Isso significa que a legislação ambiental e as normas de saúde interferem nos serviços de saneamento básico, apontando qual o nível de qualidade exigido nos corpos hídricos para o consumo humano e o respectivo tratamento a ser efetuado para cada classe. Se as águas de uma possível fonte de abastecimento estão fora das classes que permitem a captação, o abastecimento fica vedado, com base no entendimento que, a partir de um certo grau de poluição, não é seguro captar água para o abastecimento público. Em outras palavras, o corpo hídrico não pode servir como manancial.

A Política Nacional do Meio Ambiente, Lei nº 6.938/1981, estabeleceu, em seu art. 2º, como princípios a manutenção do equilíbrio ecológico, considerando o meio ambiente como um *patrimônio público a ser necessariamente assegurado e protegido*, tendo em vista o *uso coletivo*, o *planejamento e fiscalização* do uso dos recursos ambientais, a *proteção de áreas ameaçadas* de degradação e a *recuperação das áreas já degradadas*, além de um constante acompanhamento do estado da qualidade ambiental.

Na Política Nacional de Recursos Hídricos, essa mesma proteção aparece diretamente nos objetivos estabelecidos no art. 2º da Lei nº 9.433/1997, no que toca à *utilização racional e integrada dos recursos hídricos*, com vistas ao *desenvolvimento sustentável* e a assegurar à atual e às futuras gerações a *necessária disponibilidade de água, em padrões de qualidade adequados aos respectivos usos*. Tal proteção é fundamental, tendo em vista que a água é um recurso natural *limitado*<sup>35</sup>, de *domínio público*<sup>36</sup> e que deve estar disponível para proporcionar o *uso múltiplo*<sup>37</sup>, sendo que o seu *uso prioritário*, em caso de escassez, deve ser o consumo humano e a dessedentação de animais<sup>38</sup>.

Embora haja leis diferentes, tratando de matérias supostamente distintas, os seus conteúdos explicitam de modo inequívoco a integração da gestão água com o meio ambiente e também com a saúde e o saneamento básico.

<sup>35</sup> Lei nº 9.433/1997, art. 1º, II.

<sup>36</sup> Lei nº 9.433/1997, art. 1º, I.

<sup>37</sup> Lei nº 9.433/1997, art. 1º, IV.

<sup>38</sup> Lei nº 9.433/1997, art. 1º, III.

## 4.2 ESGOTAMENTO SANITÁRIO

De acordo com as Diretrizes Nacionais para o Saneamento Básico, o serviço de esgotamento sanitário é constituído pelas atividades e pela disponibilização e manutenção de infraestruturas e instalações operacionais necessárias à coleta, ao transporte, ao tratamento e à disposição final adequada do esgoto sanitário, desde as ligações prediais até sua destinação final para produção de água de reúso ou seu lançamento de forma adequada no meio ambiente.

Houve uma alteração da norma, no que se refere à composição dos serviços de esgotamento sanitário. Incluiu-se na lei uma alternativa, inexistente na norma anterior, que é a possibilidade de o esgoto tratado não ser lançado unicamente no ambiente, mas eventualmente serem conduzidos para uma planta de produção de água de reúso<sup>39</sup>.

A norma não fez qualquer distinção no que se refere à finalidade da água de reúso, se para fins potáveis ou não. Em uma interpretação dessa regra, a falta de especificidade indica que não importa a finalidade a que será destinada a água de reúso. Assinala-se que para o reúso não potável vigora a Resolução do Conselho Nacional de Recursos Hídricos (CNRH) nº 54/2005, não havendo, até o momento, norma específica sobre o reúso para fins potáveis<sup>40</sup>.

A Lei nº 14.026/2020 também alterou a Lei nº 9.984/2000, que criou e definiu novas atribuições para a agora denominada Agência Nacional de Águas e Saneamento Básico. As alterações introduzidas estabeleceram para a ANA a função de instituir normas de referência para a regulação dos serviços públicos de saneamento básico por seus titulares e suas entidades reguladoras e fiscalizadoras.

Entre as novas atribuições da ANA, está definir normas de referência sobre reúso dos efluentes sanitários tratados, em conformidade com as normas ambientais e de saúde pública. Todavia, esse tema não está incluído na agenda até 2022.

## 4.3 LIMPEZA URBANA E MANEJO DE RESÍDUOS SÓLIDOS

Segundo a Lei nº 11.445/2007, alterada pela Lei nº 14.026/2020, consideram-se serviços públicos especializados de **limpeza urbana** e de **manejo de resíduos sólidos** as atividades operacionais de coleta, transbordo, transporte, triagem para fins de reutilização ou reciclagem, tratamento, inclusive por compostagem, e destinação final dos:

- ✓ resíduos domésticos;
- ✓ resíduos originários de atividades comerciais, industriais e de serviços, em quantidade e qualidade similares às dos resíduos domésticos, que, por decisão do titular, sejam considerados resíduos sólidos urbanos, desde que tais resíduos não sejam de responsabilidade de seu gerador nos termos da norma legal ou administrativa, de decisão judicial ou de termo de ajustamento de conduta; e
- ✓ resíduos originários dos serviços públicos de limpeza urbana, tais como:

<sup>39</sup> Lei nº 11.445/2007, art. 3º, I, b.

<sup>40</sup> Sobre esse tema, consultar: GRANZIERA, Maria Luiza Machado. Qualidade da água: um enfoque jurídico e institucional do reúso indireto para fins potáveis. Revista Novos Estudos Jurídicos. DOI: 10.14210/nej.v24n2.p453-482.



- ✧ serviços de varrição, capina, roçada, poda e atividades correlatas em vias e logradouros públicos;
- ✧ asseio de túneis, escadarias, monumentos, abrigos e sanitários públicos;
- ✧ raspagem e remoção de terra, areia e quaisquer materiais depositados pelas águas pluviais em logradouros públicos;
- ✧ desobstrução e limpeza de bueiros, bocas de lobo e correlatos;
- ✧ limpeza de logradouros públicos onde se realizem feiras públicas e outros eventos de acesso aberto ao público; e
- ✧ outros eventuais serviços de limpeza urbana.

Cabe observar que essa categoria de serviços se distingue de forma estrutural dos serviços de abastecimento de água potável e esgotamento sanitário, o que merece algumas considerações, inclusive quanto à sua regulação e mesmo no que concerne à titularidade e à elaboração de normas de referência pela Agência Nacional de Águas e Saneamento Básico.

A própria natureza dos serviços impõe dificuldades para o seu enquadramento, sobretudo em relação à titularidade, no caso do interesse comum. Para os serviços de abastecimento de água potável e esgotamento sanitário, é muito claro o fundamento do interesse comum em regiões metropolitanas, em microrregiões ou aglomerações urbanas, porque muitas vezes o manancial é o mesmo e o despejo de esgoto ocorre em um mesmo corpo hídrico.

No caso da limpeza urbana e do manejo de resíduos sólidos urbanos, não ocorre, necessariamente, essa conexão de estruturas e equipamentos. Daí a dificuldade em organizar esses serviços de forma compulsória, com base no critério regional. A Lei nº 12.305/2010, que instituiu a Política Nacional de Resíduos Sólidos, com forte relação com a lei do saneamento, privilegia as soluções consorciadas de forma voluntária, estabelecendo a possibilidade de financiamento para os entes que buscarem a organização dos serviços em conjunto.

Como exemplo, o art. 18, § 1º da Lei nº 12.305/2010 estabelece que serão priorizados no acesso aos recursos da União, os Municípios que optarem por soluções consorciadas intermunicipais para a gestão dos resíduos sólidos, incluída a elaboração e implementação de plano intermunicipal, para integrar a organização, o planejamento e a execução das ações a cargo de Municípios limítrofes na gestão dos resíduos sólidos.

A Lei nº 11.445/2007 explicitou a possibilidade de os municípios se organizarem mediante a gestão associada. Nessa linha, determina que *o exercício da titularidade dos serviços de saneamento poderá ser realizado também por gestão associada, mediante consórcio público ou convênio de cooperação, nos termos do art. 241 da Constituição Federal, observadas as seguintes disposições*<sup>41</sup>:

- ✓ fica admitida a formalização de consórcios intermunicipais de saneamento básico, exclusivamente composto de Municípios, que poderão prestar o serviço aos seus consorciados diretamente, pela instituição de autarquia intermunicipal;

<sup>41</sup> Lei nº 11.445/2007, art. 8º, 1º.

- ✓ os consórcios intermunicipais de saneamento básico terão como objetivo, exclusivamente, o financiamento das iniciativas de implantação de medidas estruturais de abastecimento de água potável, esgotamento sanitário, limpeza urbana, manejo de resíduos sólidos, drenagem e manejo de águas pluviais, vedada a formalização de contrato de programa com sociedade de economia mista ou empresa pública, ou a subdelegação do serviço prestado pela autarquia intermunicipal sem prévio procedimento licitatório.

Embora a regra sirva para todos os serviços, no caso da limpeza urbana trata-se de alternativa a ser considerada de forma especial, em face das características específicas desses serviços.

Outro ponto a ser indicado refere-se à medição dos serviços, para fins de cobrança do usuário. No abastecimento de água potável, o recurso flui da rede pública para uma tubulação com um hidrômetro acoplado a ela no ponto de ligação predial, medindo a quantidade de água consumida. Ao esgoto produzido aplica-se a mesma sistemática, sendo que em geral se paga pelos serviços de esgotamento sanitário um percentual daquilo que se paga pelo abastecimento de água. Isso significa que o controle desse serviço é automatizado, cabendo apenas a leitura mensal do hidrômetro.

Por sua vez, os resíduos sólidos urbanos (RSU) produzidos nos domicílios são simplesmente colocados nas calçadas pelo munícipe, para posterior coleta. Estabelecer regras para esse serviço sempre foi mais complexo do que para o abastecimento de água e o esgotamento sanitário, inclusive no que se refere à sua cobrança, em função das discussões acerca da viabilidade ou não de medição dos volumes de resíduos deixados pelo munícipe em sua calçada. Essa polêmica relativa à aferição do volume posto para coleta prejudicou a sustentabilidade dos serviços, na medida que, em muitos casos, o valor cobrado não corresponde às quantidades coletadas, que não são medidas, sendo insuficiente para fazer frente, de modo efetivo, aos custos dos serviços.

#### **4.4 DRENAGEM E MANEJO DE ÁGUAS PLUVIAIS URBANAS**

A Lei nº 11.445/2007 considera como *serviços públicos de manejo das águas pluviais urbanas* aqueles constituídos por 1 (uma) ou mais das seguintes atividades:

- ✓ drenagem urbana;
  - ✧ transporte de águas pluviais urbanas;
  - ✧ detenção ou retenção de águas pluviais urbanas para amortecimento de vazões de cheias;
  - ✧ tratamento e disposição final de águas pluviais urbanas.

Os serviços de drenagem possuem algumas particularidades em relação aos demais serviços de saneamento básico: a sua prestação adequada visa à **prevenção de inundações**, por meio de várias ações: obras, manutenção do sistema, educação ambiental, campanhas de comunicação social etc. A eficácia da prestação desses serviços é notada apenas na ocorrência de chuvas fortes. Não é o que acontece, por exemplo, com o abastecimento de água, cuja prestação gera

o fornecimento de água nas residências e outros estabelecimentos 24 horas por dia. Na falta de água, imediatamente a mídia é acionada e os responsáveis pela prestação dos serviços são obrigados a dar respostas objetivas sobre o problema ocorrido. O mesmo ocorre com o lixo, que deve ser coletado diariamente, sob pena de graves danos às pessoas e à saúde pública.

Já na drenagem, os serviços de prevenção tendem a ser prestados sem que se deem a eles a devida importância, principalmente pela sazonalidade da ocorrência de chuvas e indeterminação dos locais de ocorrência de inundação. A drenagem bem-sucedida, em verdade, não aparece. Apenas quando ocorre a inundação é que a população, sofrendo os seus efeitos, percebe a falha do Poder Público. A falta da prestação do serviço, a má prestação ou ainda, a prestação descontinuada, apenas são percebidas pela população na época das chuvas, e se ocorrerem inundações, em espaços de tempo descontinuados. Assim, o controle social da prestação do serviço não se verifica de forma sistemática, ficando as autoridades municipais como que “desoneradas” da pressão popular, até a ocorrência da próxima tempestade e seus efeitos.

Além disso, os serviços de drenagem urbana, embora entendidos como parte de um saneamento ambiental, não tiveram, ao longo do tempo, um tratamento legal sistemático, principalmente no que se refere à sua compreensão, sob o aspecto jurídico-legal, como espécie de serviço público essencial e sujeito a mecanismos e procedimentos necessários à avaliação sistemática da eficiência e eficácia das ações programadas.

Tampouco a drenagem foi considerada, ao longo dos anos, como parte do planejamento urbano, que necessita de espaços específicos para a adequada vazão das águas das chuvas. Também não se cogitava em definir, com objetividade, as fontes de financiamento desse serviço, cujos recursos financeiros, tradicionalmente, provêm do Tesouro.

A Lei federal nº 11.445/2007 mudou essa lógica, incluindo os serviços de drenagem e manejo de águas pluviais no mesmo patamar de importância e complexidade institucional do abastecimento de água potável, do esgotamento sanitário e dos serviços de limpeza urbana e manejo dos resíduos sólidos.

Embora os serviços públicos de drenagem e manejo das águas pluviais urbanas sejam prestados, em geral, pelas administrações públicas, sem regimes contratuais mais complexos ou estrutura de remuneração consolidada, as alterações do Marco Legal do Saneamento Básico, possibilitam expressamente a prestação de tais serviços mediante cobrança de tarifa. Com isso, há uma expectativa de que haja *desenvolvimento e aprimoramento no setor, com remuneração adequada do prestador, inclusive sob regime de concessão*<sup>42</sup>.

<sup>42</sup> GUREVICH, Eduardo Isaías; ROSA, Vanessa. Remuneração dos serviços. In: OLIVEIRA, Carlos Roberto de; GRANZIERA, Maria Luiza Machado. Novo marco do saneamento básico no Brasil. Indaiatuba: Foco, 2021, p. 149.

## 5. CONCEITOS E PRINCÍPIOS FUNDAMENTAIS

Houve pela nova lei a inclusão de outros princípios fundamentais, como o de seleção competitiva do prestador, o da regionalização da prestação e o da prestação concomitante de água e esgotamento sanitário. Em relação aos conceitos, ocorreu a redefinição daqueles previstos no art. 3º, principalmente o de serviço de saneamento básico – agora detalhado nos novos arts. 3º-A, 3º-B, 3º-C, 3º-D e art. 7º, o de gestão associada e, em especial, o de prestação regionalizada.

Além disso, foram incluídos conceitos urbanísticos estratégicos, como o de núcleo urbano, inclusive o informal e o consolidado, em linha com a legislação de regularização fundiária, além dos conceitos de operação regular do serviço, de serviços de saneamento de interesse comum e de interesse local, entre outros.

### 5.1 UNIVERSALIZAÇÃO E INTEGRALIDADE

A **universalização** do acesso e efetiva prestação do serviço é um dos princípios fundamentais da lei<sup>43</sup> e consiste na *ampliação progressiva do acesso de todos os domicílios ocupados ao saneamento básico, em todos os serviços de interesse comum, incluídos o tratamento e a disposição final adequada do esgoto sanitário*<sup>44</sup>. Nota-se que a lei trata especificamente nesse dispositivo dos serviços de **interesse comum**, e não explicita os serviços de **interesse local**. Todavia, a inclusão do termo **universalização** na lei é bastante abrangente e aplica-se a vários tópicos da lei como a finalidade dos **subsídios**<sup>45</sup> e a função dos **contratos**, com vistas a viabilizar a universalização dos serviços na área licitada até 31 de dezembro de 2033<sup>46</sup>.

Nesse sentido, a lei determina que os contratos de prestação dos serviços públicos de saneamento básico deverão definir metas de universalização que garantam o atendimento de 99% (noventa e nove por cento) da população com água potável e de 90% (noventa por cento) da população com coleta e tratamento de esgoto até **31 de dezembro de 2033**, assim como metas quantitativas de não intermitência do abastecimento, de redução de perdas e de melhoria dos processos de tratamento<sup>47</sup>.

O custeio da universalização consiste na finalidade da criação de fundos instituídos *por entes da Federação, isoladamente ou reunidos em consórcios públicos*<sup>48</sup>. Além disso, os **Planos Municipais de Saneamento Básico** devem conter *objetivos e metas de curto, médio e longo prazos para a universalização, admitidas soluções graduais e progressivas, observando a compatibilidade com os demais planos setoriais*<sup>49</sup>.

Verifica-se, dessa forma, que a Lei nº 14.026/2020, ao alterar as Diretrizes Nacionais para o Saneamento Básico, tem como objetivo principal a *promoção da universalização dos serviços*

<sup>43</sup> Lei nº 11.445/2007, art. 2º, I.

<sup>44</sup> Lei nº 11.445/2007, art. 3º, III.

<sup>45</sup> Lei nº 11.445/2007, art. 3º, VII.

<sup>46</sup> Lei nº 11.445/2007, art. 10-B.

<sup>47</sup> Lei nº 11.445/2007, art. 11-B.

<sup>48</sup> Lei nº 11.445/2007, art. 13.

<sup>49</sup> Lei nº 11.445/2007, art. 19, II.

de saneamento básico até **2033**, estimulando a realização de investimentos para o desenvolvimento das infraestruturas de saneamento básico no país através da maior participação do setor privado na prestação dos serviços de saneamento<sup>50</sup>. E os Planos de Saneamento Básico são instrumentos fundamentais para o alcance desse objetivo.

A **integralidade** consiste no conjunto de atividades e componentes de cada um dos diversos serviços de saneamento que propicie à população o acesso a eles em conformidade com suas necessidades e maximize a eficácia das ações e dos resultados<sup>51</sup>.

## **5.2 CONSERVAÇÃO DOS RECURSOS NATURAIS**

Ao tratar da forma como deve ser realizada a prestação dos serviços de abastecimento de água, esgotamento sanitário, limpeza urbana e manejo dos resíduos sólidos a Lei nº 11.445/2007 incluiu a **conservação dos recursos naturais**, além da adequação à saúde pública e à proteção do meio ambiente.

O art. 2º, III, é explícito nesse sentido, ao estabelecer, como princípio fundamental, o abastecimento de água, esgotamento sanitário, limpeza urbana e manejo dos resíduos sólidos realizados de forma adequada à saúde pública, à conservação dos recursos naturais e à proteção do meio ambiente.

No que se refere aos **contratos** relativos à prestação dos serviços públicos de saneamento básico, esses instrumentos deverão conter, expressamente, sob pena de nulidade, as cláusulas essenciais previstas no art. 23 da Lei nº 8.987/1995, além entre outras disposições, das *metas de expansão dos serviços, de redução de perdas na distribuição de água tratada, de qualidade na prestação dos serviços, de eficiência e de uso racional da água, da energia e de outros recursos naturais, do reúso de efluentes sanitários e do aproveitamento de águas de chuva, em conformidade com os serviços a serem prestados*<sup>52</sup>.

Em relação à condição de validade dos contratos, ao tratar dos serviços prestados mediante contratos de concessão ou de programa, a lei determina que as normas de regulação abordem a inclusão, no contrato, das metas progressivas e graduais de expansão dos serviços, de redução progressiva e controle de perdas na distribuição de água tratada, de qualidade, de eficiência e de **uso racional da água**, da energia e de outros **recursos naturais**, em conformidade com os serviços a serem prestados e com o respectivo plano de saneamento básico<sup>53</sup>.

Além disso, a **disponibilidade**, nas áreas urbanas, de serviços de drenagem e manejo das águas pluviais, tratamento, limpeza e fiscalização preventiva das redes, adequados à saúde pública, refere-se à proteção do meio ambiente e à segurança da vida e do patrimônio público e privado.

<sup>50</sup> MARQUES, Rui Cunha. A reforma do setor de saneamento no Brasil: o reforço da regulação e do papel da ANA. In: OLIVEIRA, Carlos Roberto de; GRANZIERA, Maria Luíza Machado. Novo marco do saneamento básico no Brasil. Indaiatuba: Foco, 2021, p. 37.

<sup>51</sup> Lei nº 11.445/2007, art. 2º, II.

<sup>52</sup> Lei nº 11.445/2007, art. 10-A, I.

<sup>53</sup> Lei nº 11.445/2007, art. 11, § 2º, II.

### 5.3 ARTICULAÇÃO DE POLÍTICAS

Um princípio a destacar, em relação à **articulação** do saneamento básico *com as políticas públicas*, para as quais o saneamento básico seja fator determinante, foi a inclusão da política de **recursos hídricos**, que passou a constar expressamente do texto legal, junto com o desenvolvimento urbano e regional, de habitação, de combate à pobreza e de sua erradicação, de proteção ambiental, de promoção da saúde e outras de interesse social relevante, destinadas à melhoria da qualidade de vida.

A **articulação de políticas**, nos termos da lei, implica a implementação dos instrumentos de gestão estabelecidos pelas diversas leis, de modo **coordenado**. Todos os atores envolvidos na implementação dessas políticas, pois, necessitam estabelecer conjuntamente processos de governança com vistas a proceder à necessária articulação, considerando, conforme a lei já estabelece, que existe uma forte inter-relação entre elas. Isso se aplica aos Planos Municipais de Saneamento Básico, considerando as diversas interfaces que esse instrumento possui com as políticas municipais de planejamento, finanças, habitação, saúde, educação e meio ambiente, entre outras.

Além disso, a lei deu ênfase à adoção de métodos, técnicas e processos que considerem as **peculiaridades locais e regionais**. Considerando as dimensões do País, é necessário prever que as soluções de saneamento básico para uma região não é necessariamente a ideal para outra área, com características pluviométricas, geológicas, geográficas e econômicas distintas.

O princípio da **integração das infraestruturas e dos serviços com a gestão eficiente dos recursos hídricos** já vigente na lei anterior, apenas confirma a relação intrínseca existente entre o saneamento básico e a gestão de recursos hídricos.

Cabe aqui destacar que, de acordo com o conteúdo do art. 4º da lei 11.445/2007, *os recursos hídricos não integram os serviços públicos de saneamento básico*. De fato, o saneamento é um setor usuário da água, sujeito à outorga de direito de uso de recursos hídricos, instrumento de controle quantitativo e qualitativo das políticas de águas, incluindo a Lei paulista nº 7.663/1991, pioneira no estabelecimento de uma política pública para as águas.

Recursos hídricos são bens públicos e não podem mesmo se confundir com serviços públicos. São regimes jurídicos totalmente distintos. Mas parece que o legislador, se não tinha a intenção de confundir, acabou criando uma ideia equivocada de que esses temas não conversam. Muito pelo contrário, trata-se de relação intrínseca e tanto isso é verídico que a lei de saneamento, sobretudo com as alterações havidas em 2020, aproximou esses temas, pois é imprescindível que todos os atores envolvidos com o saneamento considerem que existe uma necessária relação dos serviços de saneamento básico com as águas.

## 5.4 SUSTENTABILIDADE ECONÔMICA DOS SERVIÇOS

O tema da **sustentabilidade econômica** possui fundamental importância, pois refere-se ao financiamento das medidas necessárias à universalização dos serviços. Nessa linha, muitas das novas regras fixadas na política de saneamento básico dizem respeito à promoção eficaz da sustentabilidade econômico-financeira dos serviços, abordando direta ou indiretamente o relevante tema da **remuneração dos prestadores**. Sem remuneração adequada, não há eficiência operacional nem recursos suficientes e bem utilizados visando o propósito maior – que é o atingimento das metas, com a diminuição, o quanto possível, do enorme déficit no saneamento básico do país<sup>54</sup>.

Uma alteração importante, no que se refere à sustentabilidade econômica dos serviços de saneamento básico, refere-se à inclusão, na lei de saneamento, do termo “**disponibilização**” para a *definição dos serviços públicos de abastecimento de água, esgotamento sanitário, limpeza urbana e manejo de resíduos sólidos*<sup>55</sup>. De acordo com a nova regra, esses serviços devem ser pagos pelas atividades relativas à operação das infraestruturas e instalações, mas também por estarem **colocados à disposição do usuário**, o que tem impacto direto na remuneração do prestador, que poderá cobrar não só pelo serviço prestado, mas também pelo disponibilizado ainda que não usado por mera liberalidade do usuário (sendo que o pagamento não o exime da obrigação de conexão)<sup>56</sup>.

O artigo 45 estabelece que as edificações permanentes urbanas serão conectadas às redes públicas de abastecimento de água e de esgotamento sanitário disponíveis e sujeitas ao pagamento de taxas, tarifas e outros preços públicos decorrentes da disponibilização e da manutenção da infraestrutura e do uso desses serviços. A alteração havida na lei tem por objetivo assegurar a remuneração do prestador, mesmo na hipótese de existir a infraestrutura, ter sido feito o investimento, haver gastos com operação e manutenção, e o usuário não se conectar à rede, o que naturalmente ocasiona um desequilíbrio na remuneração esperada e devida<sup>57</sup>.

Outra modificação relevante refere-se ao art. 30 da lei. Na redação antiga, a *estrutura de remuneração e de cobrança dos serviços públicos de saneamento básico* poderia considerar os fatores ali estabelecidos. Ou seja, considerar ou não os fatores objetivos e totalmente relacionados com a sustentabilidade dos serviços era uma opção do titular ou regulador. Agora, a lei determina que os seguintes fatores **serão considerados** na *estrutura de remuneração e de cobrança dos serviços*:

- ✓ categorias de usuários, distribuídas por faixas ou quantidades crescentes de utilização ou de consumo;

<sup>54</sup> GUREVICH, Eduardo Isaías; ROSA, Vanessa. Remuneração dos serviços. In: OLIVEIRA, Carlos Roberto de; GRANZIERA, Maria Luiza Machado. Novo marco do saneamento básico no Brasil. Indaiatuba: Foco, 2021, p. 142.

<sup>55</sup> Lei nº 11.445/2007, art. 3º, I, a, b e c.

<sup>56</sup> GUREVICH, Eduardo Isaías; ROSA, Vanessa. Remuneração dos serviços. In: OLIVEIRA, Carlos Roberto de; GRANZIERA, Maria Luiza Machado. Novo marco do saneamento básico no Brasil. Indaiatuba: Foco, 2021, p. 143.

<sup>57</sup> GUREVICH, Eduardo Isaías; ROSA, Vanessa. Remuneração dos serviços. In: OLIVEIRA, Carlos Roberto de; GRANZIERA, Maria Luiza Machado. Novo marco do saneamento básico no Brasil. Indaiatuba: Foco, 2021, p. 143.

- ✓ padrões de uso ou de qualidade requeridos;
- ✓ quantidade mínima de consumo ou de utilização do serviço, visando à garantia de objetivos sociais, como a preservação da saúde pública, o adequado atendimento dos usuários de menor renda e a proteção do meio ambiente;
- ✓ custo mínimo necessário para disponibilidade do serviço em quantidade e qualidade adequadas;
- ✓ ciclos significativos de aumento da demanda dos serviços, em períodos distintos;
- ✓ capacidade de pagamento dos consumidores.

Saliente-se os alarmantes índices de perdas físicas de água e também os danos ambientais por lançamentos de esgoto não tratado in natura, ambos decorrentes da falta de investimento nos sistemas de água e esgoto, em parte pela existência de estruturas remuneratórias insuficientes e falhas<sup>58</sup>. O novo texto tem o objetivo de corrigir essa distorção.

No que se refere ao financiamento, a Lei nº 13.329/2016 incluiu à Lei nº 11.445/2007 os artigos 54-A e 54-B, que tratam do Regime Especial de Incentivos para o Desenvolvimento do Saneamento Básico (REISB). O objetivo é estimular a pessoa jurídica prestadora de serviços públicos de saneamento básico a aumentar seu volume de investimentos por meio da concessão de créditos tributários.

O REISB beneficia as pessoas jurídicas que realizem investimentos voltados para a sustentabilidade e para a eficiência dos sistemas de saneamento básico e em acordo com o Plano Nacional de Saneamento Básico, tais como:

- ✓ alcance das metas de universalização do abastecimento de água para consumo humano e da coleta e tratamento de esgoto;
- ✓ preservação de áreas de mananciais e de unidades de conservação necessárias à proteção das condições naturais e de produção de água;
- ✓ redução de perdas de água e ampliação da eficiência dos sistemas de abastecimento de água para consumo humano e dos sistemas de coleta e tratamento de esgoto.

Verifica-se que o REISB é um importante instrumento legal de viabilização do financiamento da proteção de mananciais pelos prestadores de serviços de saneamento que se enquadrem nas condições impostas pela lei.

## **5.5 EFICIÊNCIA**

O princípio da eficiência consiste em uma das bases de atuação da Administração Pública, fixada no art. 37 da Constituição. Esse vocábulo vincula-se à ideia de ação, para produzir resultado de modo rápido e preciso. Associado à Administração Pública, o princípio da eficiência determina que a Administração deve agir, de modo rápido e preciso, para produzir

<sup>58</sup> GUREVICH, Eduardo Isaías; ROSA, Vanessa. Remuneração dos serviços. In: OLIVEIRA, Carlos Roberto de; GRANZIERA, Maria Luiza Machado. Novo marco do saneamento básico no Brasil. Indaiatuba: Foco, 2021, p. 145.



resultados que satisfaçam as necessidades da população. *Eficiência contrapõe-se à lentidão, a descaso, à negligência, à omissão*<sup>59</sup>.

O estímulo à **pesquisa**, ao **desenvolvimento** e à utilização de **tecnologias apropriadas**, consideradas a capacidade de pagamento dos usuários, a adoção de soluções graduais e progressivas e a melhoria da qualidade com ganhos de eficiência e redução dos custos para os usuários consiste em um dos princípios elencados na lei que se conectam com a noção de eficiência.

A **transparência das ações**, baseada em sistemas de informações e processos decisórios institucionalizados também propicia um melhor nível de eficiência nos serviços, pois garante que as decisões ficam mais próximas de se pautarem pela impessoalidade e objetividade.

A **segurança, qualidade, regularidade e continuidade** dos serviços, já previstos na Lei nº 8.987/1995, que dispõe sobre as concessões de serviços públicos, também se referem ao princípio da eficiência, assim como ao **serviço adequado**, definido como aquele que *satisfaz as condições de regularidade, continuidade, eficiência, segurança, atualidade, generalidade, cortesia na sua prestação e modicidade das tarifas*<sup>60</sup>.

Um ponto a considerar, em termos de eficiência, é que a prestação dos serviços, incluindo a manutenção de redes de água, esgoto e drenagem deve ser também planejada e monitorada, para evitar retrabalhos e custos desnecessários. O pessoal terceirizado pelos prestadores deve ser **capacitado** para realizar os serviços de forma rápida e efetiva. Sem esse foco na ponta do serviço, todo o investimento fica prejudicado. Esse é um tema a ser desenvolvido nos Planos Municipais de Saneamento Básico.

## 5.6 CONTROLE SOCIAL

O controle social consiste no conjunto de mecanismos e procedimentos que garantem à sociedade informações, representações técnicas e participação nos processos de formulação de políticas, de planejamento e de avaliação relacionados com os serviços públicos de saneamento básico<sup>61</sup>. Cabe aos titulares dos serviços estabelecer os mecanismos e os procedimentos de controle social na formulação de suas políticas públicas<sup>62</sup>.

A respeito desses efeitos, os serviços de saneamento básico estão intrinsecamente atrelados a interesses difusos, uma vez que são ferramenta essencial para a manutenção do meio ambiente equilibrado, para a garantia de saúde pública da população, para a adequada ocupação e uso do solo urbano e para o bem-estar das pessoas<sup>63</sup>.

A introdução da expressão **controle social** na política pública de saneamento básico denota a relevância dada a alguns dos principais atores envolvidos na prestação de serviços públicos de

<sup>59</sup> MEDAUAR, Odete. Direito Administrativo Moderno. Belo Horizonte: Fórum, 2018, p. 127.

<sup>60</sup> Lei nº 8.987/1995, art. 6º, 1º.

<sup>61</sup> Lei nº 11.445/2007, art. 3º, IV.

<sup>62</sup> Lei nº 11.445/2007, art. 9º, V.

<sup>63</sup> SOUZA, Mariana Campos de. Controle social nas normas de referência da ANA. In: OLIVEIRA; Carlos Roberto de; GRANZIERA, Maria Luiza Machado. Novo Marco do Saneamento Básico No Brasil. Indaiatuba: Foco, 2021, p. 185.

saneamento básico: os seus usuários, diretamente afetados, na medida que usufruem dos serviços, e o restante da comunidade, que sofre os efeitos diretos e indiretos da sua prestação. Essa preocupação não é recente no contexto empresarial. Pelo menos desde a década de 1970, discute-se a responsabilidade social das empresas. Atualmente, o controle social pode ser identificado entre o que se conhece como atributos ESG: environmental, social and governance<sup>64</sup>.

No que se refere aos mecanismos de controle social dos serviços de saneamento básico, merece destaque a participação de órgãos colegiados, audiência e consulta públicas das propostas e estudos dos planos de saneamento e das minutas de edital e de contratos de prestação dos serviços públicos de saneamento básico.

Em relação às audiências e consultas públicas, é condição de validade de contratos de prestação dos serviços de saneamento básico a *realização prévia de audiência e de consulta públicas sobre o edital de licitação e a minuta do contrato*<sup>65</sup>.

A lei busca garantir a divulgação das propostas dos Planos Municipais de Saneamento Básico e dos respectivos estudos, dispondo sobre a realização de audiências ou consultas públicas. *Quanto à necessidade de divulgação de documentos relativos aos planos de saneamento básico por audiência e consulta públicas, dado o que o dispõe o art. 19, § 5º, da Lei nº 11.445, de 2007, o Decreto nº 7.217, de 2010, que regulamenta a Lei, determina que tal divulgação se efetive “por meio da disponibilização integral de seu teor a todos os interessados, inclusive por meio da rede mundial de computadores – internet e por audiência pública”, o que evidencia a importância de que sejam realizadas tanto a consulta quanto a audiência públicas*<sup>66</sup>. Cabe citar que os documentos considerados sigilosos em razão de interesse público relevante, mediante prévia e motivada decisão ficam excluídos a obrigatoriedade de publicação<sup>67</sup>.

Cabe ainda o exercício do controle social no que se refere à regulação e à fiscalização dos serviços. Segundo a lei, deve ser assegurada a *publicidade dos relatórios, estudos, decisões e instrumentos equivalentes que se refiram a regulação e fiscalização, bem como dos direitos e deveres dos usuários e prestadores*<sup>68</sup>. Nesse mesmo dispositivo, é previsto o acesso às informações por qualquer do povo, independentemente da existência de interesse direto. Essa determinação expressa o **interesse difuso** em torno dos serviços públicos de saneamento básico, diante dos efeitos por eles gerados a toda a coletividade<sup>69</sup>.

Aos usuários é assegurado o acesso a informações sobre os serviços prestados, o prévio conhecimento dos seus direitos, deveres e penalidades a que estão sujeitos, o acesso a manual

<sup>64</sup> Souza, Mariana Campos. Controle social nas Normas de referência da ANA. In: OLIVEIRA, Carlos Roberto de; GRANZIERA, Maria Luiza Machado. Novo marco do saneamento básico no Brasil. Indaiatuba: Foco, 2021, p. 183.

<sup>65</sup> Lei nº 11.445/2007, art. 11.

<sup>66</sup> Souza, Mariana Campos. Controle social nas Normas de referência da ANA. In: OLIVEIRA, Carlos Roberto de; GRANZIERA, Maria Luiza Machado. Novo marco do saneamento básico no Brasil. Indaiatuba: Foco, 2021, p. 187.

<sup>67</sup> Lei nº 11.445/2007, art. 26, § 1º.

<sup>68</sup> Lei nº 11.445, art. 26.

<sup>69</sup> Souza, Mariana Campos. Controle social nas Normas de referência da ANA. In: OLIVEIRA, Carlos Roberto de; GRANZIERA, Maria Luiza Machado. Novo marco do saneamento básico no Brasil. Indaiatuba: Foco, 2021, p. 187.

de prestação dos serviços e de atendimento ao usuário e o acesso a relatório periódico sobre a qualidade da prestação dos serviços<sup>70</sup>.

Cabe ainda destacar outro importante mecanismo de controle social que é o Sistema Nacional de Informações em Saneamento Básico (SNIS), que reúne dados e informações a respeito das condições de prestação dos serviços públicos de saneamento básico em todo o país.

Em termos de norma de regulação sobre controle social, cabe destacar a Resolução da Agência Reguladora de Serviços de Saneamento das Bacias dos Rios Piracicaba, Capivari e Jundiá (ARES-PCJ) nº 01/2011, que dispõe sobre a instalação e funcionamento dos Conselhos de Regulação e Controle Social, no âmbito dos municípios por ela regulados, conselhos de caráter consultivo que participam do processo decisório da agência. Além da atuação dos Conselhos de Regulação e Controle Social, a ARES - PCJ adota como outros mecanismos de controle social as audiências e consultas públicas, objeto da Resolução ARES-PCJ nº 161/2016, que dispõe sobre formas e mecanismos de Controle Social a serem adotados pela Agência Reguladora de Serviços de Saneamento das Bacias dos Rios Piracicaba, Capivari e Jundiá (ARES-PCJ).

A Agência Reguladora de Serviços Públicos do Estado de São Paulo (ARSESP) publica a lista de Consultas Públicas realizadas por ela, o status de cada uma delas e os documentos relacionados, como o regulamento, nota técnica, contribuições etc.

Conforme disponível no sítio eletrônico dessa Agência, Consultas e Audiências Públicas são ferramentas promotoras de transparência e ajudam a ARSESP a divulgar amplamente suas decisões. A cada regulamento publicado são realizadas consultas públicas e, conforme o impacto da disciplina, audiências públicas presenciais<sup>71</sup>.

Estes procedimentos têm por objetivo dar oportunidade à sociedade para manifestar sua opinião e, assim, obter dados e informações que possibilitem maior grau de confiabilidade, clareza e segurança no processo decisório da ARSESP. No caso das Consultas Públicas, é possível enviar contribuições por e-mail ou correspondência.

## **5.7 PERDAS, RACIONALIZAÇÃO DO CONSUMO, EFICIÊNCIA ENERGÉTICA E REÚSO**

A redução e controle das **perdas de água**, inclusive na distribuição de água tratada, o estímulo à **racionalização** de seu consumo pelos usuários e o fomento à **eficiência energética**, ao **reúso** de efluentes sanitários e ao **aproveitamento de águas de chuva**, consistem uma inovação incluída nas Diretrizes Nacionais para o Saneamento Básico.

No que se refere às perdas de água nos sistemas de abastecimento, a Lei nº 14.026/2020 tornou obrigatório para os contratos relativos a serviços de saneamento básico (especialmente no tocante ao abastecimento de água) que sejam estabelecidas metas de redução de perdas na distribuição de água tratada<sup>72</sup>. Para tanto, o cumprimento dessas metas deve ser acompanhado

<sup>70</sup> Lei nº 11.445, art. 27.

<sup>71</sup> ARSESP. Consultas Públicas. Disponível em: <http://www.arsesp.sp.gov.br/SitePages/consultas-publicas.aspx> Acesso: 25 mar. 2021.

<sup>72</sup> Lei nº 11.445/2007, art. 10-A, I e 11-B.

anualmente pelo ente regulador<sup>73</sup>, que deve estabelecer normas sobre a matéria. A redução progressiva de perdas deve ser tratada expressamente nas normas de regulação<sup>74</sup>. E considerando que as políticas federais deverão contemplar a matéria, verifica-se a importância que as alterações do Marco Legal de Saneamento Básico deram à questão.

Cabe ainda citar o princípio da **prestação concomitante** dos serviços de abastecimento de água e de esgotamento sanitário, que vem suprir uma lacuna importante, na medida em que coloca os serviços de esgotamento sanitário no mesmo nível de essencialidade que o abastecimento de água potável. A introdução desse princípio também impacta a qualidade dos corpos hídricos, incluindo os mananciais, considerando a necessidade de tratar o esgoto.

## **5.8 PRESTAÇÃO REGIONALIZADA**

A **prestação regionalizada** dos serviços tem a ver com a *geração de ganhos de escala e à garantia da universalização e da viabilidade técnica e econômico-financeira dos serviços*<sup>75</sup>, um dos princípios fundamentais das Diretrizes Nacionais para o Saneamento Básico. Nos termos da Lei nº 11.445/2007, a **prestação regionalizada** consiste na *modalidade de prestação integrada de um ou mais componentes dos serviços públicos de saneamento básico em determinada região cujo território abranja mais de um Município*<sup>76</sup>.

A ideia que permeia a prestação regionalizada no País refere-se à necessidade de superar a situação de inequívoco atraso na implementação do serviço de saneamento básico e as limitações dos municípios (financeiras, de capacidade organizacional e de escala, dentre outras), por meio da comunhão de esforços, ou seja, pelo incentivo à regionalização<sup>77</sup>. A prestação regionalizada constitui sem dúvida uma orientação do novo marco regulatório, presente em vários dispositivos legais introduzidos ou modificados pela Lei nº 14.026/2020.

Essa modalidade de prestação de serviços pode ser estruturada, de acordo com a lei, nos seguintes formatos:

- ✓ região metropolitana, aglomeração urbana ou microrregião: unidade instituída pelos Estados mediante lei complementar, de acordo com o § 3º do art. 25 da Constituição Federal, composta de agrupamento de Municípios limítrofes e instituída nos termos da Lei nº 13.089/ 2015 (Estatuto da Metrópole);
- ✓ unidade regional de saneamento básico: unidade instituída pelos Estados mediante lei ordinária, constituída pelo agrupamento de Municípios não necessariamente limítrofes, para atender adequadamente às exigências de higiene e saúde pública, ou para dar viabilidade econômica e técnica aos Municípios menos favorecidos;

<sup>73</sup> Lei nº 11.445/2007, art. 11-B, § 5º.

<sup>74</sup> Lei nº 11.445/2007, arts. 12, IV, 23, XIV, e 43, § 2º.

<sup>75</sup> Lei nº 11.445/2007, art. 2º, XIV.

<sup>76</sup> Lei nº 11.445/2007, art. 3º, VI.

<sup>77</sup> SAMPAIO, Patrícia Regina Pinheiro. Reforma do marco legal e o incentivo à prestação regionalizada. In: OLIVEIRA, Carlos Roberto de; GRANZIERA, Maria Luiza Machado. Novo marco do saneamento básico no Brasil. Indaiatuba: Foco, 2021, p. 178.

- ✓ bloco de referência: agrupamento de Municípios não necessariamente limítrofes, estabelecido pela União nos termos do § 3º do art. 52 da Lei e formalmente criado por meio de gestão associada voluntária dos titulares.

Para os fins da Lei, as unidades regionais de saneamento básico devem apresentar sustentabilidade econômico-financeira e contemplar, preferencialmente, pelo menos 1 (uma) região metropolitana, facultada a sua integração por titulares dos serviços de saneamento<sup>78</sup>. É prevista uma **estrutura de governança** para as unidades regionais de saneamento básico, que deverá seguir o disposto na Lei nº 13.089/ 2015 (Estatuto da Metr pole).

Na hip tese de os Chefes dos Poderes Executivos da Uni o, dos Estados, do Distrito Federal e dos Munic pios formalizarem a gest o associada para o exerc cio de fun es relativas aos servi os p blicos de saneamento b sico, fica dispensada, em caso de conv nio de coopera o, a necessidade de autoriza o legal<sup>79</sup>.

Conforme disp e a Lei n  11.445/2007, a ades o dos titulares dos servi os p blicos de saneamento de interesse local  s estruturas das formas de presta o regionalizada   facultativa<sup>80</sup>. Todavia, para que possam receber recursos p blicos federais e os financiamentos com recursos da Uni o ou com recursos geridos ou operados por  rg os ou entidades da Uni o uma das condi es consiste na ades o pelos titulares dos servi os p blicos de saneamento b sico   estrutura de governan a correspondente em at  180 (cento e oitenta) dias contados de sua institui o, nos casos de **unidade regional de saneamento b sico**, blocos de refer ncia e gest o associada<sup>81</sup>.

Ainda para fins de **aloca o de recursos p blicos** federais e de financiamentos com recursos da Uni o, ou com recursos geridos ou operados por  rg os ou entidades da Uni o, O Decreto n  10.588/2020, que disp e sobre o apoio t cnico e financeiro de que trata o art. 13 da Lei n  14.026, de 15 de julho de 2020, sobre a aloca o de recursos p blicos federais e os financiamentos com recursos da Uni o ou geridos ou operados por  rg os ou entidades da Uni o de que trata o art. 50 da Lei n  11.445, de 5 de janeiro de 2007, determina que ser  considerada cumprida a exig ncia de presta o regionalizada nas seguintes hip teses:

- ✓ para regi o metropolitana, aglomera o urbana ou microrregi o, com a aprova o da lei complementar correspondente;
- ✓ para unidade regional de saneamento b sico, com a declara o formal, firmada pelo Prefeito, de ades o aos termos de governan a estabelecidos na lei ordin ria; ou
- ✓ para bloco de refer ncia, com a assinatura de conv nio de coopera o ou com a aprova o de cons rcio p blico pelo ente federativo.

Nos termos do citado decreto, a Uni o prestar  apoio t cnico e financeiro para a adapta o dos servi os p blicos de saneamento b sico  s disposi es da Lei n  11.445/2007, no que se

<sup>78</sup> Lei n  11.445/2007, art. 8 , §2 .

<sup>79</sup> Lei n  11.445/2007, art. 8 , §4 .

<sup>80</sup> Lei n  11.445/2007, art. 8 .

<sup>81</sup> Lei n  11.445/2007, art. 50, VIII.

refere ao disposto do art. 13<sup>82</sup>, que trata da instituição de fundos. O citado decreto estabelece uma série de atividades, sob a responsabilidade dos titulares dos serviços, que poderão receber apoio técnico e financeiro, condicionado à existência de disponibilidade orçamentária e financeira:

- ✓ definição das unidades regionais de saneamento básico de que trata o inciso II do § 1º do art. 2º, especialmente nas áreas que compreendem Municípios cujos serviços sejam prestados pelas companhias estaduais de saneamento básico;
- ✓ processo de adesão do titular do serviço público de saneamento básico a mecanismo de prestação regionalizada;
- ✓ estruturação da forma de exercício da titularidade e da governança em cada mecanismo de prestação regionalizada, de modo a se fixarem as responsabilidades de cada ente federativo e a melhor forma de gestão;
- ✓ elaboração ou atualização dos planos municipais ou regionais de saneamento básico, que, em conformidade com os serviços a serem prestados, contemplarão todos os sistemas, considerados os ambientes urbano e rural, com, no mínimo, as seguintes metas:
  - ✧ expansão do acesso aos serviços;
  - ✧ redução de perdas na distribuição de água tratada;
  - ✧ qualidade na prestação dos serviços;
  - ✧ eficiência e uso racional da água, da energia e de outros recursos naturais;
  - ✧ reúso de efluentes sanitários;
  - ✧ aproveitamento de águas de chuva;
  - ✧ não intermitência do abastecimento; e
  - ✧ melhoria dos processos de tratamento;
- ✓ modelagem da prestação dos serviços em cada mecanismo de prestação regionalizada, considerados os ambientes urbanos e rurais, com base em estudos de viabilidade técnica, econômica e ambiental, e de operabilidade e manutenção dos sistemas, com prazo mínimo compatível com as metas de universalização do acesso ao saneamento básico;
- ✓ definição da entidade de regulação e de fiscalização dos serviços públicos de saneamento básico, incluído o apoio à delegação, quando necessário;
- ✓ elaboração ou atualização das normas de regulação e fiscalização, observadas as normas de referência para regulação dos serviços públicos de saneamento básico emitidas pela Agência Nacional de Águas e Saneamento Básico - ANA, conforme a sua disponibilização;

<sup>82</sup> Lei nº 11.445/2007, art. 13: Os entes da Federação, isoladamente ou reunidos em consórcios públicos, poderão instituir fundos, aos quais poderão ser destinadas, entre outros recursos, parcelas das receitas dos serviços, com a finalidade de custear, na conformidade do disposto nos respectivos planos de saneamento básico, a universalização dos serviços públicos de saneamento básico. Parágrafo único. Os recursos dos fundos a que se refere o caput deste artigo poderão ser utilizados como fontes ou garantias em operações de crédito para financiamento dos investimentos necessários à universalização dos serviços públicos de saneamento básico.

- ✓ alteração dos contratos existentes ou preparação de novos contratos, quando couber, com vistas à transição para o novo modelo de prestação, adotada a padronização de contrato proposta pela ANA, quando disponível, e aplicadas as metas definidas no plano regional de saneamento básico;
- ✓ elaboração de edital, realização prévia de audiências e de consulta públicas, e realização de licitação para concessão dos serviços ou para alienação de controle acionário da empresa estatal prestadora dos serviços, aplicadas as metas definidas no plano regional de saneamento básico;
- ✓ apuração do valor de indenização dos investimentos vinculados a bens reversíveis não amortizados ou depreciados, se houver, na hipótese de substituição dos contratos vigentes por novos contratos de concessão, observadas as normas de referência para regulação dos serviços públicos de saneamento básico emitidas pela ANA, conforme a sua disponibilização;
- ✓ estruturação de política de recuperação de custos, em regime de eficiência, por meio da cobrança dos serviços de saneamento básico e da definição de diretrizes e critérios da estrutura tarifária e da tarifa social, observadas as normas de referência para regulação dos serviços públicos de saneamento básico emitidas pela ANA, conforme a sua disponibilização;
- ✓ contratação de serviços especializados e acompanhamento das atividades, com o objetivo de promover a melhoria da gestão e a eficiência da prestação de serviços públicos de saneamento básico;
- ✓ capacitação de técnicos e gestores que atuam na prestação de serviços públicos de saneamento básico; e
- ✓ outras medidas acessórias necessárias, com vistas à universalização do acesso ao saneamento básico.

A Lei nº 14.026/2020, no âmbito das modificações efetuadas na Lei nº 11.445/2007, criou o Comitê Interministerial de Saneamento Básico (Cisb), colegiado que, sob a presidência do Ministério do Desenvolvimento Regional, tem a finalidade de assegurar a implementação da política federal de saneamento básico e de articular a atuação dos órgãos e das entidades federais na alocação de recursos financeiros em ações de saneamento básico<sup>83</sup>.

Ao Cisb caberá<sup>84</sup>:

- ✓ coordenar, integrar, articular e avaliar a gestão, em âmbito federal, do Plano Nacional de Saneamento Básico;
- ✓ acompanhar o processo de articulação e as medidas que visem à destinação dos recursos para o saneamento básico, no âmbito do Poder Executivo federal;

<sup>83</sup> Lei nº 11.445/2007, art. 53-A.

<sup>84</sup> Lei nº 11.445/2007, art. 53-B.

- ✓ garantir a racionalidade da aplicação dos recursos federais no setor de saneamento básico, com vistas à universalização dos serviços e à ampliação dos investimentos públicos e privados no setor;
- ✓ elaborar estudos técnicos para subsidiar a tomada de decisões sobre a alocação de recursos federais no âmbito da política federal de saneamento básico;
- ✓ avaliar e aprovar orientações para a aplicação dos recursos federais em saneamento básico.

O Decreto nº 10.430/2020 regulamentou a matéria, dispondo que, no exercício de suas competências, o Comitê Interministerial de Saneamento Básico atuará para:

- ✓ promover a articulação entre o Plano Nacional de Saneamento Básico, o Plano Nacional de Resíduos Sólidos e o Plano Nacional de Recursos Hídricos, com base em estudos e relatórios apresentados pela Agência Nacional de Águas e Saneamento Básico, em observância ao disposto no § 12 do art. 4º-A da Lei nº 9.984/2000<sup>85</sup>;
- ✓ assegurar que a alocação de recursos em saneamento básico, administrados ou geridos por órgãos e entidades da administração pública federal, considere:
  - ✧ progressivamente, as diretrizes da política federal de saneamento básico e os critérios de elegibilidade, priorização e seleção definidos no Plano Nacional de Saneamento Básico, no Plano Nacional de Resíduos Sólidos e no Plano Nacional de Recursos Hídricos; e
  - ✧ os critérios de promoção da saúde pública, de maximização da relação benefício-custo e de maior alcance para a população brasileira com vistas à universalização do acesso às infraestruturas de saneamento;
- ✓ priorizar planos, programas e projetos que visem à implantação e à ampliação da oferta dos serviços e das ações de saneamento básico nas áreas ocupadas por populações de baixa renda, incluídos os núcleos urbanos informais consolidados, quando não se encontrarem em situação de risco;
- ✓ simplificar e uniformizar os procedimentos para candidatura e acesso aos recursos federais, observados os princípios da eficiência e da transparência no uso de recursos públicos; e
- ✓ aperfeiçoar os critérios de elegibilidade e priorização para o acesso a recursos federais, em observância ao disposto no art. 50 da Lei nº 11.445/2007.

Além disso, o Comitê Interministerial de Saneamento Básico, em sua atuação, deverá observar o disposto no art. 50 da Lei nº 11.445/ 2007, e em sua regulamentação, inclusive promovendo a observância às normas de referência a serem editadas pela Agência Nacional de Águas e Saneamento Básico, nos termos do disposto no art. 4º-A da Lei nº 9.984/2000.

Nota-se, na nova redação da Lei nº 11.445/2007, um esforço relevante da União para o alcance da universalização dos serviços de saneamento básico no País. Para tanto, acena com a possibilidade de transferência de recursos aos titulares dos serviços, estabelecendo, porém, condicionantes relacionados com a adoção das normas de referência da ANA, e outros

<sup>85</sup> Lei nº 9.984/2000, art. 4º.A, § 12º: A ANA contribuirá para a articulação entre o Plano Nacional de Saneamento Básico, o Plano Nacional de Resíduos Sólidos e o Plano Nacional de Recursos Hídricos.



comportamentos previstos na lei, como é o caso do art. 50, em que se estabelecem as hipóteses para os repasses.

## **5.9 SELEÇÃO COMPETITIVA DOS PRESTADORES DE SERVIÇO**

A seleção competitiva do prestador dos serviços consiste em um princípio introduzido pela nova lei e possui conexão com a exigência de processo prévio de licitação em qualquer caso. De acordo com a nova regra, a prestação por entidade que não integre a administração do titular depende da celebração de contrato de concessão, mediante prévia licitação com observância dos princípios da legalidade, moralidade, publicidade, igualdade, do julgamento por critérios objetivos e da vinculação ao instrumento convocatório<sup>86</sup>.

O art. 10 da Lei nº 11.445/2007 estabelece que a prestação dos serviços públicos de saneamento básico por entidade que não integre a administração do titular depende da celebração de contrato de concessão, mediante prévia licitação, nos termos do art. 175 da Constituição Federal, vedada a sua disciplina mediante contrato de programa, convênio, termo de parceria ou outros instrumentos de natureza precária. Dessa forma, os contratos de programa regulares vigentes permanecem em vigor até o advento do seu termo contratual<sup>87</sup>.

<sup>86</sup> Lei nº 8.987/1995, art. 14.

<sup>87</sup> Lei nº 11.445/2007, art. 10, § 3º.

## 6. TITULARIDADE DOS SERVIÇOS

Por sua própria natureza, o serviço público é estatal e tem como titular uma pessoa jurídica de direito público (União, Estados, Distrito Federal ou Municípios), que o presta diretamente ou por meio de terceiros, de acordo com a lei que rege o serviço específico.

A política pública de saneamento é formada por uma estrutura de cinco pilares: o planejamento, a organização, a regulação, a fiscalização e a prestação do serviço. A princípio, cabe ao titular do serviço público tomar as decisões políticas necessárias a estruturar esses grupos de tarefas administrativas e distribuí-las, quando considerar conveniente, mas sempre levando em conta algumas balizas, a saber: 1. o planejamento é indelegável, embora possa ser realizado com apoio técnico de terceiros ou de forma conjunta; a prestação pode ser direta, indireta ou associada e 3. a regulação é obrigatória para qualquer tipo de prestação, mas não poderá ser cumulada nas mãos daquele que presta o serviço, ou seja, nenhum prestador, estatal ou não, regulará a si mesmo<sup>88</sup>.

A titularidade de um serviço público refere-se à identificação do ente federado, a quem competem todas as ações inerentes ao serviço, inclusive a decisão de prestá-lo diretamente ou por intermédio de terceiros delegados. Enseja o planejamento, a regulamentação, a prestação do serviço e sua fiscalização.

Por muito tempo, a titularidade do serviço público de saneamento básico foi objeto de conflito entre os Municípios, por intermédio dos Departamentos de Água e Esgoto, autarquias e companhias municipais de saneamento e, de outro lado, os Estados, no que se refere às companhias estaduais de saneamento.

As teses variavam entre duas posições extremas:

- ✓ cada Município, independentemente de sua localização, inclusive o pertencente a regiões metropolitanas, aglomerações urbanas e microrregiões, e de haver ou não ligação do sistema com outro Município, é o titular dos serviços;
- ✓ o Estado é o titular de todo e qualquer serviço de saneamento, cujos equipamentos não estejam inteiramente contidos nos limites geográficos de um único Município<sup>89</sup>.

A dúvida decorria de uma interpretação da Constituição Federal, que indicou expressamente quais serviços encontram-se sob a titularidade da União e dos Estados, limitando-se a dispor que a organização e prestação dos serviços públicos de interesse local cabe aos Municípios, diretamente ou sob o regime da concessão ou permissão<sup>90</sup>. Paralelamente, a Constituição transferiu aos Estados a competência para instituir regiões metropolitanas, aglomerações

<sup>88</sup> MARRARA, Thiago. Mosaico regulatório: as normas de referência da ANA para a regulação dos serviços públicos de saneamento básico à luz da lei 14.026/2020. In: OLIVEIRA, Carlos Roberto de; GRANZIERA, Maria Luiza Machado. Novo marco do saneamento básico no Brasil. Indaiatuba: Foco, 2021, p. 63.

<sup>89</sup> GRANZIERA, Maria Luiza Machado. Direito Ambiental. 5ª, ed. Indaiatuba: Foco, 2019, p. 601.

<sup>90</sup> CF/88, art. 30, V.

urbanas e microrregiões, agrupando Municípios limítrofes, para integrar a organização, o planejamento e a execução de funções públicas de interesse comum<sup>91</sup>.

Não havendo consenso nessa matéria, a questão acabou sendo encaminhada para o Supremo Tribunal Federal (STF)<sup>92</sup>. A grande discussão entre os Ministros do STF, com a apresentação de argumentos que muitas vezes não se articulam, revela a complexidade do tema e a dificuldade de equacionamento dessa matéria, no que se refere a uma definição da titularidade dos serviços de saneamento básico. A partir da decisão do STF, embora o acórdão de 2013 não tenha se expressado de forma clara, convencionou-se que a titularidade pertencia ao município, ainda que em regiões metropolitanas, microrregiões ou aglomerações urbanas, sem se estabelecer qualquer parâmetro normativo para ordenar as relações entre os entes federados nesses espaços.

Posteriormente, em 30 de agosto de 2019, o STF julgou a ADI 2.077/BA e confirmou a titularidade municipal dos serviços de saneamento básico, declarando inconstitucional norma da Constituição do Estado da Bahia que pretendia deslocar a competência/titularidade de tais serviços aos Estados, em prejuízo dos Municípios.

A Lei nº 14.026/2020, na linha de finalmente solucionar a questão, estabeleceu expressamente os sujeitos que atualmente detêm a titularidade dos serviços, conforme segue:

- a) Município, no caso de interesse local e,
- b) Estado e Municípios, no caso de interesse comum

Os serviços públicos de saneamento básico de interesse local referem-se às funções públicas e serviços cujas infraestruturas e instalações operacionais atendam a um único Município<sup>93</sup>. Nesses casos, cabe ao município exercer a titularidade dos serviços de forma total e independente, tendo em vista que todos os equipamentos e estruturas necessárias a prestação dos serviços encontram-se localizados em um único território. Em relação ao interesse local, não se verificam muitas questões novas, já que o entendimento que prevalecia anteriormente ao novo Marco do Saneamento Básico consistia na titularidade municipal.

Nota-se que o artigo 8º-A, do Marco Legal do Saneamento Básico, autoriza a adesão facultativa dos titulares dos serviços públicos de saneamento de interesse local às estruturas das formas de prestação regionalizada, ou seja, abre-se a possibilidade de um novo desenho de parceria, evidenciando-se a liberdade ao Município, mesmo exercendo plenamente a titularidade local sobre os serviços públicos de saneamento básico, de se associar a uma estrutura de prestação regionalizada, o que propicia uma série de benefícios de maior eficiência e economicidade<sup>94</sup>.

<sup>91</sup> CF/88, art. 25, § 3º.

<sup>92</sup> Ação direta de inconstitucionalidade contra Lei Complementar n. 87/1997, Lei n. 2.869/1997 e Decreto nº 24.631/1998, todos do Estado do Rio de Janeiro, que instituem a Região Metropolitana do Rio de Janeiro e a Microrregião dos Lagos e transferem a titularidade do poder concedente para prestação de serviços públicos de interesse metropolitano ao Estado do Rio de Janeiro.

<sup>93</sup> Lei nº 11.445, art. 3º, XV.

<sup>94</sup> OLIVEIRA, Raul Miguel Freitas de. A titularidade dos serviços de saneamento básico na lei de atualização do marco legal do saneamento básico. In: OLIVEIRA; Carlos Roberto de; GRANZIERA, Maria Luiza Machado. Novo Marco do Saneamento Básico No Brasil. Indaiatuba: Foco, 2021, p. 166.

Já o interesse comum diz respeito aos serviços de saneamento básico prestados em regiões metropolitanas, aglomerações urbanas e microrregiões instituídas por lei complementar estadual, em que se verifique o compartilhamento de instalações operacionais de infraestrutura de abastecimento de água e/ou de esgotamento sanitário entre 2 (dois) ou mais Municípios, denotando a necessidade de organizá-los, planejá-los, executá-los e operá-los de forma conjunta e integrada pelo Estado e pelos Municípios que compartilham, no todo ou em parte, as referidas instalações operacionais<sup>95</sup>.

Aqui tem-se uma inovação introduzida pelo novo Marco do Saneamento Básico, no sentido de refletir, no campo normativo, uma realidade do País, no que concerne às regiões metropolitanas, aglomerações urbanas e microrregiões.

Segundo Oliveira, a principal conclusão da análise é que a lei atualizadora do Marco Legal do Saneamento Básico assimilou a posição do Supremo Tribunal Federal quanto ao exercício da titularidade dos serviços públicos de saneamento básico, reconhecendo a natureza de interesse local, quando se trata de Município isolado, como também de interesse comum, quando se trata de Municípios integrantes de regiões metropolitanas e demais arranjos cooperativos, partilhando-se a competência com o Estado<sup>96</sup>. De fato, é necessário estabelecer regras para que os municípios localizados nesses territórios, juntamente com o Estado, possam buscar soluções comuns para os problemas compartilhados.

Todavia, como já foi mencionado, a Lei nº 11.445/2007 admite, para qualquer caso – interesse local ou comum, o exercício da titularidade dos serviços também por gestão associada, mediante consórcio público ou convênio de cooperação, nos termos do art. 241 da Constituição Federal.

<sup>95</sup> Lei nº 11.445, art. 3º, XIV.

<sup>96</sup> OLIVEIRA, Raul Miguel Freitas de. A titularidade dos serviços de saneamento básico na lei de atualização do marco legal do saneamento básico. In: OLIVEIRA; Carlos Roberto de; GRANZIERA, Maria Luiza Machado. Novo Marco do Saneamento Básico No Brasil. Indaiatuba: Foco, 2021, p. 155.

## 7. O PAPEL DO MUNICÍPIO

Em relação aos municípios, cabe aqui traçar um paralelo entre os serviços de saneamento básico e a gestão de recursos hídricos, pois ambos os temas são conexos. A compreensão da importância do município, em matéria de gestão de águas, extrapola os órgãos colegiados – comitês de bacia hidrográfica e conselhos de recursos hídricos - e tem sido menos estudada do que deveria, criando-se uma existência paralela e nem sempre articulada entre os detentores do domínio da água — União e Estados — e os entes municipais.

Os municípios são responsáveis pelo planejamento urbano, inclusive pelo uso e ocupação do entorno dos mananciais, e pela titularidade dos serviços de saneamento básico. Mas não detêm a titularidade dos recursos hídricos. Essa desconexão marginalizou o papel dos municípios na governança da água e, em alguns casos, permitiu que se desenvolvam políticas [municipais] que violam diretamente as regulamentações aplicáveis à bacia<sup>97</sup>.

É importante notar que no meio ambiente urbano:

- ✓ há maior demanda do recurso, seja para o abastecimento público, seja para a indústria;
- ✓ ocorrem impactos negativos relevantes nos corpos hídricos no que se refere à canalização de córregos, loteamentos clandestinos ou não, invasões, lançamento de resíduos sólidos urbanos e de esgoto doméstico sem tratamento;
- ✓ a qualidade da água nos corpos hídricos depende da qualidade dos serviços de saneamento básico, seja no tratamento do esgoto doméstico, seja na coleta, transporte e tratamento de resíduos sólidos urbanos, seja ainda na drenagem, em função das cargas difusas que são carregadas para os rios e lagos nas épocas de chuva;
- ✓ as mudanças climáticas causam cada vez mais impactos para a população, por meio dos chamados efeitos danosos das águas, como das enchentes, que anualmente causam mortes e sérios prejuízos, e da escassez hídrica.

Nesse sentido, é de fundamental importância considerar a figura do município como ator relevante nas questões relacionadas com a gestão de recursos hídricos. Além das questões relacionadas aos serviços de saneamento básico, o Município possui a competência constitucional para promover, no que couber, adequado ordenamento territorial, mediante planejamento e controle do uso, do parcelamento e da ocupação do solo urbano<sup>98</sup>.

Compete ao município, portanto, inventariar e diagnosticar qual a vocação ecológica das diferentes áreas ou espaços da cidade, definindo quais os seus usos e limitações para que o objetivo seja cumprido. Essa atribuição implica, portanto, que a organização do espaço urbano é condição básica para a proteção ambiental e, conseqüentemente, dos corpos hídricos e da

<sup>97</sup> GARCÍA, María Mancilla; HILEMAN, Jacob; BODIN, Örjan; NILSSON, Annika; JACOBI, Pedro Roberto. The unique role of municipalities in integrated watershed governance arrangements a new research frontier. *Ecology and Society*, Vol. 24, nº. 1 (Mar 2019). "...served to marginalize the role of municipalities in water governance and, in some cases, enabled them to develop policies that directly violate national regulatory statutes or those of the basin."

<sup>98</sup> CF/88, art. 30, VIII.

própria população, cabendo a esse ente federativo um papel relevante na proteção das águas, matéria prima do abastecimento urbano.

O reconhecimento dessa inter-relação resultou na inclusão, em 2012, no Estatuto da Cidade - Lei nº 10.257/2001, da obrigação de o plano diretor ser compatível com as disposições inseridas no plano de recursos hídricos da bacia hidrográfica em que se situa o município, formulado consoante a Lei nº 9.433/1997, que instituiu a Política Nacional de Recursos Hídricos. Esse instrumento, portanto, tornou-se uma importante ferramenta para o planejamento urbano em bases sustentáveis, pois, se elaborado considerando a variável ambiental no processo de controle do uso e ocupação do solo, incorpora à tradicional função econômica da propriedade privada a dimensão socioambiental<sup>99</sup>.

---

<sup>99</sup> MACHADO, Paulo Affonso Leme. Direito ambiental brasileiro. 26 ed., rev., ampl., e atual. São Paulo: Malheiros, 2018, p. 256.

## **8. ATRIBUIÇÕES DO TITULAR: PODERES E DEVERES**

Os titulares dos serviços de saneamento básico são responsáveis pela formulação da respectiva política pública de saneamento básico<sup>100</sup>, organizando para isso os serviços públicos com planejamento e definindo a sua forma de prestação, de regulação e fiscalização. Os objetivos consistem em cidades limpas, livres de enchentes, com esgoto coletado e tratado e água fornecida a todos, nos padrões legais de potabilidade.

Essas atribuições referem-se ao planejamento dos serviços, à regulação, à prestação propriamente dita e à fiscalização. Cada uma dessas atividades é distinta das outras, com características próprias. Mas todas se inter-relacionam e são obrigatórias para o titular, já que a Lei nº 11.445/07, alterada pela Lei nº 14.026/2020, fixa expressamente no art. 9º as ações relativas à titularidade, e que serão objeto de análise em itens específicos neste texto.

### **8.1 PLANOS MUNICIPAIS DE SANEAMENTO BÁSICO**

Cabe ao titular elaborar o plano de saneamento básico. Esse dispositivo foi ampliado para incluir a função de estabelecer metas e indicadores de desempenho e mecanismos de aferição de resultados, a serem obrigatoriamente observados na execução dos serviços prestados de forma direta ou por concessão, o que se refere à eficiência na prestação dos serviços, que por sua vez está diretamente relacionada à universalização.

Trata-se de uma inovação importante, pois não é apenas aplicável aos contratos, que de resto já possuíam essas condições na própria Lei de Saneamento e por força da Lei nº 8.987/1995, que dispõe sobre o regime de concessão e permissão da prestação de serviços públicos previstos no art. 175 da Constituição Federal. Agora, de forma explícita, passa a ter validade para os serviços prestados de forma direta, isto é, mediante órgão ou entidade de sua administração direta ou indireta, inclusive consórcio público do qual participe<sup>101</sup>.

Observe-se que essa atividade de planejamento se liga diretamente ao artigo 19 que descreve o conteúdo mínimo do plano de saneamento básico, contemplando mecanismos de aferição do cumprimento das metas e indicadores de desempenho citados. Portanto, essa regra do artigo 9º, inciso I, é genérica e encontra seu suporte de efetivação nos incisos I a V, do artigo 19<sup>102</sup>. Este tema será desenvolvido com maior profundidade no item 11.1.

### **8.2 PRESTAÇÃO DOS SERVIÇOS**

O titular deve prestar diretamente os serviços, ou conceder a sua prestação. O Decreto nº 7.217/2010, que regulamenta a Lei nº 11.445/2007, estabelece em seu art. 38 que os serviços de saneamento básico poderão ser executados pelo titular:

<sup>100</sup> Lei nº 11.445/2007, art. 9º.

<sup>101</sup> Decreto nº 7.217/2010, art. 31, I.

<sup>102</sup> OLIVEIRA, Raul Miguel Freitas de. A titularidade dos serviços de saneamento básico na lei de atualização do marco legal do saneamento básico. In: OLIVEIRA; Carlos Roberto de; GRANZIERA, Maria Luiza Machado. Novo Marco do Saneamento Básico No Brasil. Indaiatuba: Foco, 2021, p. 168.

- ✓ diretamente, mediante órgão ou entidade de sua administração direta ou indireta, inclusive consórcio público do qual participe; ou
- ✓ mediante delegação, por meio de convênio de cooperação, a órgão ou entidade de outro ente da Federação ou a consórcio público do qual não participe, instituído para gestão associada de serviços públicos.

Em ambos os casos, cabe ao titular definir a entidade responsável pela regulação e fiscalização da prestação dos serviços públicos de saneamento básico. O novo texto da lei retirou a parte relativa à previsão dos procedimentos de atuação do órgão regulador que, presume-se, ficará a cargo do próprio órgão ou entidade reguladora definir.

### **8.3 DEFINIÇÃO DE PARÂMETROS VISANDO À GARANTIA DA SAÚDE**

Compete ao titular definir os parâmetros a serem adotados para a garantia do atendimento essencial à saúde pública, inclusive quanto ao volume mínimo *per capita* de água para abastecimento público, observadas as normas nacionais relativas à potabilidade da água.

### **8.4 DIREITOS E DEVERES DOS USUÁRIOS**

Os direitos e deveres dos usuários são matéria da regulação. Nos casos de delegação dos serviços mediante contrato, trata-se de cláusulas essenciais para obtenção e utilização do serviço<sup>103</sup>. São direitos e obrigações dos usuários<sup>104</sup>:

- ✓ receber serviço adequado;
- ✓ receber do poder concedente e da concessionária informações para a defesa de interesses individuais ou coletivos;
- ✓ obter e utilizar o serviço, com liberdade de escolha entre vários prestadores de serviços, quando for o caso, observadas as normas do poder concedente;
- ✓ levar ao conhecimento do poder público e da concessionária as irregularidades de que tenham conhecimento, referentes ao serviço prestado;
- ✓ comunicar às autoridades competentes os atos ilícitos praticados pela concessionária na prestação do serviço;
- ✓ contribuir para a permanência das boas condições dos bens públicos através dos quais lhes são prestados os serviços.
- ✓ levar ao conhecimento do Poder Público e da concessionária as irregularidades de que tenham ciência, referentes ao serviço prestado;
- ✓ comunicar às autoridades competentes os atos ilícitos praticados pela concessionária na prestação de serviços;

<sup>103</sup> Lei nº 8.987/1995, art. 23, VI.

<sup>104</sup> Lei nº 8.987/1995, art. 7º.



- ✓ contribuir para a manutenção das boas condições dos bens públicos afetados aos serviços<sup>105</sup>.

A Lei paulista nº 10.294/1999 trata da defesa dos usuários do serviço público, aplicando-se aos serviços públicos prestados por particular, mediante concessão, permissão, autorização ou qualquer outra forma de delegação, e prestados pela Administração direta e indireta.

A Lei Federal nº 13.460/2017 dispõe sobre a participação, proteção e defesa dos usuários de serviços públicos, aplicando-se à Administração direta e indireta da União, dos Estados, do Distrito Federal e dos Municípios<sup>106</sup> e aplicando-se subsidiariamente aos serviços públicos prestados por particulares<sup>107</sup>.

Essa norma estabelece as diretrizes a serem observadas por agentes públicos e prestadores de serviços públicos<sup>108</sup>; apresenta lista de direitos e deveres dos usuários<sup>109</sup>; apresenta obrigação aos órgãos e entidades prestadores da divulgação da Carta de Serviços aos Usuários, com a finalidade de informar ao usuário sobre os serviços prestados, as formas de acesso a esses serviços e seus compromissos e padrões de qualidade de atendimento ao público<sup>110</sup>; prevê atribuições de ouvidorias na matéria<sup>111</sup>; aventa a participação de usuários mediante conselhos de usuários, sem prejuízo de outras formas de participação<sup>112</sup>; prevê avaliação continuada dos serviços públicos, realizada pelos prestadores<sup>113</sup>.

## **8.5 SISTEMA DE INFORMAÇÕES**

Outra atribuição do titular consiste em implementar sistema de informações sobre os serviços públicos de saneamento básico, articulado com o Sistema Nacional de Informações em Saneamento Básico (SNIS), o Sistema Nacional de Informações sobre a Gestão dos Resíduos Sólidos (SINIR) e o Sistema Nacional de Gerenciamento de Recursos Hídricos (SINGREH), observadas a metodologia e a periodicidade estabelecidas pelo Ministério do Desenvolvimento Regional<sup>114</sup>.

Nota-se, nessa nova regra, a intenção do legislador de integrar os sistemas de informações ambientais, tendo em vista que tal articulação deve beneficiar o setor tanto na execução de ações, quanto na contribuição à produção de mais informações ambientais, com maior qualidade, resvalando na consolidação de canais propícios à transparência, participação da sociedade civil e colaboração entre os entes federativos.

Inovando ainda mais, no mesmo artigo 9º estabelece, no parágrafo único, a possibilidade de o titular dos serviços públicos receber cooperação técnica do respectivo Estado, como também

<sup>105</sup> MEDAUAR, Odete. Direito Administrativo Moderno. Belo Horizonte: Fórum, 2018, p. 127.

<sup>106</sup> Lei nº 13.460/2017, art. 1º, §1º.

<sup>107</sup> Lei nº 13.460/2017, art. 1º, §3º.

<sup>108</sup> Lei nº 13.460/2017, art. 5º.

<sup>109</sup> Lei nº 13.460/2017, arts. 6º e 8º, respectivamente.

<sup>110</sup> Lei nº 13.460/2017, art. 7º §1º.

<sup>111</sup> Lei nº 13.460/2017, art. 13.

<sup>112</sup> Lei nº 13.460/2017, art. 18.

<sup>113</sup> Lei nº 13.460/2017, art. 23.

<sup>114</sup> Lei nº 11.445/2007, art. 9º, VI.

basear-se em estudos fornecidos pelos prestadores dos serviços. Nessa segunda hipótese, supõe-se que se trata de prestação indireta por meio de concessionária. Nesse ponto a lei apenas explicitou aquilo que, normalmente, costuma ser previsto nos instrumentos contratuais de concessão, como obrigação contratual da concessionária.

No que concerne à governança e disponibilização de informação sobre o setor de saneamento, várias ações e melhorias são previstas no novo quadro jurídico, como a criação do Comitê Interministerial de Saneamento Básico (CISB) e a substituição do Sistema Nacional de Informações sobre Saneamento (SNIS) pelo Sistema Nacional de Informações em Saneamento Básico (SNISA)<sup>115</sup>, cujas informações são públicas, gratuitas, acessíveis a todos e devem ser publicadas na internet, em formato de dados abertos<sup>116</sup>.

A Lei nº 11.445, de 05 de janeiro de 2007, em seu art. 53, instituiu o Sistema Nacional de Informações em Saneamento Básico – SINISA, para o qual foram estabelecidos os seguintes objetivos essenciais:

- ✓ Coletar e sistematizar dados relativos às condições da prestação dos serviços públicos de saneamento básico;
- ✓ Disponibilizar estatísticas, indicadores e outras informações relevantes para a caracterização da demanda e da oferta de serviços públicos de saneamento básico;
- ✓ Permitir e facilitar o monitoramento e avaliação da eficiência e da eficácia da prestação dos serviços de saneamento básico.

O SINISA se constitui na evolução do atual Sistema Nacional de Informações sobre Saneamento - SNIS, com as ampliações de escala e de escopo, complementações de informações e indicadores, coletando informações junto aos titulares, prestadores e entes reguladores e fiscalizadores dos serviços públicos de saneamento básico.

Segundo consta do sítio do SNIS ([www.snis.gov.br/institucional](http://www.snis.gov.br/institucional)), acessado em março de 2021, o SINISA substituirá o atual sistema utilizado para diagnóstico do setor saneamento, o Sistema Nacional de Informações sobre Saneamento - SNIS, a partir de 2021.

## **8.6 INTERVENÇÃO E RETOMADA DA OPERAÇÃO DOS SERVIÇOS**

A intervenção e a retomada da operação dos serviços consistem em um poder discricionário dos titulares dos serviços públicos prestados sob a forma contratual, com o fim de assegurar a adequação na prestação do serviço, bem como o fiel cumprimento das normas contratuais, regulamentares e legais pertinentes<sup>117</sup>.

Segundo Mello, essa medida justifica-se quando indispensável para assegurar a continuidade dos serviços, sua normalidade ou o adequado cumprimento das obrigações assumidas pela

<sup>115</sup> Lei nº 11.445/2007, art. 53.

<sup>116</sup> Lei nº 11.445/2007, art. 53, 1º.

<sup>117</sup> Lei nº 8.987/1995, art. 32.

concessionária, por não existir outro meio mais hábil capaz de salvaguardar os aludidos interesses<sup>118</sup>.

Cabe ao titular intervir e retomar a operação dos serviços delegados, por indicação da entidade reguladora, nos casos e nas condições previstas na legislação e nos contratos. Ocorre que a Lei nº 8.987/1995 que, como já dito, dispõe sobre o regime de concessão e permissão da prestação de serviços públicos, não oferece maiores detalhes sobre o tema. Dessa forma, a intervenção associa-se a fatos ocorridos no âmbito do contrato de concessão, e que se referem aos serviços adequados, além do fiel cumprimento das normas contidas nos contratos, nos regulamentos e nas leis.

No que se refere aos serviços adequados, segundo a Lei nº 8.987/1995, trata-se do serviço que satisfaz as condições de regularidade, continuidade, eficiência, segurança, atualidade, generalidade, cortesia na sua prestação e modicidade das tarifas.<sup>119</sup>

A regularidade dos serviços indica que a sua prestação não deve sofrer alterações. A continuidade refere-se à não interrupção da prestação dos serviços. Em termos de abastecimento de água potável, o fornecimento não deve ser interrompido. No que se refere à limpeza urbana. E ao manejo de resíduos sólidos urbanos, tampouco é possível que os serviços sofram qualquer tipo de descontinuidade, pois há impactos na saúde das pessoas, nessas ocorrências. Nessa linha aplica-se a ressalva mencionada para a regularidade dos serviços, já que o fornecimento de água estará sempre condicionado à não ocorrência de eventos que possam comprometer a disponibilidade hídrica.

A segurança na prestação dos serviços implica os cuidados que a concessionária deve ter com os sistemas instalados, sobretudo com a manutenção dos equipamentos, pois qualquer falha pode causar problemas no fornecimento contratado, sobretudo nos casos de abastecimento de água e esgotamento sanitário, comprometendo a regularidade e a continuidade dos serviços, independentemente das condições climáticas. É obrigação contratual da concessionária zelar pela segurança na prestação do serviço, respondendo pelos danos que causar, conforme previsto na Constituição Federal.<sup>120</sup>

Pode-se afirmar que a atualidade na prestação dos serviços refere-se à utilização de equipamentos com tecnologias modernas voltadas, por exemplo, ao uso racional da água. A renovação dos sistemas, com vistas a evitar o desperdício do recurso, assim como a manutenção dos equipamentos, são fatores preponderantes para garantir a observância do princípio. No caso do esgotamento sanitário, novas tecnologias de tratamento e a possibilidade de reúso dos efluentes prevista na Lei nº 11.445/2007<sup>121</sup>, são formas de inovar na prestação dos serviços, garantindo a sua atualidade.

A generalidade encontra-se associada ao atendimento de todos, de acordo com as necessidades. A cortesia por parte dos prestadores dos serviços públicos refere-se à urbanidade

<sup>118</sup> MELLO, Celso Antônio Bandeira de. Curso de Direito Administrativo. 30ª. Ed. São Paulo: Malheiros, 2013, pg. 748.

<sup>119</sup> Lei nº 8.987/95, art. 6º, § 1º.

<sup>120</sup> CF/88, art. 37, § 6º.

<sup>121</sup> Lei nº 11.445/2007, art. 3º, I, b.

no tratamento dos usuários, na prontidão no atendimento às demandas, na informação de problemas e falhas e no encaminhamento de soluções.

A modicidade tarifária decorre da própria regulação do serviço. É a norma da concessão, imposta no edital de licitação e no respectivo contrato, que definirá os parâmetros para o cálculo da tarifa, suas revisões e reajustes.

Finalmente, a eficiência dos serviços refere-se à qualidade da sua prestação, por parte da concessionária. A eficiência pode ser indicada, para o caso em tela, como o cumprimento do conjunto de obrigações relacionadas com a prestação dos serviços e das metas fixadas.

O Decreto nº 7.217/2010, que regulamentou a Lei nº 11.445/2007, estabelece em seu art. 39, § 2º, que é condição de validade para a celebração de contratos de concessão e de programa cujos objetos sejam a prestação de serviços de saneamento básico que as normas prevejam, entre outros itens, as hipóteses de intervenção e de retomada dos serviços<sup>122</sup>.

Isso significa que, além do serviço adequado, o contrato de concessão deverá conter as hipóteses de intervenção e retomada dos serviços, ou seja, caberá ao titular dos serviços inserir essa regra quando da formulação dos editais de licitação. Assim, fica garantida a validade contrato, permitindo-se a sua celebração.

No que se refere ao procedimento, o qual deverá ser concluído no prazo de até cento e oitenta dias, sob pena de considerar-se inválida a intervenção<sup>123</sup>, a Lei nº 8.987/1995 dispõe que a intervenção far-se-á por decreto do poder concedente, que conterá a designação do interventor, o prazo da intervenção e os objetivos e limites da medida<sup>124</sup>.

Uma vez declarada a intervenção, o poder concedente deverá, no prazo de trinta dias, instaurar procedimento administrativo para comprovar as causas determinantes da medida e apurar responsabilidades, assegurado o direito de ampla defesa. Como se pode verificar, trata-se de procedimento administrativo cujos pressupostos encontram-se na Constituição Federal<sup>125</sup>, na Lei federal nº 9784/1999, que regula o processo administrativo no âmbito da Administração Pública Federal e na Lei estadual de São Paulo nº 10.177/1998, que regula o processo administrativo no âmbito da Administração Pública Estadual.

Na hipótese de se comprovar que a intervenção não observou os pressupostos legais e regulamentares será declarada sua nulidade, o serviço deve ser imediatamente devolvido à concessionária, sem prejuízo de seu direito à indenização<sup>126</sup>. Ao final da intervenção, se não for extinta a concessão, a administração do serviço será devolvida à concessionária, precedida de prestação de contas pelo interventor, que responderá pelos atos praticados durante a sua gestão<sup>127</sup>.

<sup>122</sup> Decreto nº 7.217/2010, art. 39, § 2º, IV.

<sup>123</sup> Lei nº 8.987/1995, art. 33, § 2º.

<sup>124</sup> Lei nº 8.987/1995, art. 32, parágrafo único.

<sup>125</sup> CF/88, art. 5º, LV.

<sup>126</sup> Lei nº 8.987/1995, art. 33, § 1º.

<sup>127</sup> Lei nº 8.987/1995, art. 34.

## 9. A GOVERNANÇA NAS REGIÕES METROPOLITANAS

Antes de tratar especificamente da governança interfederativa, objeto do Estatuto da Metr pole e tamb m da Lei n  11.445/2007, ser  feita uma breve abordagem desse conceito.

O termo governan a vem sendo utilizado n o apenas no setor privado, mas tamb m no setor p blico, como uma ferramenta a ser adotada quando o consenso   necess rio. O conceito de governan a foi definido inicialmente pela Comiss o sobre Governan a Global, instituída pela Organiza o das Na es Unidas (ONU) no in cio dos anos 1990. Trata-se do processo por meio do qual atores estatais e n o estatais interagem para conceber e implementar pol ticas p blicas no  mbito de um dado conjunto de regras informais que moldam e s o moldadas pelo poder <sup>128</sup>.

A ideia da governan a n o se limita a arranjos institucionais no  mbito de uma organiza o. Tampouco se refere apenas a constituir mecanismos internos que produzam resultados mais efetivos em diversos aspectos, como transpar ncia, controle e fiscaliza o. Embora esses aspectos sejam relevantes, a governan a vai al m e compreende tr s pontos essenciais<sup>129</sup>:

- ✓ a governan a   meio e processo capaz de produzir resultados eficazes que, no caso do saneamento b sico, consiste na efetiva melhoria dos servi os de saneamento b sico, com impactos positivos na sa de e no meio ambiente, sobretudo nos recursos h dricos;
- ✓ na governan a   fundamental a participa o ampliada, compreendendo, no caso do saneamento, al m do Estado e Munic pios, os  rg os e entidades, p blicas e privadas, prestadoras dos servi os e, no segmento da participa o e controle social, as organiza es n o governamentais, a comunidade cient fica e as associa es;
- ✓ sua a o se desenvolve na busca do consenso e da persuas o nas rela es e a es, muito mais do que a coer o ou a obriga o de fazer.

Construir a governan a interfederativa, no caso do saneamento b sico,   estabelecer novas formas de organiza o interna e processos de participa o e tomada de decis es. Muitas vezes   preciso mudar culturas, comportamentos e atitudes. O sentido da governan a   criar um ambiente em que seja poss vel aos v rios atores discutir quest es e problemas complexos, buscando, em conjunto, solu es acordadas e efetivas.

Pode-se indicar como eixos centrais das discuss es entre os entes federados – Estados e Munic pios - o respeito  s diferen as, a confian a entre os membros e os atores envolvidos e a transpar ncia.

Como par metro a ser observado, cita-se o trabalho elaborado no  mbito do Tribunal de Contas da Uni o (TCU), no qual se menciona a governan a no setor p blico como o conjunto de mecanismos de lideran a, estrat gia e controle postos em pr tica para avaliar, direcionar e

<sup>128</sup> BANCO INTERNACIONAL PARA RECONSTRU O E DESENVOLVIMENTO/BANCO MUNDIAL. Relat rio de Desenvolvimento Mundial. Governan a e a Lei, p. 3. Grupo Banco Mundial, 2017. Dispon vel em:

<https://openknowledge.worldbank.org/bitstream/handle/10986/25880/210950ovPT.pdf?sequence=15&isAllowed=y> Acesso: 17 fev. 2021.

<sup>129</sup> GON ALVES, Alcindo; COSTA, Jose Augusto Fontoura, Governan a Global e Regimes Internacionais, Ci ncias Humanas e Sociais. S o Paulo: Almedina, 2011, p. 53.

monitorar a atuação da gestão, com vistas à condução de políticas públicas e à prestação de serviços de interesse da sociedade. A governança, dessa forma, está relacionada a três funções básicas<sup>130</sup>:

- ✓ avaliar o ambiente, os cenários, o desempenho e os resultados atuais e futuros;
- ✓ direcionar e orientar a preparação, a articulação e a coordenação de políticas e planos, alinhando as funções organizacionais às necessidades das partes interessadas e assegurando o alcance dos objetivos estabelecidos; e
- ✓ monitorar os resultados, o desempenho e o cumprimento de políticas e planos, confrontando-os com as metas estabelecidas e as expectativas das partes interessadas.

A Lei nº 13.089/2015 instituiu o Estatuto da Metrópole, estabelecendo diretrizes gerais para o planejamento, a gestão e a execução das funções públicas de interesse comum em regiões metropolitanas e em aglomerações urbanas. Além disso, institui normas gerais sobre o plano de desenvolvimento urbano integrado e outros instrumentos de governança interfederativa, assim como critérios para o apoio da União a ações que envolvam governança interfederativa no campo do desenvolvimento urbano. A governança interfederativa, mencionada nessa norma, é justamente a articulação e a cooperação que devem ocorrer, em regiões metropolitanas.

Pode-se considerar que um dos propósitos mais desafiantes da Lei nº 13.089/2015 consiste em lançar as primeiras sementes relacionadas à governança interfederativa no campo do desenvolvimento urbano<sup>131</sup>, que se conecta totalmente com o saneamento básico.

Com a nova definição da titularidade dos serviços de saneamento básico, não será possível avançar no desenvolvimento das ações necessárias, quando ocorrer a hipótese de interesse comum, sem tratar da governança.

---

<sup>130</sup> TRIBUNAL DE CONTAS DA UNIÃO (TCU). Governança pública: referencial básico de governança aplicável a órgãos e entidades da administração pública e ações indutoras de melhoria. Brasília: TCU, Secretaria de Planejamento, Governança e Gestão, 2014, pg. 42. Disponível em: <https://portal.tcu.gov.br/biblioteca-digital/governanca-publica-referencial-basico-de-governanca-aplicavel-a-orgaos-e-entidades-da-administracao-publica-e-acoes-indutoras-de-melhoria.htm> Acesso: 17 fev. 2021.

<sup>131</sup> SALEME, Edson Ricardo. Comentários ao Estatuto da Cidade. Belo Horizonte: Arraes, 2018, p. 239.

## 10. FORMAS DE PRESTAÇÃO DE SERVIÇOS

O titular dos serviços de saneamento básico<sup>132</sup> poderá prestar os serviços de saneamento básico mediante os modelos institucionais a seguir relacionados:

- ✓ administração direta concentrada: refere-se à prestação dos serviços por intermédio de órgão do titular dos serviços, facultada a contratação de terceiros no regime da Lei nº 14.133/2021, nova Lei de Licitações e Contratos Administrativos, que revogou a Lei nº 8.666/1993;
- ✓ administração direta descentralizada: refere-se à criação por lei, de uma pessoa jurídica com finalidade específica para prestar um serviço público, em geral autarquia, empresa pública ou sociedade de economia mista que integre a administração do titular. Nesse caso ocorre delegação dos serviços, por meio de lei;
- ✓ administração indireta, em que o titular delega os serviços por contrato de concessão ou permissão, mediante licitação prévia na modalidade concorrência pública, no regime da Lei nº 14.133/2021;

Cabe destacar que possibilidade de gestão associada de serviços públicos, mediante contrato de programa foi vedada no novo marco regulatório do saneamento básico.

Nos termos do art. 10 da Lei nº 11.445/2007, com a nova redação dada pela Lei nº 14.026/2020, a prestação dos serviços públicos de saneamento básico por entidade que não integre a administração do titular depende da celebração de contrato de concessão, mediante prévia licitação, nos termos do art. 175 da Constituição Federal, vedada a sua disciplina mediante contrato de programa, convênio, termo de parceria ou outros instrumentos de natureza precária.

Os contratos de programa em vigor, quando estiverem regulares, permanecem vigentes até o advento do seu termo contratual<sup>133</sup>.

### 10.1 SERVIÇOS PRESTADOS DIRETAMENTE, PELO MUNICÍPIO

Quando os serviços são prestados por órgão da prefeitura ou por empresa pública ou ainda autarquia municipal, a delegação dos serviços ocorre por lei. Nesses modelos, não há contrato, metas, prazos, nem uma relação entre a tarifa, o custeio e os investimentos necessários. Mas os prestadores dos serviços têm a obrigação de observar o PMSB, competindo à Agência Reguladora que recebeu delegação do município verificar o cumprimento desse plano.

As revisões tarifárias a serem realizadas pela Agência Reguladora nos casos de prestação direta ou indireta (autarquia ou empresa municipal), não se baseiam em um contrato com as condições e parâmetros claramente fixados, como ocorre no caso das empresas estaduais – contrato de programa, vedados pela lei, mas mantidos aqueles em vigor – e dos prestadores privados – contrato de concessão.

<sup>132</sup> Decreto nº 7217/2010, art. 38.

<sup>133</sup> Lei nº 11.445/2007, art. 10, § 3º.

Nesses casos, as decisões sobre a revisão tarifária dos serviços prestados pelos municípios resvalam para um vazio normativo, dificultando qualquer tentativa de instituir um modelo de financiamento da proteção de mananciais a partir da tarifa. É necessário que a norma de regulação institua fórmulas paramétricas que permitam os cálculos necessários e objetivos, e que possam tratar do financiamento das ações necessárias, como a proteção dos mananciais, incluindo parte desses custos na tarifa.

Cabe destacar que a ARES-PCJ editou a Resolução nº 115/2015, que fixa uma normativa sobre condições, procedimentos e metodologia de cálculo das tarifas a serem observados pelos prestadores dos serviços públicos de abastecimento de água e esgotamento sanitário, exceto aqueles com contratos de concessão e de parceria público-privada, nos municípios associados à Agência Reguladora PCJ, quando da solicitação de reajuste e revisão tarifária.

## **10.2 SERVIÇOS PRESTADOS MEDIANTE CONTRATO**

Os serviços cuja prestação é regida por contrato referem-se à prestação de forma indireta, mediante concessão ou permissão, sempre precedida de licitação.

A concessão de serviço público consiste na delegação de sua prestação, feita pelo poder concedente, mediante licitação, na modalidade concorrência ou diálogo competitivo, a pessoa jurídica ou consórcio de empresas que demonstre capacidade para seu desempenho, por sua conta e risco e por prazo determinado<sup>134</sup>.

A concessão de serviço público precedida da execução de obra pública refere-se à construção, total ou parcial, conservação, reforma, ampliação ou melhoramento de quaisquer obras de interesse público, delegados pelo poder concedente, mediante licitação, na modalidade concorrência ou diálogo competitivo, a pessoa jurídica ou consórcio de empresas que demonstre capacidade para a sua realização, por sua conta e risco, de forma que o investimento da concessionária seja remunerado e amortizado mediante a exploração do serviço ou da obra por prazo determinado<sup>135</sup>.

A permissão de serviço público consiste na delegação, a título precário, mediante licitação, da prestação de serviços públicos, feita pelo poder concedente à pessoa física ou jurídica que demonstre capacidade para seu desempenho, por sua conta e risco<sup>136</sup>.

Os contratos de programa, previstos na lei anterior, foram vedados, não mais cabendo a possibilidade de contratação sem prévio processo licitatório. Cabe salientar que essa nova regra não impede de empresas estatais venham a participar de licitações com vistas a celebrar contratos de concessão. O que está vedada é a possibilidade de celebração de contratos de programa, ou mesmo qualquer outra modalidade, sem licitação prévia.

Quando a delegação se realiza mediante contratos, esses instrumentos têm como objetivo detalhar as regras da prestação dos serviços, os prazos, a política tarifária, as obrigações de cada

<sup>134</sup> Lei nº 8.97/1995, art. 2º, II.

<sup>135</sup> Lei nº 8.97/1995, art. 2º, III.

<sup>136</sup> Lei nº 8.97/1995, art. 2º, IV.



parte, entre outros aspectos, como o estabelecimento de metas progressivas e graduais de expansão dos serviços, de qualidade, de eficiência e de uso racional da água, da energia e de outros recursos naturais, em conformidade com os serviços a serem prestados.

São condições de validade dos contratos que tenham por objeto a prestação de serviços públicos de saneamento básico, entre outras, as condições de sustentabilidade e equilíbrio econômico-financeiro da prestação dos serviços, em regime de eficiência, o sistema de cobrança e a composição de taxas e tarifas, a sistemática de reajustes e de revisões de taxas e tarifas e política de subsídios<sup>137</sup>.

Nos termos do art. 10-B da Lei nº 11.445/2007, os contratos em vigor, incluídos aditivos e renovações, autorizados nos termos da Lei, bem como aqueles provenientes de licitação para prestação ou concessão dos serviços públicos de saneamento básico, estarão condicionados à comprovação da capacidade econômico-financeira da contratada, por recursos próprios ou por contratação de dívida, com vistas a viabilizar a universalização dos serviços na área licitada até 31 de dezembro de 2033. A lei estabelece de forma clara a necessidade de capacidade econômico-financeira por parte do prestador, para que se possa garantir a viabilização da universalização dos serviços de saneamento básico.

Na mesma linha de buscar a garantia do alcance da universalização dos serviços, a lei dispõe que os contratos de prestação dos serviços públicos de saneamento básico deverão definir metas de universalização que garantam o atendimento de 99% (noventa e nove por cento) da população com água potável e de 90% (noventa por cento) da população com coleta e tratamento de esgoto até 31 de dezembro de 2033, assim como metas quantitativas de não intermitência do abastecimento, de redução de perdas e de melhoria dos processos de tratamento<sup>138</sup>. Essa regra, embora mencione os contratos, refere-se na verdade à formulação dos editais de licitação, atribuição que pertence ao titular dos serviços.

Além das concessões previstas na Lei nº 8.987/1995, cabe destacar as Parcerias Público-Privadas (PPP), objeto da Lei nº 11.079/2004. Trata-se de contratos de concessão, porém com características específicas, aplicando-se a elas o regime jurídico das concessões previstos na Lei nº 8.987/1995.

Segundo essa norma, em seu art. 2º, parceria público-privada é o contrato administrativo de concessão, na modalidade patrocinada ou administrativa. A Concessão patrocinada é a concessão de serviços públicos ou de obras públicas de que trata a Lei nº 8.987/1995, quando envolver, adicionalmente à tarifa cobrada dos usuários, contraprestação pecuniária do parceiro público ao parceiro privado. A Concessão administrativa é o contrato de prestação de serviços de que a Administração Pública seja a usuária direta ou indireta, ainda que envolva execução de obra ou fornecimento e instalação de bens.

<sup>137</sup> Lei nº 11.445/2007, art. 11.

<sup>138</sup> Lei nº 11.445/2007, art. 11-B.

Aplica-se a adoção desse tipo de contrato quando o valor do contrato for superior a R\$ 10.000.000,00 (dez milhões de reais); quando período de prestação do serviço seja superior a 5 (cinco) anos; não podendo ter como objeto único o fornecimento de mão-de-obra, o fornecimento e instalação de equipamentos ou a execução de obra pública.

Nos termos do art. 10-B da Lei nº 11.445/2007, os contratos em vigor, incluídos aditivos e renovações, autorizados nos termos da Lei, bem como aqueles provenientes de licitação para prestação ou concessão dos serviços públicos de saneamento básico, estarão condicionados à comprovação da capacidade econômico-financeira da contratada, por recursos próprios ou por contratação de dívida, com vistas a viabilizar a universalização dos serviços na área licitada até 31 de dezembro de 2033, nos termos do § 2º do art. 11-B, que dispõe que os contratos firmados por meio de procedimentos licitatórios que possuam metas diversas daquelas previstas no caput deste artigo, inclusive contratos que tratem, individualmente, de água ou de esgoto, permanecerão inalterados nos moldes licitados, e o titular do serviço deverá buscar alternativas para atingir as metas definidas no caput deste artigo, incluídas as seguintes:

- ✓ prestação direta da parcela remanescente
- ✓ licitação complementar para atingimento da totalidade da meta;
- ✓ aditamento de contratos já licitados, incluindo eventual reequilíbrio econômico-financeiro, desde que em comum acordo com a contratada

A lei também estabeleceu que a metodologia para comprovação da capacidade econômico-financeira da contratada será regulamentada por decreto do Poder Executivo no prazo de 90 (noventa) dias. Nessa linha, a Portaria nº 2.069/2020 dispõe sobre a Consulta Pública a respeito da metodologia para comprovação dessa capacidade econômico-financeira prevista no art. 10-B da Lei nº 11.445/2007. Essa consulta teve sua abertura 31/07/2020 e encerramento em 21/08/2020. Aguarda-se, pois, a edição do respectivo decreto.

## 11. PLANEJAMENTO: RELEVÂNCIA

O planejamento dos serviços de saneamento básico consiste no conjunto de atividades atinentes à identificação, qualificação, quantificação, organização e orientação de todas as ações, públicas e privadas, por meio das quais o serviço público deve ser prestado ou colocado à disposição de forma adequada<sup>139</sup>. De todas as funções inerentes ao saneamento básico, a cargo do titular, o planejamento é o único não passível de delegação.

O processo de planejamento do saneamento básico envolve a elaboração, entre outros, de:

- ✓ Plano Nacional de Saneamento Básico, elaborado pela União;
- ✓ Planos Municipais de Saneamento Básico.

No âmbito federal, o Plano Nacional de Saneamento Básico (PLANSAB) deve ser compatível com os planos de recursos hídricos de bacias hidrográficas<sup>140</sup>, destacando-se os seguintes conteúdos<sup>141</sup>:

- ✓ diretrizes e orientações para o equacionamento dos condicionantes de natureza político-institucional, legal e jurídica, econômico-financeira, administrativa, cultural e tecnológica com impacto na consecução das metas e objetivos estabelecidos;
- ✓ proposição de programas, projetos e ações necessários para atingir os objetivos e as metas da política federal de saneamento básico, com identificação das fontes de financiamento, de forma a ampliar os investimentos públicos e privados no setor;
- ✓ diretrizes para o planejamento das ações de saneamento básico em áreas de especial interesse turístico;
- ✓ mecanismos e procedimentos, incluindo indicadores numéricos, para avaliação sistemática da eficiência e eficácia das ações programadas;
- ✓ ações da União relativas ao saneamento básico nas áreas indígenas, nas reservas extrativistas da União e nas comunidades quilombolas;
- ✓ proposta de revisão de competências setoriais dos diversos órgãos e entidades federais que atuam no saneamento ambiental, visando racionalizar a atuação governamental.

A finalidade do Plano Nacional de Saneamento Básico - PLANSAB é estabelecer um conjunto de diretrizes, metas e ações para o alcance de níveis crescentes dos serviços de saneamento básico no território nacional e a sua universalização<sup>142</sup>. Segundo o Ministério do Desenvolvimento Regional (MDR), o Plano Nacional de Saneamento Básico (PLANSAB) consiste no planejamento integrado do saneamento básico, considerando seus quatro componentes: abastecimento de água potável, esgotamento sanitário, coleta de lixo e manejo

<sup>139</sup> Decreto nº 7.217/2010, art. 2º, I.

<sup>140</sup> Decreto nº 7.217/2010, art. 57, § 1º.

<sup>141</sup> Lei nº 11.445/2007, art. 52, I, e Decreto nº 7.217/2010, art. 60.

<sup>142</sup> Decreto nº 8.141/2013, revogado pelo Decreto nº 10.473/2020.

de resíduos sólidos e drenagem e manejo das águas pluviais urbanas, e possui o horizonte de 2019 a 2033<sup>143</sup>.

### **11.1 FISCALIZAÇÃO DO CUMPRIMENTO DO PMSB**

Em termos da lei de saneamento, um ponto importante a ressaltar refere-se à atribuição da entidade reguladora e fiscalizadora dos serviços na verificação do cumprimento dos planos de saneamento por parte dos prestadores de serviços, na forma das disposições legais, regulamentares e contratuais<sup>144</sup>. Na mesma linha, o Decreto nº 7.217/2010 estabelece que o disposto no plano de saneamento básico é vinculante para o Poder Público que o elaborou e para os delegatários dos serviços públicos de saneamento básico<sup>145</sup>.

Quando a prestação dos serviços é realizada por meio de um modelo institucional baseado em contrato de concessão, as metas e mecanismos de aferição de seu cumprimento, assim como a equação econômico-financeira do contrato estão definidas. É certo que o contrato deve espelhar o conteúdo do Plano de Saneamento. Mas nesses casos, o ente regulador, ao proceder à revisão tarifária ou ao controle do cumprimento das metas terá muito mais instrumentos de avaliação.

Nos casos de prestação direta pelo município, isto é, por intermédio de departamentos, ou direta por descentralização, ou seja, por autarquias ou empresas municipais, não há contrato. O Plano Municipal de Saneamento Básico, dessa forma, é o único instrumento capaz de balizar e viabilizar qualquer tipo de controle sobre o cumprimento de metas. Daí a importância de frisar que a Lei nº 11.445/2007 estabelece expressamente essa competência dos entes reguladores.

### **11.2 CONTEÚDO DOS PLANOS MUNICIPAIS DE SANEAMENTO BÁSICO (PMSB)**

No âmbito local, os planos municipais de saneamento básico deverão ser compatíveis com os planos das bacias hidrográficas e com planos diretores dos Municípios em que estiverem inseridos, ou com os planos de desenvolvimento urbano integrado das unidades regionais por eles abrangidas<sup>146</sup>, e devem apresentar o seguinte conteúdo:

- ✓ diagnóstico da situação e de seus impactos nas condições de vida, utilizando sistema de indicadores de saúde, epidemiológicos, ambientais, inclusive hidrológicos, e socioeconômicos e apontando as causas das deficiências detectadas;
- ✓ metas de curto, médio e longo prazos, com o objetivo de alcançar o acesso universal aos serviços, admitidas soluções graduais e progressivas e observada a compatibilidade com os demais planos setoriais;

<sup>143</sup> AGERSA. Plano Nacional de Saneamento Básico. Versão de 7 mar. 2019. Disponível em [http://www.agerba.ba.gov.br/wp-content/uploads/2019/03/Versaoatualizada07mar2019\\_consultapublica.pdf](http://www.agerba.ba.gov.br/wp-content/uploads/2019/03/Versaoatualizada07mar2019_consultapublica.pdf) Acesso: 23 abr..2021.

<sup>144</sup> Lei nº 11.445/2007, art. 20, parágrafo único.

<sup>145</sup> Decreto nº 7.217/2010, art. 25, § 5º.

<sup>146</sup> Lei nº 11.445/2007, art. 19 § 3º.

- ✓ programas, projetos e ações necessários para atingir os objetivos e as metas, de modo compatível com os respectivos planos plurianuais e com outros planos governamentais correlatos, identificando possíveis fontes de financiamento;
- ✓ ações para situações de emergências e contingências; e
- ✓ mecanismos e procedimentos para avaliação sistemática da eficiência e eficácia das ações programadas.

Esse conteúdo é abrangente e deve ser analisado à luz do principal objetivo das Diretrizes Nacionais para o Saneamento Básico, que é a universalização dos serviços, apesar de todos os entraves existentes. Nesse sentido, o Plano de Saneamento é o instrumento que pode viabilizar, de fato, um avanço na situação de cada Município, pois as ações a serem empreendidas deverão pautar-se em seu conteúdo. Para tanto, deve mapear as dificuldades e apontar caminhos, seja de natureza técnica, seja de ordem institucional.

### **11.3 RELAÇÃO ENTRE OS PLANOS MUNICIPAIS DE SANEAMENTO BÁSICO, OS PLANOS DE BACIA HIDROGRÁFICA E OS PLANOS DIRETORES**

A gestão dos recursos hídricos constitui elemento fundamental na própria prestação do serviço de saneamento básico, sendo imprescindível para as prestadoras dos serviços de abastecimento de água (e seu prévio tratamento) a disponibilidade hídrica para a captação de sua matéria prima. A Lei nº 9.433/1997, marco legal da gestão dos recursos hídricos no País, estabelece que a água é um bem de domínio público e recurso natural limitado, dotado de valor econômico, e sua gestão tem como uma de suas prioridades o atendimento do consumo humano em caso de escassez e a garantia de disponibilidade hídrica às gerações atual e futuras.

A Lei nº 11.445/2007 tem como princípio fundamental a universalização de acesso à água e sua integralidade. A garantia do acesso à água de qualidade é, portanto, uma atribuição do Estado, consubstanciando-se em serviço público essencial destinado a satisfação de necessidades essenciais e condição para implementação da saúde pública<sup>147</sup>.

As atividades de planejamento e gerenciamento de recursos hídricos são geralmente motivadas pela percepção de que há problemas para resolver e oportunidades para obter aumento dos benefícios do uso de água e do território<sup>148</sup>. O planejamento seria a forma de conciliar recursos escassos com necessidades abundantes. Trata-se de uma função técnica que demanda um esforço de previsão, de harmonização e de programação, além da implementação de ações. É o que se pode chamar de gerenciamento, e que se aplica aos Planos Municipais de Saneamento Básico.

Antes que qualquer plano possa ser desenvolvido, os objetivos devem estar inseridos em um acordo: quais usos serão protegidos, quais índices de qualidade serão buscados, quais compromissos devem ser acertados entre os usos conflitantes. Conhecidos os objetivos, e tendo

<sup>147</sup> PRADO, Ivan Pereira; MENEGUIN, Fernando. Os serviços de saneamento básico, sua regulação e o federalismo brasileiro. Disponível em: <https://www12.senado.leg.br/publicacoes/estudos-legislativos/tipos-de-estudos/textos-para-discussao/td248> 16 mar. 2021.

<sup>148</sup> LOUCKS, Daniel P.; VAN BEEK, Eelco. Water resources systems planning and management: a introduction to methods, models and applications. UNESCO, 2005. Disponível em: <http://unesdoc.unesco.org/images/0014/001434/143430e.pdf> Acesso: 16 mar. 2021.

havido consenso, é necessário buscar um caminho para realizá-los. Por essa razão, há a necessidade de traçar diretrizes de implementação do plano, buscando estratégias factíveis e acordadas entre todos os atores envolvidos, garantida a participação da sociedade civil, para que os instrumentos e demais ações propostas possam ser implementadas. E sobretudo ajustar os meios de acesso aos recursos financeiros necessários à implementação das medidas definidas em comum acordo.

Há uma relação intrínseca entre União e Estados, responsáveis pela gestão das águas e pela implementação dos instrumentos de gestão das políticas de águas, e os Municípios, a quem compete o ordenamento territorial e a atuação como titulares de serviços de saneamento básico que, se não prestados de forma adequada, de acordo com as características regionais, são os principais agentes causadores da poluição hídrica, com riscos à saúde e pressionando o Sistema Único de Saúde (SUS).

A elaboração do plano de bacia hidrográfica, por sua vez, deve considerar a situação de cada município e os estudos realizados em âmbito local para a elaboração de seus próprios instrumentos de planejamento municipal, identificando aqueles que, por exemplo, possuem assentamentos irregulares no entorno de mananciais e, ainda, não tratam seus esgoto e que não prestam de forma correta os serviços de limpeza urbana, manejo de resíduos sólidos e drenagem urbana. Para tanto, a articulação entre os técnicos deve ser sistemática. Trata-se, em realidade, de um trabalho de mão dupla.

A Resolução do Conselho Nacional de Recursos Hídricos (CNRH) nº 145/2012, norma que estabelece as diretrizes para a elaboração de Planos de Recursos Hídricos de Bacias Hidrográficas, regulamentando a Lei nº 9.433/1997 nesse aspecto, ao tratar da articulação para harmonização do plano de recursos hídricos da bacia com outros planos e estudos, dispõe que os planos de bacia devem considerar os demais planos, programas, projetos e estudos existentes relacionados à gestão ambiental, aos setores usuários, ao desenvolvimento regional, ao uso do solo, à gestão dos sistemas estuarinos e zonas costeiras, incidentes na área de abrangência das respectivas bacias hidrográficas<sup>149</sup>.

Indiretamente, a norma menciona temas relacionados com a competência dos municípios, como o uso do solo e mesmo os setores usuários, pois o saneamento é um importante usuário da água. Mas não fica explícita a relação intrínseca entre os impactos que o mau planejamento do uso do solo e a prestação deficiente dos serviços de saneamento básico causam na qualidade dos recursos hídricos.

Além disso, a citada resolução menciona a palavra saneamento apenas quando trata do conteúdo do diagnóstico da situação dos recursos hídricos, que deverá incluir, entre outros, a avaliação do saneamento ambiental<sup>150</sup>. A Lei nº 9.433/1997 é bastante clara nessa matéria, ao dispor que na implementação da Política Nacional de Recursos Hídricos, os Poderes Executivos do Distrito Federal e dos municípios promoverão a integração das políticas locais de

<sup>149</sup> Resolução CNRH nº 145/2012, art. 8º.

<sup>150</sup> Resolução CNRH nº 145/2012, art. 11, III.

saneamento básico, de uso, ocupação e conservação do solo e de meio ambiente com as políticas federal e estaduais de recursos hídricos<sup>151</sup>.

Os planos de recursos hídricos constituem instrumentos técnicos que abordam um espaço determinado: a bacia hidrográfica, cuja delimitação deve ser especificada no ato de criação do respectivo comitê de bacia hidrográfica - plano de bacia hidrográfica - responsável por sua gestão, um Estado da Federação - plano estadual de recursos hídricos - ou ainda o território nacional - plano nacional de recursos hídricos. Os planos de bacia hidrográfica estão sob a responsabilidade dos órgãos e entidades federais e estaduais, de acordo com o domínio do curso de água principal.

Trata-se, dessa forma, do instrumento orientador das ações a serem realizadas na bacia hidrográfica, com vistas, em última análise, à melhoria da qualidade e quantidade do recurso. Na Política Nacional de Recursos Hídricos fixou-se, como norma jurídica, que o Plano de Recursos Hídricos é o instrumento que vem em primeiro lugar, por sua importância<sup>152</sup>.

No âmbito municipal, ou seja, em cada município que forma o território da bacia hidrográfica, é obrigatória a elaboração de um Plano Municipal de Saneamento Básico. Esse instrumento possui um foco de busca da universalização e melhoria da qualidade dos serviços. Como uma forma lógica de fazer a conexão entre os dois instrumentos de planejamento, a Lei nº 11.445/2007 determina que os planos de saneamento básico deverão ser compatíveis com os planos das bacias hidrográficas em que estiverem inseridos<sup>153</sup>.

Trata-se, no âmbito do saneamento básico, da única disposição legal que expressamente coloca o plano de recursos hídricos da bacia hidrográfica como um instrumento a ser observado pelos municípios. Essa questão é relevante na medida em que as Diretrizes Nacionais para o Saneamento Básico tratam de serviços públicos que são, em sua essência, estreitamente relacionados com os recursos hídricos, muito além constituir um setor usuário da água, submetido à obtenção de outorgas de direito de uso de recursos hídricos e à cobrança pelo uso da água<sup>154</sup>.

## **11.4 ARRANJO INSTITUCIONAL PARA A IMPLEMENTAÇÃO DO PLANO MUNICIPAL DE SANEAMENTO BÁSICO**

### **11.4.1 Identificação dos atores**

No Plano Municipal de Saneamento Básico, é necessário estabelecer um processo de governança acerca da sua implementação. Tanto nos planos de bacia hidrográfica, como nos planos municipais de saneamento básico, as ações propostas referem-se a temas diversos, a serem realizadas por atores distintos. Por isso é importante que o plano contenha estratégias de implementação, com vistas ao alcance da eficiência e eficácia das ações propostas.

<sup>151</sup> Lei nº 9.433/1997, art. 31.

<sup>152</sup> POMPEU, Cid Tomanik. Direito de águas no Brasil. 2. ed. São Paulo: Revista dos Tribunais, 2010. p. 234.

<sup>153</sup> Lei nº 11.445/2007, art. 19, § 3º.

<sup>154</sup> GRANZIERA, Maria Luiza Machado; JEREZ, Daniela Malheiros. Implementação de Políticas Públicas: desafios para integração dos planos diretores, de saneamento básico e de bacia hidrográfica. Revista Brasileira de Políticas Públicas, Brasília, v. 9, n. 3 p.230-248, 2019.

No âmbito dos municípios, várias são as secretarias municipais envolvidas com a implementação do plano de saneamento: planejamento, obras, saúde, meio ambiente, serviços, educação e outras, de acordo com a organização político-administrativa de cada município.

Somente se houver um sistema de articulação permanente entre essas secretarias municipais, para compreender com exatidão o âmbito e os limites da participação de cada uma delas, haverá êxito na implementação e o plano poderá ser considerado como um diferencial em relação à qualidade, não apenas dos serviços públicos de saneamento e de desenvolvimento urbano, mas também dos recursos hídricos do entorno do território, com importantes rebatimentos na saúde e bem-estar da população.

Além disso, muitas ações a serem implementadas necessitam de apoio financeiro ou técnico de outros entes, seja o Estado, seja a União, seja um organismo de fomento. Dessa forma, é necessário mapear os atores envolvidos em todas as etapas de implementação do Plano Municipal de Saneamento Básico.

O mesmo se pode dizer do plano de bacia hidrográfica. O plano de ações, que indica o rol de atividades a serem desenvolvidas em curto, médio e longo prazos, diz respeito à atuação de inúmeros atores, inclusive os municípios localizados nesse espaço geográfico. Na sua implementação, por exemplo, no que diz respeito às metas de racionalização de uso<sup>155</sup>, se o plano dispuser que há obrigatoriedade de implantação, pelos usuários, de programas de racionalização do uso de recursos hídricos, com metas estabelecidas nos atos de outorga, caberá aos municípios ou aos prestadores por meio de contrato, na qualidade de usuários do recurso, implantar tais metas e promover incentivos e fomentos a ações voltadas à redução de perdas e desperdícios nos sistemas urbanos de abastecimento de água.

Outro exemplo de ação que necessita de articulação para a sua implementação é a proposta de criação de áreas sujeitas a restrição de uso, com vistas à proteção dos recursos hídricos. Os parques lineares, correspondentes aos trechos urbanos dos rios, enquadram-se nessa categoria. E a competência para criá-los é dos municípios, de acordo com as diretrizes de seu plano diretor, a menos que se trate de um rio muito importante em região metropolitana. Esse sistema de decisões deve, portanto, ser construído em conjunto desde o início, mediante a comunicação, e a articulação no âmbito dos sistemas de gestão, incluindo a União, se houver corpos hídricos de domínio da União, os Estados e os Municípios. Sem o exercício da governança, dificilmente esses interesses comuns poderão tornar-se realidade<sup>156</sup>.

Os Planos Municipais de Saneamento Básico também possuem relevância na medida em que cabe a esses instrumentos tecer um diagnóstico da situação e de seus impactos nas condições de vida, utilizando sistema de indicadores sanitários, epidemiológicos, ambientais e socioeconômicos e apontando as causas das deficiências detectadas<sup>157</sup>. Nesses instrumentos, é possível identificar não apenas a situação dos serviços, mas também as dificuldades existentes

<sup>155</sup> Lei nº 9.433/97, art. 7º, IV.

<sup>156</sup> GRANZIERA, Maria Luiza Machado; JEREZ, Daniela Malheiros. Implementação de Políticas Públicas: desafios para integração dos planos diretores, de saneamento básico e de bacia hidrográfica. Revista Brasileira de Políticas Públicas, Brasília, v. 9, n. 3 p.230-248, 2019.

<sup>157</sup> Lei nº 11.445/2007, art. 19, I.



para a implementação do plano de ações previsto. Essa análise implica um levantamento da situação institucional do município, sobretudo em casos de conurbação, em que muitas vezes os problemas e soluções podem estar localizados fora do território do município.

Nesse sentido, os Planos devem focar, também, o arranjo institucional de governança necessário para a sua implementação, pois esse é o objetivo do planejamento. Deve também observar o Plano de Recursos Hídricos da Bacia Hidrográfica e verificar as possíveis parcerias com outros municípios e demais atores, como associações técnicas e a sociedade civil, com vista ao alcance da efetividade das ações.

Esse conteúdo encontra-se no dispositivo que inclui os mecanismos e procedimentos para a avaliação sistemática da eficiência e eficácia das ações programadas<sup>158</sup>. Se serão avaliadas a eficiência e eficácia das ações é preciso verificar, de antemão, ainda no processo de planejamento, quais as dificuldades existentes e que poderão comprometer as ações, se não forem sanadas.

---

<sup>158</sup> A título de esclarecimentos, a eficiência é a relação entre o esforço empregado na execução de uma ação e os resultados alcançados. A eficácia consiste na relação entre os objetivos definidos pela política e os resultados por ela alcançados. E a efetividade refere-se aos impactos, no ambiente ou na sociedade, oriundos das ações da política.

# ***ANEXO II - MINUTA DE LEI PARA INSTITUCIONALIZAÇÃO DO PLANO MUNICIPAL DE SANEAMENTO BÁSICO***

MINUTA DE PROJETO DE LEI Nº [ \_\_\_\_\_ ], DE [ \_\_\_\_\_ ]

Institui o Plano Municipal de Saneamento Básico e dá outras providências.

O Prefeito Municipal de [ \_\_\_\_\_ ], Estado de São Paulo, no uso de suas atribuições legais, faz saber que a Câmara dos Vereadores aprovou e fica sancionada a seguinte Lei:

**I. DAS DISPOSIÇÕES PRELIMINARES**

**Art. 1º.** Na implantação do Plano Municipal de Saneamento Básico, constante do Anexo I, parte integrante desta Lei, o Município de [ \_\_\_\_\_ ] deverá articular e coordenar recursos tecnológicos, humanos, econômicos e financeiros para a garantia da execução dos serviços públicos de saneamento básico, em conformidade com os princípios e diretrizes da Lei nº 11.445/2007, alterada pela Lei nº 14.026/2020.

**Art. 2º.** São diretrizes do Plano Municipal de Saneamento Básico a melhoria da qualidade dos serviços de saneamento básico, a garantia dos benefícios da salubridade ambiental para toda a população, a manutenção do meio ambiente ecologicamente equilibrado e o fortalecimento dos instrumentos disponíveis ao Poder Público e à coletividade.

**Parágrafo único.** Na implementação do Plano Municipal de Saneamento Básico, deverão ser considerados:

- I. O Plano Regional Integrado de Saneamento Básico da UGRHI [ \_\_\_\_\_ ], instituído pelo Decreto [ \_\_\_\_\_ ]; e,
- II. O Plano da Bacia Hidrográfica do [ \_\_\_\_\_ ].

**Art. 3º.** Para efeitos desta Lei, considera-se saneamento básico o conjunto de serviços, infraestruturas e instalações operacionais de:

- I. Abastecimento de água potável: constituído pelas atividades, infraestruturas e instalações necessárias ao abastecimento público de água potável, desde a captação até as ligações prediais e respectivos instrumentos de medição;
- II. Esgotamento sanitário: constituído pelas atividades, infraestruturas e instalações operacionais de coleta, transporte, tratamento e disposição final adequados dos esgotos sanitários, desde as ligações prediais até o seu lançamento final no meio ambiente;
- III. Limpeza urbana e manejo de resíduos sólidos: conjunto de atividades, infraestruturas e instalações operacionais de coleta, transporte, transbordo, tratamento e destino final do lixo doméstico e do lixo originário da varrição e limpeza de logradouros e vias públicas;  
e,
- IV. Drenagem e manejo das águas pluviais urbanas: conjunto de atividades, infraestruturas e instalações operacionais de drenagem urbana de águas pluviais, de transporte, detenção ou retenção para o amortecimento de vazões de cheias, e disposição final das águas pluviais drenadas nas áreas urbanas.

**Art. 4º.** O Plano Municipal de Saneamento Básico será considerado para um horizonte de 20 (vinte) anos, devendo ser revisto periodicamente em prazos não superiores a 10 (dez) anos.

§ 1º. As revisões de que trata o *caput* deste artigo deverão preceder à elaboração do Plano Plurianual do Município de [\_\_\_\_], nos termos do art. 19, § 4º, da Lei nº 11.445/2007, alterada pela Lei nº 14.026/2020.

§ 2º. O Poder Executivo Municipal deverá encaminhar a proposta de revisão do Plano Municipal de Saneamento Básico à Câmara dos Vereadores, com as eventuais alterações, a atualização e a consolidação do plano anteriormente vigente.

## II. DOS OBJETIVOS E PRINCÍPIOS

**Art. 5º.** O Plano Municipal de Saneamento Básico tem por objetivo geral promover a universalização do saneamento básico em todo o território de [\_\_\_\_], ampliando

progressivamente o acesso de todos os domicílios permanentes aos serviços, conforme estabelecido na Lei nº 14.026/2020, o novo marco legal do saneamento básico.

**Parágrafo único.** Para alcançar o objetivo geral de universalização, em conformidade com a Lei nº 14.026/2020, são objetivos específicos do Plano de Saneamento Básico de [\_\_\_\_\_]:

- I. A garantia da qualidade e eficiência dos serviços, buscando sua melhoria e extensão às localidades ainda não atendidas;
- II. A sua implementação em prazos razoáveis, de modo a atingir as metas fixadas no plano, de acordo com o novo marco legal;
- III. A criação de meios e instrumentos para regulação, fiscalização, monitoramento e gestão dos serviços;
- IV. A promoção de programas de educação ambiental de forma a estimular a conscientização da população em relação à importância do meio ambiente equilibrado e à necessidade de sua proteção, sobretudo em relação ao saneamento básico; e,
- V. A viabilidade econômico-financeira dos serviços, considerando a capacidade de pagamento pela população de baixa renda na definição de taxas, tarifas e outros preços públicos.

**Art. 6º.** Além dos princípios expressos acima, serão observados, para a implementação do Plano Municipal de Saneamento Básico, os seguintes princípios fundamentais:

- I. Integralidade dos serviços de saneamento básico;
- II. Preservação da saúde pública e a proteção do meio ambiente;

- III. Adequação de métodos, técnicas e processos que considerem as peculiaridades locais e regionais;
- IV. Articulação com outras políticas públicas;
- V. Eficiência e sustentabilidade econômica, técnica, social e ambiental;
- VI. Utilização de tecnologias apropriadas;
- VII. Transparência das ações;
- VIII. Controle social;
- IX. Segurança, qualidade e regularidade;
- X. Integração das infraestruturas e serviços com a gestão eficiente dos recursos hídricos.

### III. DOS INSTRUMENTOS

**Art. 7º.** Os programas e projetos específicos, voltados à melhoria da qualidade e ampliação da oferta dos serviços de abastecimento de água, esgotamento sanitário, limpeza urbana e drenagem constituirão os instrumentos básicos para a gestão dos serviços, devendo incorporar os princípios e diretrizes contidos nesta Lei.

**Parágrafo único.** Os programas e projetos específicos do setor de saneamento básico deverão ser regulamentados por Decretos do Poder Executivo Municipal, na medida em que forem criados, inclusive com a especificação dos recursos orçamentários a serem aplicados.

**Art. 8º.** A implantação do Plano Municipal de Saneamento Básico, a cargo da Secretaria Municipal de [\_\_\_\_], pressupõe a participação dos diversos agentes envolvidos, inclusive os demais órgãos e entidades da Administração Pública Municipal, operadores dos serviços, associações de bairro e demais entes da sociedade civil organizada.

#### IV. DA RESPONSABILIDADE DOS AGENTES ENVOLVIDOS COM O SANEAMENTO BÁSICO

**Art. 9º.** A prestação dos serviços de saneamento básico é de titularidade do Poder Executivo Municipal e poderá ser delegada a terceiros mediante contrato, sob o regime de direito público, para execução de uma ou mais atividades.

§ 1º. A delegação da prestação dos serviços de saneamento básico não dispensa o cumprimento, pelo prestador, do Plano Municipal de Saneamento Básico, constante do Anexo I.

§ 2º. Os planos de investimentos e os projetos relativos ao contrato deverão ser compatíveis com o Plano Municipal de Saneamento Básico, constante do Anexo I.

§ 3º. Os contratos mencionados no *caput* não poderão conter cláusulas que prejudiquem as atividades de regulação e de fiscalização ou o acesso às informações dos serviços contratados.

§ 4º. No caso de mais de um prestador executar atividade interdependente de outra, a relação entre elas deverá ser regulada por contrato, devendo entidade única ser encarregada das funções de regulação e fiscalização, observado o disposto no Art. 12, da Lei nº 11.445/2007.

§ 5º. Na hipótese de entidade da Administração Pública Municipal ser contratada para a prestação de serviços de saneamento básico nos termos do presente artigo, deverá submeter-se às regras aplicáveis aos demais prestadores.

**Art. 10.** O Município deverá regular e fiscalizar a prestação dos serviços públicos de saneamento básico, ficando desde já autorizado a delegar essas atividades a entidade reguladora independente, constituída dentro dos limites territoriais do Estado de São Paulo, nos termos do §1º, do Art. 23, da Lei nº 11.445/2007, alterado pela Lei 14.026/2020.

**Parágrafo único.** Caberá ao ente regulador e fiscalizador dos serviços de saneamento básico a verificação do cumprimento do Plano Municipal de Saneamento Básico, constante do Anexo I

desta Lei, por parte dos prestadores dos serviços, na forma das disposições legais, regulamentares e contratuais.

**Art. 11.** Como forma de garantir a implantação do Plano Municipal de Saneamento Básico, são deveres dos prestadores dos serviços:

- I. Prestar serviço adequado e com atualidade, na forma prevista nas normas técnicas aplicáveis e no contrato, quando os serviços forem objeto de relação contratual;
- II. Prestar contas da gestão do serviço ao Município de [\_\_\_\_\_] quando os serviços forem objeto de relação contratual, e aos usuários, por escrito, mediante solicitação destes;
- III. Cumprir e fazer cumprir as normas de proteção ambiental e de proteção à saúde, aplicáveis aos serviços;
- IV. Permitir aos encarregados da fiscalização livre acesso, em qualquer época, às obras, aos equipamentos e às instalações integrantes do serviço;
- V. Zelar pela integridade dos bens vinculados à prestação do serviço; e,
- VI. Captar, aplicar e gerir os recursos financeiros necessários à prestação do serviço.

§ 1º. Para os efeitos desta Lei, considera-se serviço adequado, aquele que satisfaz as condições de regularidade, continuidade, eficiência, segurança, atualidade, generalidade e cortesia na sua prestação, bem como a modicidade tarifária.

§ 2º. A atualidade compreende a modernidade das técnicas, dos equipamentos e das instalações, a sua conservação, bem como a melhoria e expansão do serviço.



**Art. 12.** Tendo em vista que os usuários diretos e indiretos dos serviços de saneamento básico são os beneficiários finais do Plano Municipal de Saneamento Básico, constituem seus direitos e obrigações:

- I. Receber serviço adequado;
- II. Receber dos prestadores informações para a defesa de interesses individuais ou coletivos;
- III. Levar ao conhecimento do Município de [\_\_\_\_\_] e do prestador as irregularidades de que tenham conhecimento, referentes ao serviço prestado;
- IV. Comunicar às autoridades competentes os atos ilícitos eventualmente praticados na prestação do serviço;
- V. Contribuir para a permanência das boas condições dos bens públicos através dos quais lhes são prestados os serviços.

#### V. DAS INFRAÇÕES E PENALIDADES

**Art. 13.** Sem prejuízo das sanções civis e penais cabíveis, as infrações ao disposto nesta Lei e seus instrumentos, cometidas pelos prestadores de serviços, acarretarão a aplicação das seguintes penalidades, pelo ente regulador, observados, sempre, os princípios da ampla defesa e do contraditório:

- I. Advertência, com prazo para regularização; e,
- II. Multa simples ou diária.

**Art. 14.** A advertência poderá ser aplicada mediante a lavratura de auto de infração, para as infrações administrativas de menor lesividade, garantidos a ampla defesa e o contraditório.

§ 1º. Sem prejuízo do disposto no *caput*, se o ente regulador constatar a existência de irregularidades a serem sanadas, lavrará o auto de infração com a indicação da respectiva sanção de advertência, ocasião em que estabelecerá prazo para que o infrator sane tais irregularidades.

§ 2º. Sanadas as irregularidades no prazo concedido, o ente regulador certificará o ocorrido nos autos e dará seguimento ao processo.

§ 3º. Caso o autuado, por negligência ou dolo, deixe de sanar as irregularidades, o ente regulador certificará o ocorrido e aplicará a sanção de multa relativa à infração praticada, independentemente da advertência.

§ 4º. A advertência não excluirá a aplicação de outras sanções cabíveis.

**Art. 15.** Para a aplicação da penalidade da multa, a autoridade competente levará em conta a intensidade e extensão da infração.

§1º. A multa diária será aplicada em caso de infração continuada.

§ 2º. A multa será graduada entre R\$ [\_\_\_\_\_] e R\$ [\_\_\_\_\_].

§ 3º. O valor da multa será recolhido em nome e benefício do Fundo Municipal de [\_\_\_\_\_], instituído pela Lei [\_\_\_\_\_] e suas alterações.

§ 4º Para cálculo do valor da multa são consideradas as seguintes situações agravantes:

- I. Reincidência; ou,
- II. Quando da infração resultar, entre outros:
  - a) na contaminação significativa de águas superficiais e/ou subterrâneas;

- b) na degradação ambiental que não comporte medidas de regularização, reparação, recuperação pelo infrator ou às suas custas; ou,
- c) em risco iminente à saúde pública.

## VI - DAS DISPOSIÇÕES FINAIS E TRANSITÓRIAS

**Art. 17.** Constitui órgão executivo do Plano Municipal de Saneamento Básico, constante do Anexo I, a Secretaria Municipal de [\_\_\_\_], na forma da Lei Municipal [\_\_\_\_].

**Art. 18.** Esta Lei entra em vigor na data de sua publicação, revogadas as disposições em contrário.

Gabinete do Prefeito Municipal de [\_\_\_\_], Estado de São Paulo, [\_\_\_\_] de 2022.

\_\_\_\_\_  
Prefeito Municipal de [\_\_\_\_]

X - X - X

## ANEXO I

### PLANO MUNICIPAL DE SANEAMENTO BÁSICO

*Consórcio*



**Engecorps Engenharia S.A.**

Alameda Tocantins 125, 12º andar - cj.1202 - 06455-020

Alphaville - Barueri - SP - Brasil | Tel: 55 11 2135 5252

e-mail: [comercial@engecorps.com.br](mailto:comercial@engecorps.com.br)

[www.engecorps.com.br](http://www.engecorps.com.br)

**maubertec**

**Maubertec Tecnologia em Engenharia Ltda.**

Largo do Arouche, 24 - 10º andar - 01219-902

República - São Paulo - SP - Brasil | Tel: 55 11 3352 9090

e-mail: [maubertec@maubertec.com.br](mailto:maubertec@maubertec.com.br)

[www.maubertec.com.br](http://www.maubertec.com.br)