



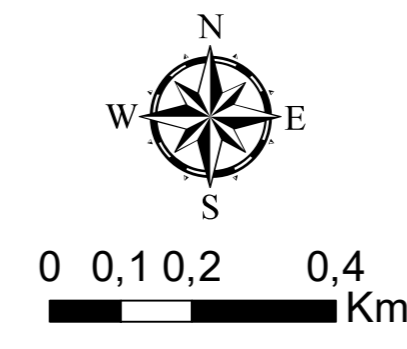


Mapa de localização do Parque Água Branca

Legenda

-  Subprefeitura da Lapa
-  Parque da Água Branca
-  Prefeitura Regional
-  Limite Municipal

PROJEÇÃO: UTM
DATUM HORIZONTAL: SIRGAS 2000
ELABORADO POR: Centro de Gerenciamento de Informação
FONTE: Parque da Água Branca - GeoSampa, acessado em 13/12/2019
Prefeitura Regional - Lei Municipal 13.339/2002
Limite Municipal - IGC, 2015
ORTOFOTO - Emplasa, 2010/2011



**SECRETARIA DE INFRAESTRUTURA
E MEIO AMBIENTE**

